



# ΕΦΗΜΕΡΙΣ ΤΗΣ ΚΥΒΕΡΝΗΣΕΩΣ

## ΤΗΣ ΕΛΛΗΝΙΚΗΣ ΔΗΜΟΚΡΑΤΙΑΣ

ΤΕΥΧΟΣ ΤΕΤΑΡΤΟ

Αρ. Φύλλου 336

24 Ιουλίου 2007

### ΔΙΑΤΑΓΜΑΤΑ

Καθορισμός Ζωνών προστασίας του ορεινού όγκου Πάρνηθας (Ν. Αττικής).

**Ο ΠΡΟΕΔΡΟΣ  
ΤΗΣ ΕΛΛΗΝΙΚΗΣ ΔΗΜΟΚΡΑΤΙΑΣ**

Έχοντας υπόψη:

1. Τις διατάξεις των άρθρων 9 (παρ. α, β και γ), 10 (παρ. 3 περ. α'), 11 (παρ. 3), 22 (παρ. Α περ. 2.35'), 160 (παρ. 1, 2 και 7), 161 (παρ. 1) και 162 (παρ. 1) του από 14.7.1999 π.δ/τος «Κώδικας Βασικής Πολεοδομικής Νομοθεσίας» (Δ' 580).

2. Τις διατάξεις του άρθρου 90 του π.δ/τος 63/2005 «Κωδικοποίηση της νομοθεσίας για την Κυβέρνηση και Κυβερνητικά Όργανα» (Α' 98).

3. Το υπ' αριθμ. 598/15.1.2004 έγγραφο του Τομέα Περιβαλλοντικού Σχεδιασμού του Οργανισμού Αθήνας.

4. Τις υπ' αριθμ. 2/συν.52/23.7.2003, 1/συν.60/15.10.2003, 1/συν.26/15.12.2004 και εκτός ημερησίας/συν.6/1.3.2006 γνωμοδοτήσεις της Εκτελεστικής Επιτροπής του Οργανισμού της Αθήνας.

5. Το γεγονός ότι από τις κανονιστικές διατάξεις αυτού του διατάγματος δεν προκαλείται δαπάνη σε βάρος του κρατικού προϋπολογισμού και του προϋπολογισμού του οικείου Ο.Τ.Α.

6. Την υπ' αριθμ. 305/2006 γνωμοδότηση του Συμβουλίου της Επικρατείας με πρόταση του Υπουργού Περιβάλλοντος, Χωροταξίας και Δημοσίων Έργων, αποφασίζουμε:

Άρθρο 1

Καθορίζονται τα όρια του ορεινού όγκου της Πάρνηθας που έχει κηρυχθεί ως τοπίο ιδιαίτερου φυσικού κάλλους με την υπ' αριθμ. 25683/27.3.1969 απόφαση Υφυπουργού Προεδρίας της Κυβερνήσεως (Β' 236) και που βρίσκονται στην εκτός σχεδίου περιοχή των Δήμων Ασπροπύργου, Άνω Λιοσίων, Αχαρνών, Αυλώνας και των κοινοτήτων Φυλής, Πολυδενδρίου, Μαλακάσας, Αγ. Στεφάνου και Αφιδνών (περιοχές εντός και εκτός σχεδίου), όπως τα όρια αυτά φαίνονται με συνεχή πράσινη γραμμή στα δέκα πέντε (15) σχετικά πρωτότυπα διαγράμματα σε κλίμακα 1:10.000 και σε ένα σε κλίμακα 1:30.000 που θεωρήθηκαν από τον Προϊστάμενο της Διεύθυνσης Το-

πογραφικών Εφαρμογών με την υπ' αριθμ. 28702/2007 πράξη του και που αντίτυπά τους σε φωτομίκρυνση δημοσιεύονται με το παρόν διάταγμα.

Άρθρο 2

Εντός των ορίων των καθοριζομένων με το άρθρο 1 του παρόντος ορίζονται ζώνες προστασίας όπως φαίνονται με στοιχεία Α1, Α2, Β1, Β2, Β3, Β4, Γ1, Γ2, Δ1, Δ2, Δ3, Ε1, Ε2, Ε3, Ε4 και Ε5 στα διαγράμματα του άρθρου 1 και καθορίζονται κατά ζώνη χρήσεις γης ως εξής:

1. Ζώνη Α1

Είναι ζώνη απολύτου προστασίας, εντός της οποίας επιτρέπεται η διεξαγωγή επιστημονικών ερευνών και η επίσκεψη ειδικών επιστημόνων και υπαλλήλων, που είναι επιφορτισμένοι με καθήκοντα φύλαξης, εποπτείας και διαχείρισης του Δρυμού.

Επίσης επιτρέπεται η διέλευση κοινού μόνο από συγκεκριμένες διαδρομές - μονοπάτια πεζοπορίας και η αναψυχή μόνο σε συγκεκριμένα σημεία, καταναμενημένα στις ως άνω διαδρομές.

Οι διαδρομές και τα σημεία αναψυχής ορίζονται από μελέτη που εγκρίνεται από τις αρμόδιες υπηρεσίες του Υπουργείου Αγροτικής Ανάπτυξης και Τροφίμων και την Εκτελεστική Επιτροπή του Οργανισμού Αθήνας.

2. Ζώνη Α2

Είναι επίσης ζώνη απολύτου προστασίας, εντός της οποίας επιτρέπεται μόνον η υπαίθρια αναψυχή, και διήμευση του κοινού, η επιστημονική έρευνα και παρατήρηση και η περιβαλλοντική εκπαίδευση.

Επίσης επιτρέπεται η κίνηση των πάσης φύσεως οχημάτων κατά μήκος του κυρίως οδικού δικτύου, με τους περιορισμούς που αναφέρονται σε ώρες, μέρες, εποχές και θέσεις και καθορίζονται από τον Κανονισμό Λειτουργίας του Εθνικού Δρυμού.

Επίσης εντός των ορίων της ζώνης αυτής, επιτρέπεται χωρίς επέκταση των εγκαταστάσεων και δραστηριοτήτων τους η λειτουργία των δύο υφισταμένων ορειβατικών καταφυγίων, του αναψυκτηρίου «Κυκλάμινα», του κτιρίου περιβαλλοντικής ενημέρωσης του Δασαρχείου Πάρνηθας, καθώς και η λειτουργία των εγκαταστάσεων του ΣΕΓΑΣ για μαθητικές μόνο αθλητικές εκδηλώσεις.

Όλες οι παραπάνω χρήσεις και δραστηριότητες είναι δυνατόν να περιορίζονται χρονικά και χωρικά, από τις ειδικότερες διατάξεις του Κανονισμού Λειτουργίας του Εθνικού Δρυμού.

**3. Ζώνες B1**

Είναι ζώνες αναψυχής, περιβαλλοντικής εκπαίδευσης, υπαίθριου αθλητισμού και υπαίθριων πολιτιστικών εκδηλώσεων, στις οποίες επιτρέπεται η ανέγερση αναψυκτηρίων, εστιατορίων, υπαίθριων ή ημιυπαίθριων καθιστικών και περιπτέρων ιστορικής και περιβαλλοντικής ενημέρωσης για την περιοχή.

**4. Ζώνη B2**

Είναι ζώνη υψηλής προστασίας και καθορίζεται σαν περιοχή υπαίθριας αναψυχής και γεωργικής χρήσης εξαιρουμένων των γεωργικών αποθηκών. Εντός της ζώνης αυτής επιτρέπεται η ανέγερση ενός μικρού Δημοτικού Καταφυγίου και μιας Δημοτικής εγκατάστασης πολιτιστικού - εκπαιδευτικού χαρακτήρα. Η χωροθέτηση των ως άνω δημοτικών εγκαταστάσεων, γίνεται ύστερα από ειδική μελέτη και εγκρίνεται από την Εκτελεστική Επιτροπή του Οργανισμού Αθήνας μετά από σύμφωνη γνώμη της αρμόδιας δασικής υπηρεσίας.

Η κυκλοφορία των πάσης φύσεως οχημάτων επιτρέπεται με τους περιορισμούς που καθορίζονται στον Κανονισμό Λειτουργίας του Εθνικού Δρυμού.

**5. Ζώνες B3**

Είναι ζώνες αναψυχής, αθλητισμού, πολιτιστικών εκδηλώσεων, ιππικών εγκαταστάσεων και περιβαλλοντικής εκπαίδευσης στις οποίες επιτρέπεται η ανέγερση αναψυκτηρίων, εστιατορίων, μικρών αθλητικών εγκαταστάσεων, εγκαταστάσεων πολιτιστικών εκδηλώσεων, ιππικών εγκαταστάσεων, υπαίθριων ή ημιυπαίθριων καθιστικών και περιπτέρων ιστορικής, περιβαλλοντικής και πολιτιστικής ενημέρωσης.

Οι εγκαταστάσεις αυτές χωροθετούνται ύστερα από ειδική μελέτη για τις ζώνες B3 που εγκρίνεται από την Εκτελεστική Επιτροπή του Οργανισμού Αθήνας μετά από σύμφωνη γνώμη της αρμόδιας υπηρεσίας του Υπουργείου Αγροτικής Ανάπτυξης και Τροφίμων. Η ειδική μελέτη πρέπει να αναφέρεται σε έκταση μεγαλύτερη των 200στρ.

**6. Ζώνες B4**

Είναι ζώνες αναψυχής, υπαίθριου αθλητισμού, γεωργικής χρήσης εξαιρουμένων των γεωργικών αποθηκών, και περιβαλλοντικής ενημέρωσης, εντός των οποίων επιτρέπεται η κατασκευή αναψυκτηρίων, εστιατορίων, υπαίθριων αθλητικών εγκαταστάσεων, υπαίθριων και ημιυπαίθριων καθιστικών και περιπτέρων ιστορικής και περιβαλλοντικής ενημέρωσης για την περιοχή.

Στο τμήμα της ζώνης B4 που περιλαμβάνει το κτήμα Τατοίου, όπως οριοθετείται με το ν. 2086/1992 (Α' 172), επιβάλλεται αποκλειστικά η χρησιμοποίηση των υφιστάμενων κτιρίων του κτήματος μετά τις απαιτούμενες επισκευές και διαρρυθμίσεις τους. Η χωροθέτηση χρήσεων στο ήδη υφιστάμενο κτιριακό δυναμικό για το τμήμα αυτό της B4 εγκρίνονται από την Εκτελεστική Επιτροπή του Οργανισμού της Αθήνας μετά από σύμφωνη γνώμη της αρμόδιας υπηρεσίας του Υπουργείου Αγροτικής Ανάπτυξης και Τροφίμων.

**7. Ζώνη Δ1**

Είναι ζώνη αναψυχής και υπαίθριων αθλητικών δραστηριοτήτων.

Εντός της ζώνης αυτής επιτρέπεται η κατασκευή περιπτέρων ιστορικής και περιβαλλοντικής ενημέρωσης για την περιοχή και η λειτουργία αναψυκτηρίων, στα ήδη υφιστάμενα βοηθητικά κτίρια του πρώην βασιλικού κτήματος Τατοίου.

Οι εγκαταστάσεις αυτές χωροθετούνται ύστερα από ειδική μελέτη για όλη τη ζώνη Δ1 που εγκρίνεται από την Εκτελεστική Επιτροπή του Οργανισμού Αθήνας μετά από γνωμοδότηση της αρμόδιας Υπηρεσίας του Υπουργείου Αγροτικής Ανάπτυξης και Τροφίμων.

**8. Ζώνη Δ2**

Είναι περιοχή αναψυχής, πολιτισμού, φιλοξενίας προσωπικοτήτων, διοργάνωσης διεθνών πολιτικών συμβουλίων, πνευματικών εκδηλώσεων και εκθέσεων ειδικής θεματολογίας.

Εντός της ζώνης αυτής και εντός των υφισταμένων μόνο κτιρίων είναι δυνατή η εγκατάσταση μουσείου, η φιλοξενία προσωπικοτήτων, η διοργάνωση διεθνών πολιτικών συμβουλίων, πνευματικών εκδηλώσεων και εκθέσεων ειδικής θεματολογίας.

**9. Ζώνη Δ3**

Είναι ζώνη αναψυχής, αθλητισμού, εκπαίδευσης περιβαλλοντικής ενημέρωσης, γεωργίας και κτηνοτροφίας εξαιρουμένων των γεωργικών αποθηκών. Εντός της ζώνης αυτής και εντός των υφισταμένων μόνο κτιρίων επιτρέπεται η λειτουργία εστιατορίων, αναψυκτηρίων, μουσείου, χώρων εκθέσεων, ιππικών εγκαταστάσεων, αθλητικών εγκαταστάσεων, κτηνοτροφικών και γεωργικών εγκαταστάσεων, εκπαιδευτικών δραστηριοτήτων ερευνητικού χαρακτήρα και υπαίθριων και ημιυπαίθριων καθιστικών για την περιβαλλοντική και ιστορική ενημέρωση.

Στις ζώνες Δ2 και Δ3 επιτρέπεται η επισκευή και διαρρύθμιση των υφιστάμενων κτιρίων καθώς και οι επεμβάσεις και απολύτως απαραίτητες προσθήκες για τη λειτουργία τους, που προβλέπονται από την αξιολόγηση τους ως διατηρητέων κτιρίων ή μη. Επίσης επιτρέπεται η συντήρηση, η επισκευή και ο εκσυγχρονισμός όλων των υφιστάμενων εγκαταστάσεων και των δικτύων υποδομής. Οι ως άνω αναφερόμενες επεμβάσεις πραγματοποιούνται δίχως αύξηση της δομημένης επιφάνειας και του όγκου των υφισταμένων κτιρίων, χωρίς αλλοίωση της μορφής και της φυσιογνωμίας τους.

Στις ως άνω ζώνες Δ2 και Δ3 οι χρήσεις, οι δραστηριότητες και οι εγκαταστάσεις, οι επισκευές, οι κατά τα άνω κριθείσες ως αναγκαίες προσθήκες ενός εκάστου κτιρίου, εξειδικεύονται σε ολοκληρωμένη μελέτη που εγκρίνεται με κοινή απόφαση των Υπουργών Περιβάλλοντος Χωροταξίας και Δημοσίων Έργων, Πολιτισμού, Αγροτικής Ανάπτυξης και Τροφίμων και Οικονομικών μετά από γνωμοδότηση της Εκτελεστικής Επιτροπής του Οργανισμού Αθήνας.

**10. Ζώνες Γ1**

Είναι ζώνες αναψυχής. Εντός αυτών επιτρέπεται η ανέγερση αναψυκτηρίων, εστιατορίων, καφενείων και κτιρίων κατοικίας. Δεν είναι δυνατή η δόμηση περιπτέρων του ενός κτιρίων ανά έκαστο γήπεδο.

**11. Ζώνη Γ2**

Είναι η περιοχή του οικισμού της Ιπποκρατείου Πολιτείας.

**12. Ζώνη Ε1**

Η ζώνη αυτή αποτελεί το Πάρκο Κεραίων Ραδιοφωνίας - Τηλεόρασης

**13. Ζώνες Ε2**

Είναι ζώνες τουρισμού, οι εγκαταστάσεις των οποίων έχουν καθορισθεί με τον ν. 3139/2003 (Α' 100) και για τις οποίες καθώς και για τις συνοδές υποδομές αυτών, ισχύουν οι διατάξεις του παραπάνω νόμου.

## 14. Ζώνη Ε3

Η ζώνη αυτή περιλαμβάνει τις Κατασκηνώσεις Τραπεζής Ελλάδος.

Δεν επιτρέπεται η επέκταση των κτιριακών εγκαταστάσεων.

## 15. Ζώνη Ε4

Η ζώνη αυτή περιλαμβάνει τη Λατομική περιοχή Ξηρορέματος, η οποία έχει χωροθετηθεί με την υπ' αριθμ. 70966/3099/5.4.1996 (Β' 403) κοινή υπουργική απόφαση.

## 16. Ζώνη Ε5

Είναι ζώνη γεωργικής γης εντός της οποίας είναι δυνατή, εφόσον δεν υφίσταται κατάλληλος χώρος εκτός των ορίων προστασίας του ορεινού όγκου, η εγκατάσταση Νεκροταφείου της Κοινότητας Αγ. Στεφάνου.

## Άρθρο 3

1. Εντός των ως άνω ζωνών επιτρέπονται επίσης και τα παρακάτω:

α. Δημοσία έργα που εξασφαλίζουν την επιβίωση και την προστασία της χλωρίδας και της πανίδας.

β. Έργα αντιπυρικής προστασίας.

γ. Τα απολύτως απαραίτητα έργα τεχνικής υποδομής για την εξυπηρέτηση των χρήσεων του Εθνικού Δρυμού.

δ. Υπόγειες υδατοδεξαμενές και υπόγεια αντλιοστάσια, μετά από έγκριση της αρμόδιας υπηρεσίας του Υπουργείου Αγροτικής Ανάπτυξης και Τροφίμων, ως προς την αναγκαιότητα και την χωρητικότητά τους, για την προστασία της περιοχής.

ε. Οι απαραίτητες εγκαταστάσεις μετεωρολογικών και γεωδυναμικών σταθμών που εγκρίνονται με κοινή απόφαση του Υπουργού Περιβάλλοντος, Χωροταξίας και Δημοσίων Έργων και των συναρμόδιων Υπουργών.

2. Επιπλέον των ανωτέρω επιτρέπονται οι παρακάτω χρήσεις:

α. Εντός των Ζωνών Β1, Β2, Β3, Β4, Δ1, Δ2, Δ3, Γ1 και Γ2 επιτρέπονται τα απολύτως απαραίτητα έργα τεχνικής υποδομής ήτοι: έργα και εγκαταστάσεις ενέργειας (Δ.Ε.Η., Δ.Ε.Π.Α.), ύδρευσης, αποχέτευσης (Ε.Υ.Δ.Α.Π., Ο.Τ.Α.), μεταφορών (Ο.Σ.Ε., οδικά έργα) μετά από γνώμη του Φορέα Διαχείρισης, των αρμόδιων υπηρεσιών του Υπουργείου Αγροτικής Ανάπτυξης και Τροφίμων, των εκάστοτε συναρμόδιων Υπουργείων και έγκριση της Εκτελεστικής Επιτροπής του Οργανισμού Αθήνας.

β. Επίσης εντός των παραπάνω ζωνών του παρόντος επιτρέπονται στρατιωτικές εγκαταστάσεις που κρίνονται απολύτως απαραίτητες για την άμυνα της χώρας.

## Άρθρο 4

1. Τα ελάχιστα όρια εμβαδού και οι λοιποί όροι και περιορισμοί δόμησης των γηπέδων που βρίσκονται στην εκτός σχεδίου έκταση των ζωνών Β1, Β2, Β3, Β4, Γ1, πλην των γηπέδων που προορίζονται για τις χρήσεις που επιτρέπονται από τις διατάξεις του άρθρου 3 του παρόντος, καθορίζονται ως εξής:

α. Ελάχιστο εμβαδόν: 20.000 τ.μ.

β. Μέγιστη επιφάνεια των κτιρίων:

- περιπτέρων αναψυχής και περιπτέρων ιστορικής και περιβαλλοντικής ενημέρωσης τριάντα (30) τ.μ. έκαστο και σε περίπτωση ανεγέρσεως περισσότερων του ενός περιπτέρου, η μέγιστη επιτρεπόμενη επιφάνεια συνο-

λικά δεν δύναται να είναι μεγαλύτερη των εκατό (100) τ.μ. και η ελάχιστη απόσταση μεταξύ τους είναι δέκα (10) μέτρα.

- εστιατορίων, αναψυκτηρίων, καφενείων, αθλητικών εγκαταστάσεων, καταφυγίων, πολιτιστικών χρήσεων και περιβαλλοντικής εκπαίδευσης: εκατόν είκοσι (120) τ.μ.

- κατοικίας: εκατόν εξήντα (160) τ.μ.

- κτιρίων ιππικών εγκαταστάσεων:

εμβαδόν σταύλων και βοηθητικών κτισμάτων: 300τ.μ. αναψυκτηρίου και βοηθητικών χώρων: 100 τ.μ.

γ. Μέγιστο επιτρεπόμενο ύψος των κτιρίων (μετρούμενο από το γύρω φυσικό έδαφος):

- περιπτέρων αναψυχής και περιπτέρων ιστορικής και περιβαλλοντικής ενημέρωσης: τρία (3,00) μέτρα.

- εστιατορίων, αναψυκτηρίων, καφενείων, κτιρίων αθλητικών εγκαταστάσεων, καταφυγίων, πολιτιστικών χρήσεων, περιβαλλοντικής εκπαίδευσης: 3,50 μ.

- ισογείων κατοικιών: 3,50 μ.

διωρόφων κατοικιών: επτά (7,00) μ.

- σταύλων και βοηθητικών χώρων: 3,00 μ.

- αναψυκτηρίων και βοηθητικών εγκαταστάσεων του ιπποφορβείου: 3,50 μ.

δ. Πάνω από το μέγιστο επιτρεπόμενο ύψος επιβάλλεται η κατασκευή στέγης με κεραμίδια, το ύψος της οποίας δεν επιτρέπεται να υπερβαίνει τα δύο (2,00) μέτρα.

ε. Για την χορήγηση οικοδομικής άδειας ανέγερσης αντλιοστασίων απαιτείται η προηγούμενη έγκριση της αρμόδιας υπηρεσίας του Υπουργείου Αγροτικής Ανάπτυξης και Τροφίμων.

στ. Απαγορεύεται η κοπή δένδρων. Επιτρέπεται μόνον κατ' εξαίρεση και ύστερα από άδεια της αρμόδιας Δασικής Υπηρεσίας.

ζ. Για κάθε απαιτούμενη αλλαγή του φυσικού αναγλύφου εντός της ζώνης Γ2 εφαρμόζονται οι διατάξεις του άρθρου 40 παρ. 1 του ν. 1337/1983 (Α' 33). Οι επεμβάσεις αυτές στο φυσικό ανάγλυφο είναι κατ' εξαίρεση δυνατές και μόνο στο αναγκαίο μέτρο για την εκτέλεση έργων που επιτρέπονται από τις διατάξεις του παρόντος.

η. Οι αρχιτεκτονικές μελέτες των ανεγερθησομένων κτιρίων που βρίσκονται στις ζώνες Β1, εγκρίνονται από την οικεία Επιτροπή Πολεοδομικού και Αρχιτεκτονικού Ελέγχου (Ε.Π.Α.Ε.), η οποία εγκρίνει επίσης τη θέση των κτιρίων μέσα στο γήπεδο.

2. Τα νομίμως υφιστάμενα κτίρια κατοικίας, Ναών, Μονών, κτίρια ή χώροι πολιτιστικών εκδηλώσεων, αθλητικών εγκαταστάσεων, κτίρια και εγκαταστάσεις αναψυχής, κτίρια και εγκαταστάσεις κοινής ωφελείας, κτίρια και εγκαταστάσεις κτηνοτροφικών μονάδων όπου σύμφωνα με τις παραπάνω διατάξεις δεν επιτρέπονται, είναι δυνατόν να διατηρούν τη χρήση αυτή στα γήπεδα στα οποία βρίσκονται. Στα κτίρια αυτά και στις εγκαταστάσεις επιτρέπονται οι επισκευές.

3. Σε περίπτωση γηπέδου που εμπίπτει σε περισσότερες της μιας ζώνης ή τέμνεται από το όριο προστασίας η αρτιότητα υπολογίζεται εφ' ολοκλήρου του γηπέδου, το κτίριο όμως κατασκευάζεται σε εκείνο το τμήμα του γηπέδου, που είναι δυνατή η ανέγερση κτιρίου σύμφωνα με τις χρήσεις και τους όρους δόμησης της περιοχής που εμπίπτει το τμήμα του γηπέδου.

4. Στα γήπεδα που εμπίπτουν ή ευρίσκονται πλησίον αρχαιολογικών χώρων εφαρμόζονται παραλλήλως και οι διατάξεις της κείμενης αρχαιολογικής νομοθεσίας.

## Άρθρο 5

Οι όροι και περιορισμοί δόμησης των οικοπέδων που βρίσκονται εντός σχεδίου στην περιοχή της Ιπποκρατείου Πολιτείας, τροποποιούνται και καθορίζονται ως εξής:

Συντελεστής δόμησης: 0,15

Στο ποσοστό κάλυψης 10% συνυπολογίζονται όλες οι κατασκευές στους ακάλυπτους χώρους.

Μέγιστο επιτρεπόμενο ύψος, μετρούμενο από το πέριξ φυσικό έδαφος 7,00μ.

Πάνω από το μέγιστο επιτρεπόμενο ύψος επιβάλλεται στέγη μέγιστου ύψους 1,50μ.

Κατά τα λοιπά ισχύουν οι κείμενες διατάξεις.

## Άρθρο 6

Στις περιοχές που για οποιοδήποτε λόγο υπάγονται στη δασική νομοθεσία, εφαρμόζονται παράλληλα οι ισχύουσες διατάξεις της νομοθεσίας αυτής.

## Άρθρο 7

Οικοδομικές άδειες που έχουν εκδοθεί μέχρι τη δημοσίευση του παρόντος π.δ/τος, εκτελούνται όπως εκδόθηκαν βάσει των υποβληθέντων στοιχείων.

## Άρθρο 8

Η ισχύς του παρόντος διατάγματος αρχίζει από τη δημοσίευσή του στην Εφημερίδα της Κυβερνήσεως.

Στον Υπουργό Περιβάλλοντος Χωροταξίας και Δημοσίων Έργων αναθέτουμε τη δημοσίευση και εκτέλεση του παρόντος διατάγματος.

Αθήνα, 19 Ιουλίου 2007


Ο ΠΡΟΕΔΡΟΣ ΤΗΣ ΔΗΜΟΚΡΑΤΙΑΣ

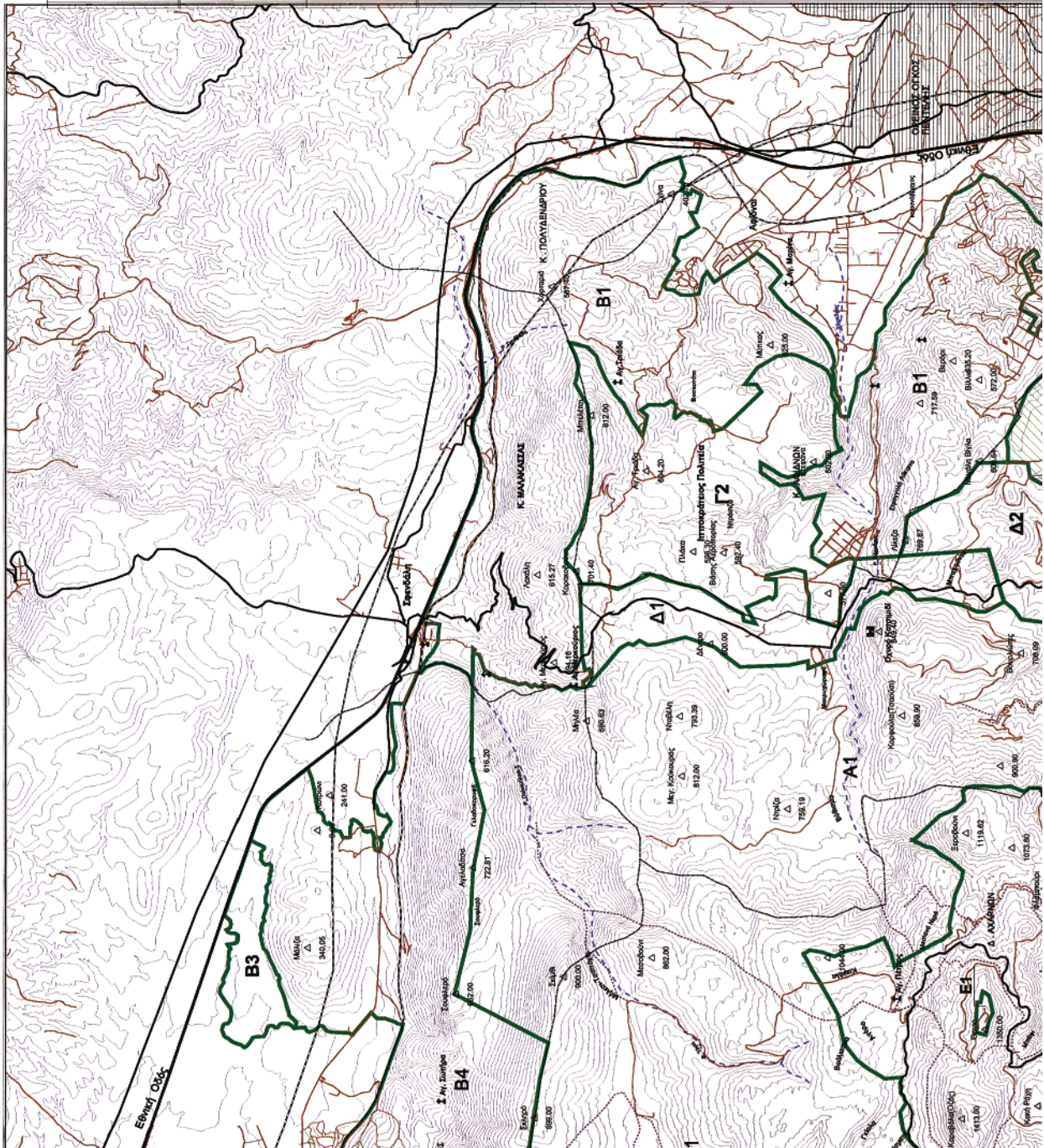
**ΚΑΡΟΛΟΣ ΓΡ. ΠΑΠΟΥΛΙΑΣ**

Ο ΥΠΟΥΡΓΟΣ  
ΠΕΡΙΒΑΛΛΟΝΤΟΣ, ΧΩΡΟΤΑΞΙΑΣ ΚΑΙ ΔΗΜΟΣΙΩΝ ΕΡΓΩΝ

**ΓΕΩΡΓΙΟΣ ΣΟΥΦΛΙΑΣ**



 <p>ΟΡΓΑΝΙΣΜΟΣ ΠΡΩΤΟΚΟΛΛΟΥ ΣΕΛΑΤΟΥ Κ. ΑΘΗΝΑΣ ΠΡΟΣΤΑΣΙΑΣ ΠΕΡΙΒΑΛΛΟΝΤΟΣ</p>	<p><b>ΖΩΝΗ ΠΡΟΣΤΑΣΙΑΣ ΟΡΕΙΝΟΥ ΟΥΤΚΟΥ ΠΑΡΗΘΩΑΣ</b></p>	<p>Αρ.Σχ. <b>9</b></p>
		<p>ΘΕΜΑ / ΠΡΟΤΑΣΗ</p>
<p><b>ΥΠΟΜΝΗΜΑ</b></p> <p> <span style="color: blue;">d</span> Μονή  <span style="color: red;">z</span> Εκκλησία  <span style="color: blue;">z</span> Φρούριο  <span style="color: red;">z</span> Πύλας                      Όριο Νομού Αττικής                 </p> <p>                     Όρια Δήμων κ Κοινοτήτων                      Ταχεία Λεωφόρος                      Κύριο Οδικό Δίκτυο                      Δ. Περιφερειακή Αγγύλα ( Πρώταση )                      Μονοπάτια                      Υπαρχοντα Σ.Δηροδ. Γ.Ραμνή                      Όριο επίσημος Τεταίος εσάς ζώνης Β4                 </p> <p>                     Επιστημονική Έρευνα-Οριοθετημένη Περιοχή                      Υπεύθυνα ανασυζητή επιστημονική έρευνα-πρωτόκολλο(ν) επίθεση                      Ανασυζητή υπεύθυνα ανασυζητή επιστημονική έρευνα-πρωτόκολλο(ν) επίθεση                      Υπεύθυνα ανασυζητή - γεωργία                 </p>		





**B1** Ανερχή-υπερήλικες αλληλεπάρλληλες εδαφώσεις-περίβαλα, επαύλειοι

**B2** Υπερήλικα ανερχή - γεωργία

**B3** Ανερχή - αλληλικές - πολυσητές εδαφ. ήμισυ ήμισυ - περίβαλα, επαύλειοι

**B4** Ανερχή - αλληλικές - γεωργία-περιλαμβανόμενη

**Γ1** Κατοικία - ανερχή

**Γ2** Οικισμός εντός σχεδίου

**Δ1** Ανερχή - υπερήλ. αλληλικές

**Δ2** Φιλοφρόνα προσηλιωτήτων - εδαφ. εδαφώσεις-μοιστο-υπερήλικα ανερχή

**Δ3** Ανερχή - χόροι εκβέσεων - αλληλικές - γεωργία - επιτοσοφία - ακατοική ύλη

**Ε1** ΟΤΕ - Κατοικία τριμπασιουαίων

**Ε2** Ανερχή - τουρισμός

**Ε3** Κατακλιμακωτές τραπεζίες Ελλάδος

**Ε4** Απομαρτή ζώνη

**Ε5** Ναυτοσάπηλο

Θυροβαλπημένο Οριζών Οικότα

Αθήνα 27.1.1972 - 303.7.

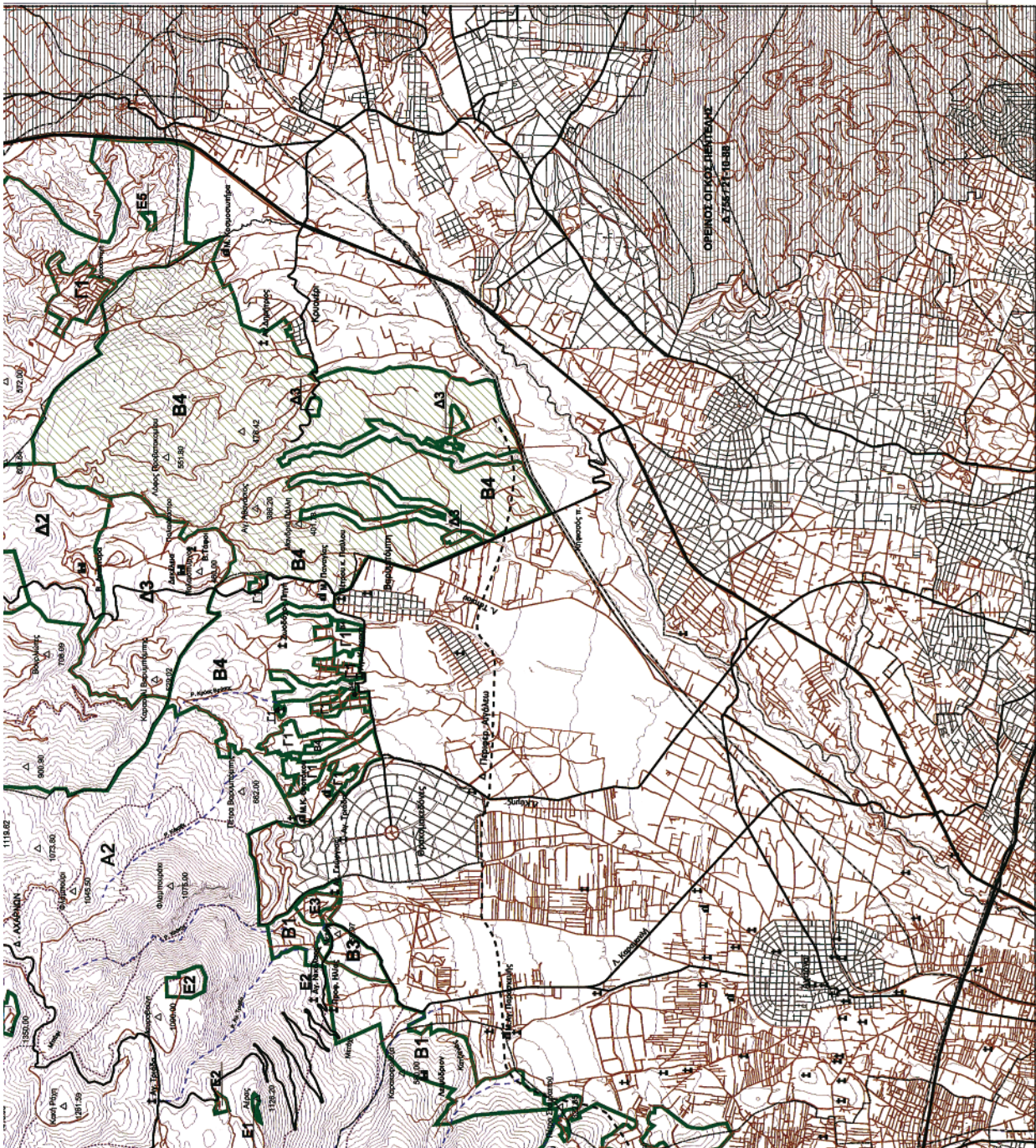
Α. Δ. Σαυαλαράση

178.000. 114

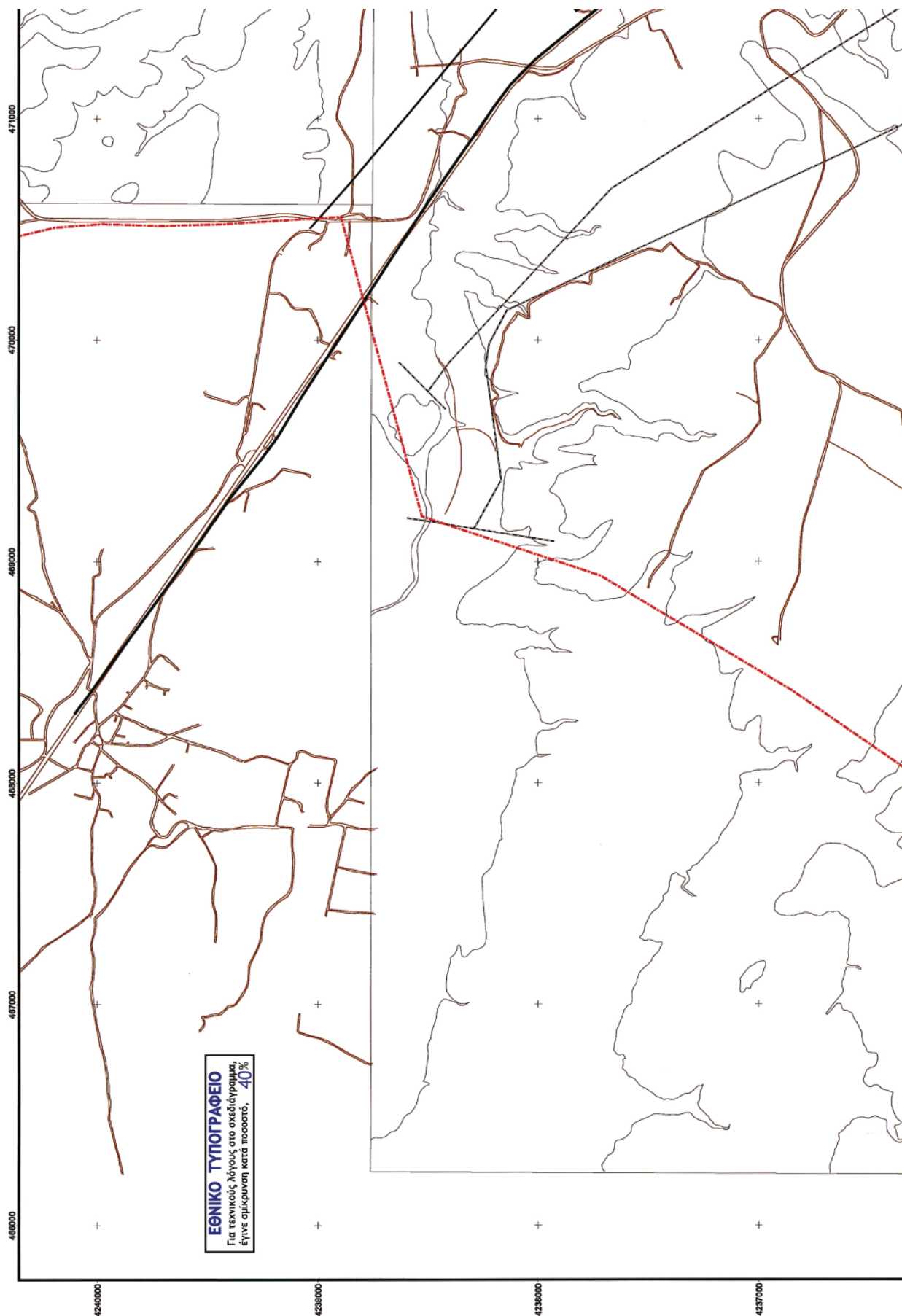
67.16


Κλίμακα 1/30.000

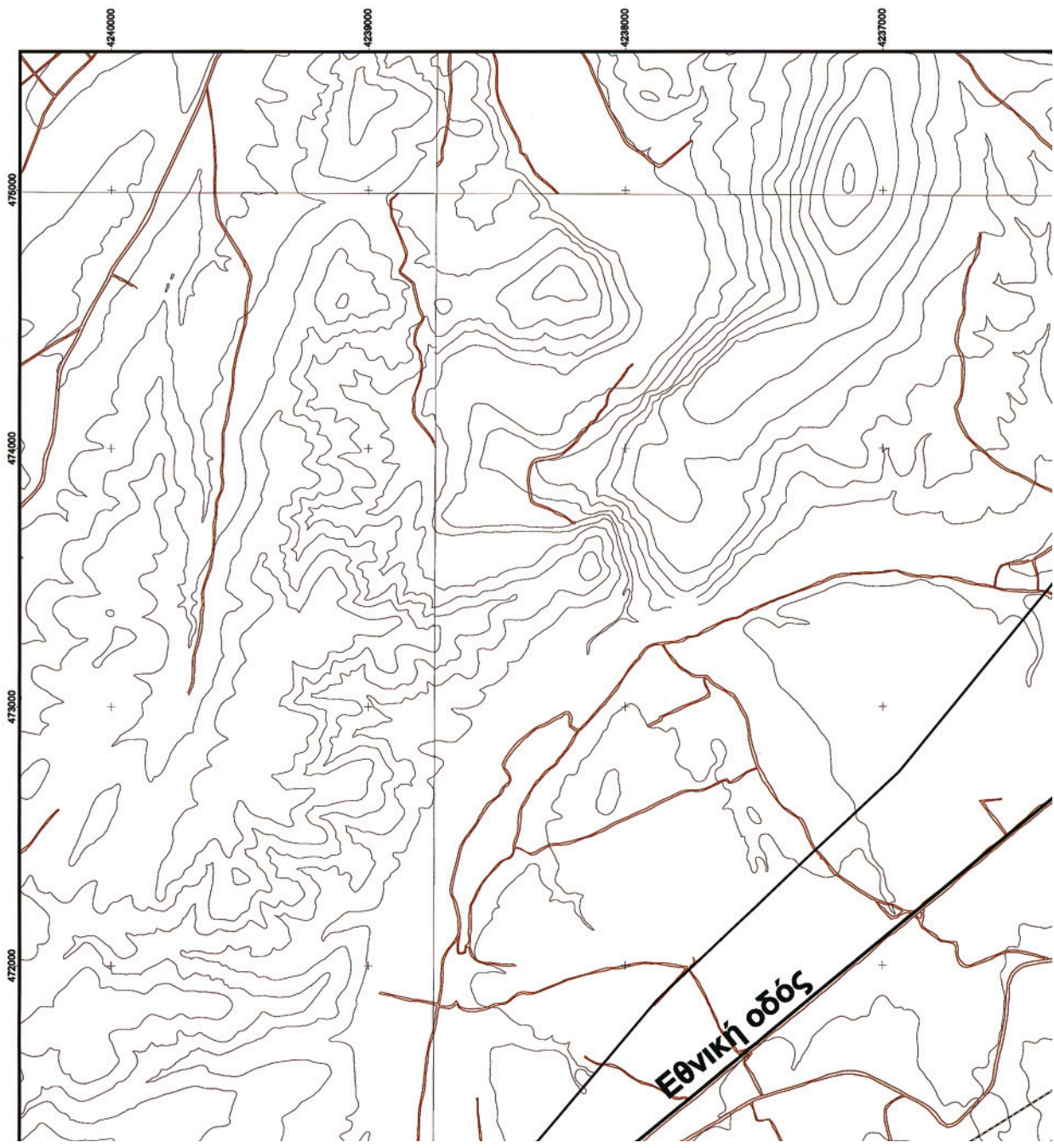
900 0 900 1800 Μέτρα

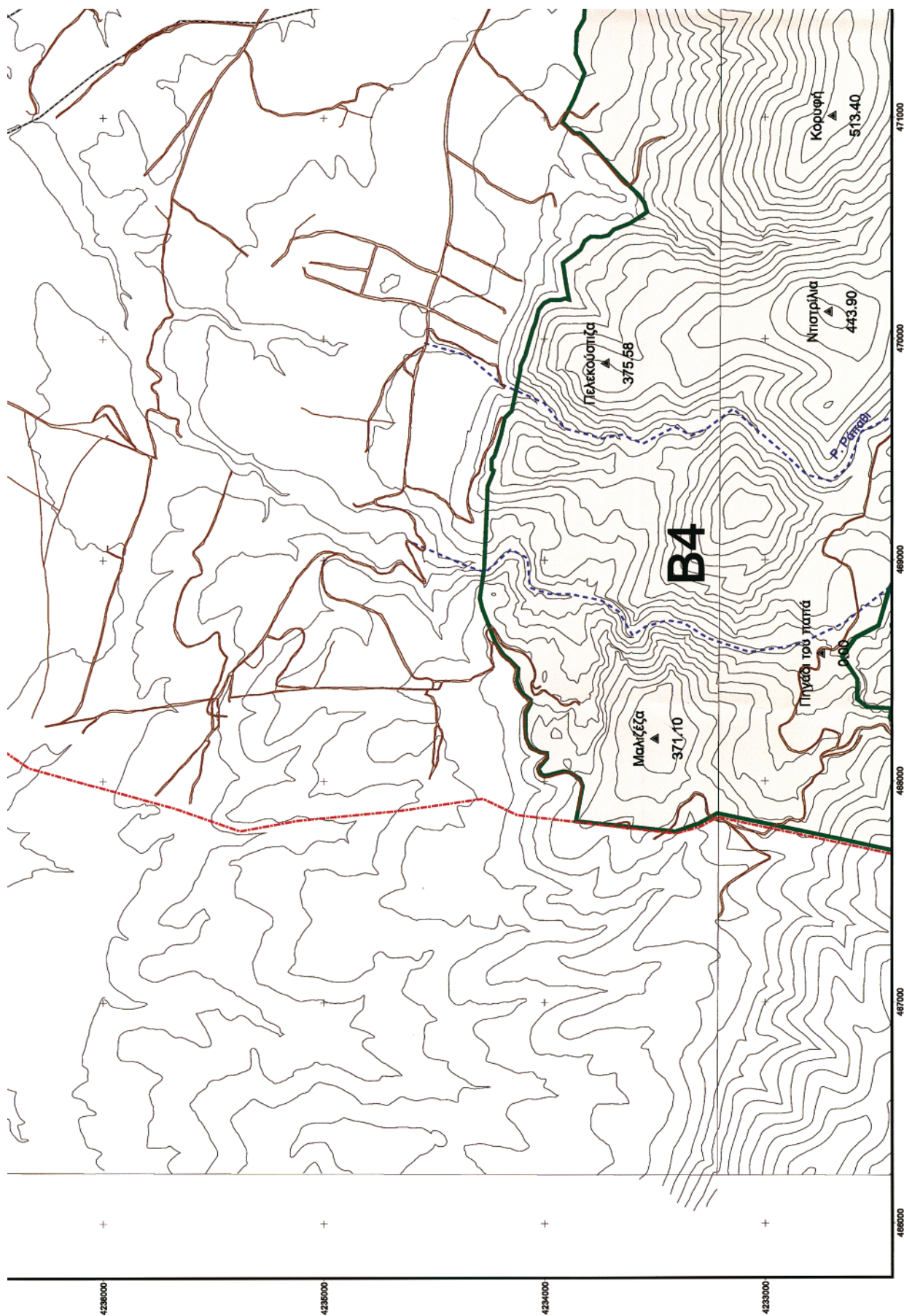


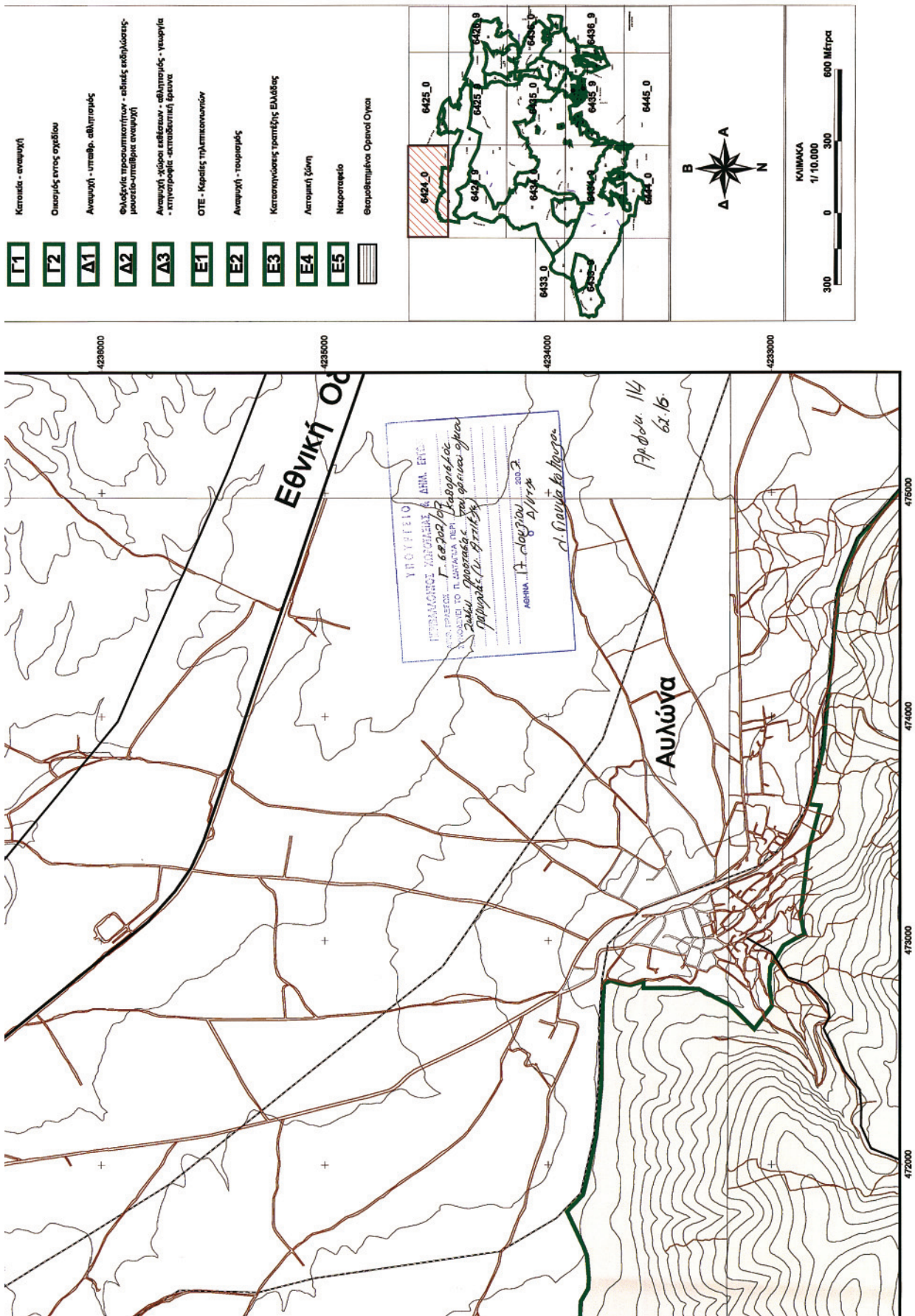


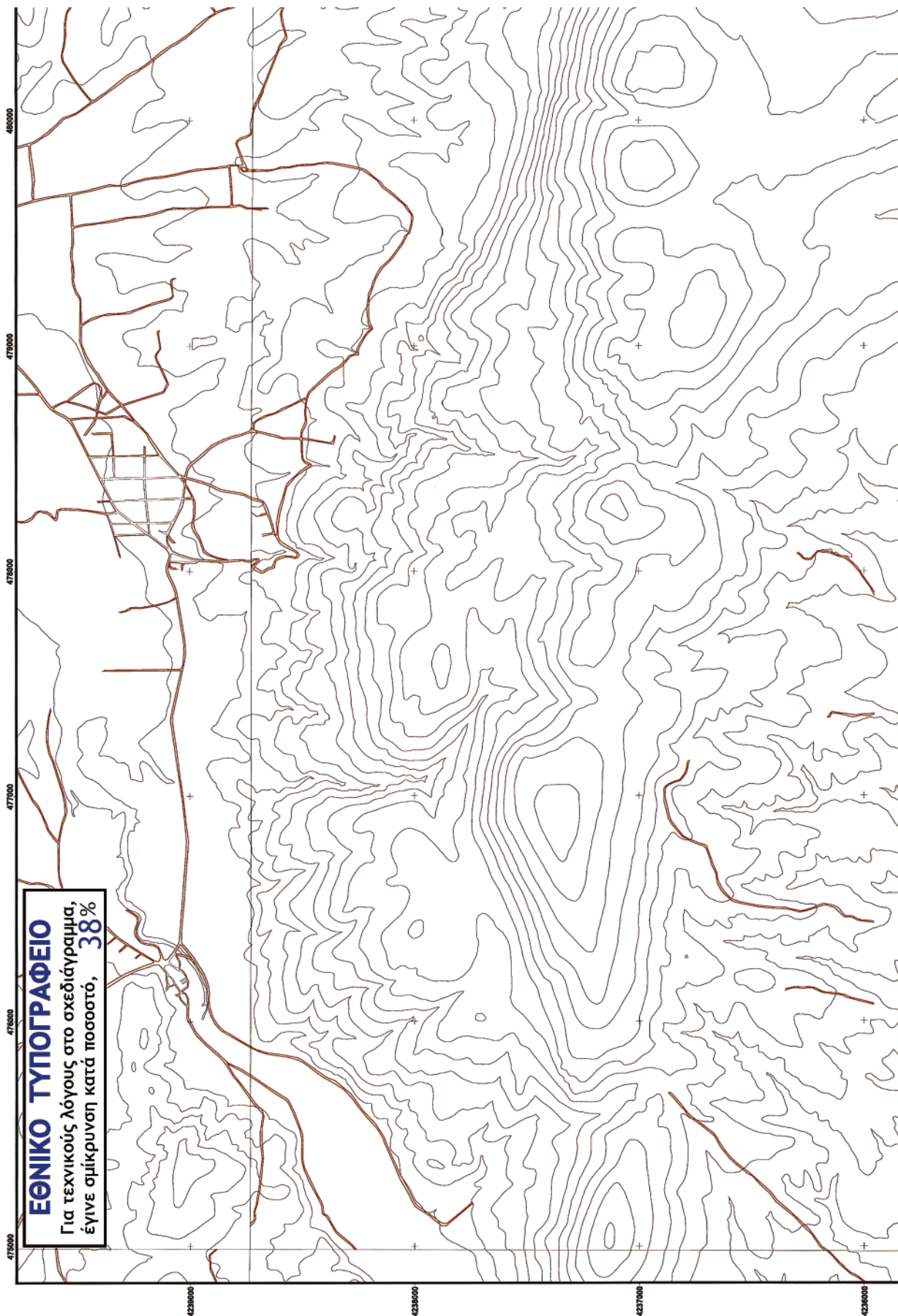



















 <p><b>ΟΡΓΑΝΙΣΜΟΣ ΠΡΟΤΕΚΤΙΚΟΥ ΣΧΕΔΙΟΥ Κ. ΑΘΗΝΑΣ</b> ΠΡΟΣΤΑΣΙΑΣ ΠΕΡΙΒΑΛΛΟΝΤΟΣ</p>	
<p><b>ΖΩΝΗ ΠΡΟΣΤΑΣΙΑΣ ΟΡΕΙΝΟΥ ΟΤΚΟΥ ΠΑΡΗΘΩΣ</b></p>	
<p>ΘΕΜΑ / ΠΡΟΤΑΣΗ</p>	<p>Αρ.Σχ. 642/0</p>
<p><b>ΥΠΟΜΗΝΗΜΑ</b></p>	
<p>d Μενή Εκκυσία Φρόρο Ρίματα</p>	<p>Όρο Νομού Αττικής Όρα Διόλων κ Κωνσταντίνων Τοξότες Ακακέρφος Κόρυς Οδίου Δίκτυο</p>
<p>Δ. Περιφερειακή Αυτοδίαση (Πρόταση) Μονοστήλα</p>	<p>Υπόχρουςα Σιδηροδρ. Γραμμή</p>
<p>Όρο κτήματος Τσολού εντός ζώνης Β4</p>	<p>Επισημηνική Έραυνη-Οροειδημένη Πεζοπορία</p>
<p>Υπόχρουςα -αναγωγή -αποσημηνική έραυνη-περιβόλονται έπιμάρωση</p>	<p>Αναγωγή-υπόχρουςα έπιμάρωση-αποσημηνική έραυνη-περιβόλονται έπιμάρωση</p>
<p>Υπόχρουςα αναγωγή - γραμμή</p>	<p>Αναγωγή - έπιμάρωση -πολυσημηνική έραυνη-ιμμήτι έραυνη-περιβόλονται έπιμάρωση</p>
<p>Κατασκευή - αναγωγή</p>	<p>Αναγωγή - έπιμάρωση - γραμμή-περιβόλονται έπιμάρωση</p>

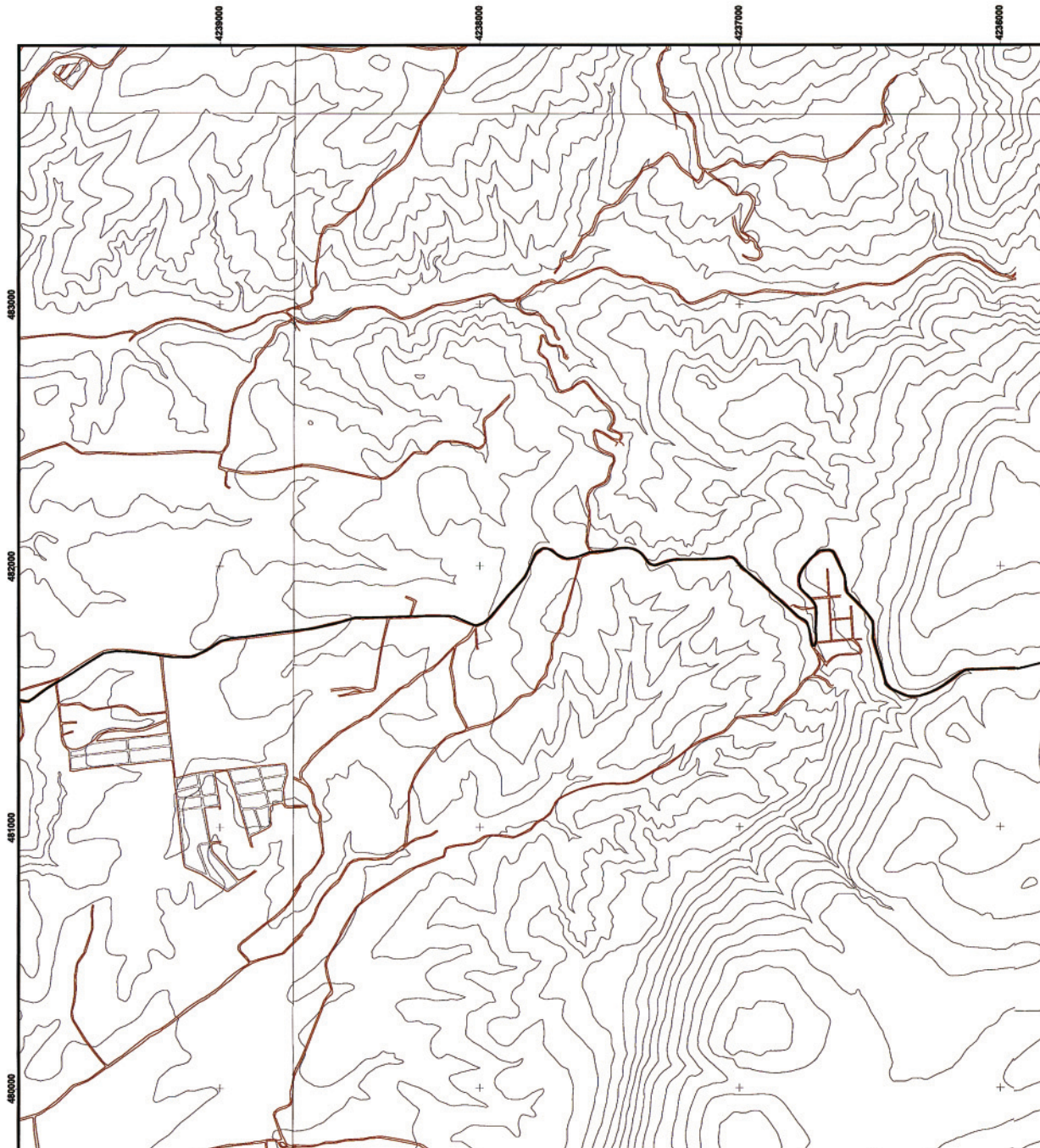


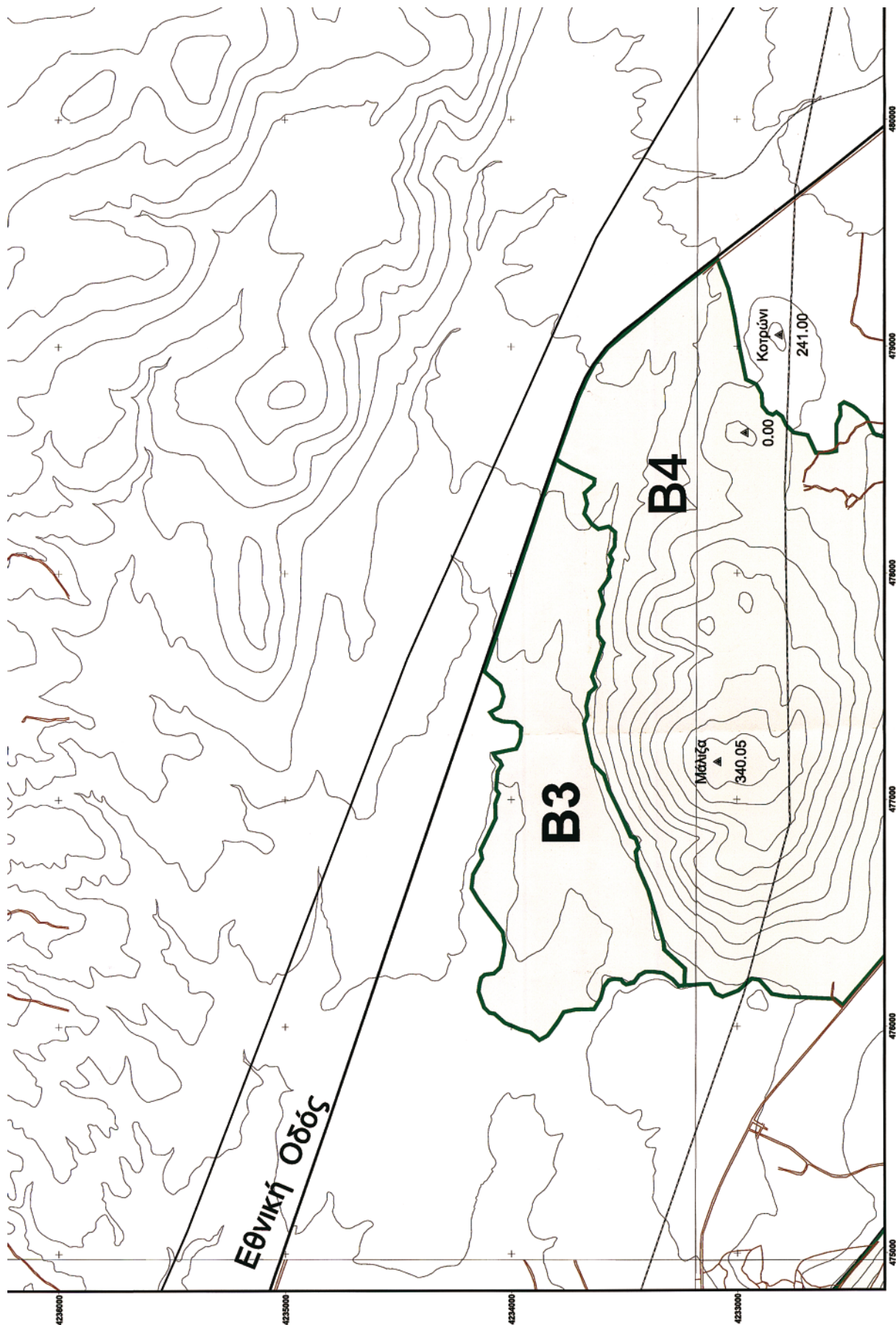


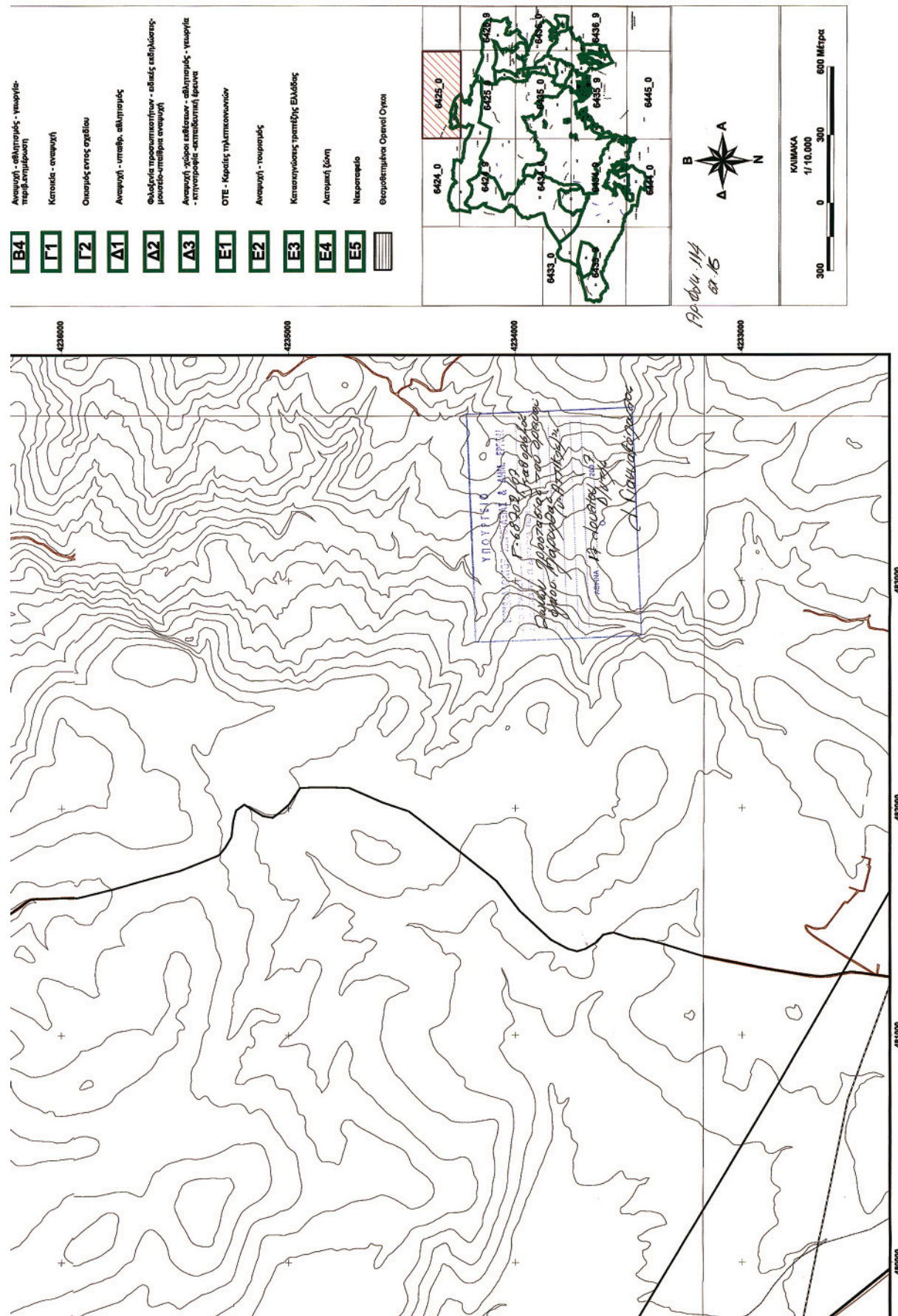




 <p><b>ΟΡΓΑΝΙΣΜΟΣ ΕΡΕΜΗΤΙΚΟΥ ΣΧΕΔΙΟΥ Κ. ΑΘΗΝΑΣ</b> ΠΡΟΣΤΑΣΙΑΣ ΠΕΡΙΒΑΛΛΟΝΤΟΣ</p>	<p><b>ΖΩΝΗ ΠΡΟΣΤΑΣΙΑΣ ΟΡΕΙΝΟΥ ΟΥΚΟΥ ΠΑΡΝΗΘΑΣ</b></p>	<p><b>Αρ. Σχ. 6425/0</b></p>
<p><b>ΘΕΜΑ / ΠΡΟΤΑΣΗ</b></p>		
<p><b>ΥΠΟΜΝΗΜΑ</b></p>		
<p>d</p>	<p>Μονή</p>	<p>Όριο Νομού Αττικής</p>
<p>z</p>	<p>Εκκλησία</p>	<p>Όρια Δήμων κ Κοινοτήτων</p>
<p>βλ</p>	<p>Φρούριο</p>	<p>Τοιχία Λαοφόρος</p>
	<p>Ρέματα</p>	<p>Κόριο Οδού Διπύου</p>
	<p>Όριο Νομού Αττικής</p>	<p>Δ. Περιφερειακή Αρχή (Πάρνηση)</p>
	<p>Όρια Δήμων κ Κοινοτήτων</p>	<p>Μονοπάτια</p>
	<p>Τοιχία Λαοφόρος</p>	<p>Υπόλοιπα Στόβα, Γραμμή</p>
	<p>Κόριο Οδού Διπύου</p>	<p>Όριο εκτάματος Τσαλιού εντός ζώνης Β4</p>
	<p>Δ. Περιφερειακή Αρχή (Πάρνηση)</p>	<p>Επισημωμένη Έρευνα Ορειοβαρική Περιοχή</p>
	<p>Μονοπάτια</p>	<p>Υπεύθρα αναψυχή - επιστημονική έρευνα - περιβαλλοντική ενημέρωση</p>
	<p>Όριο εκτάματος Τσαλιού εντός ζώνης Β4</p>	<p>Αναψυχή - υπάρχουσες ελληνικές ιστορικές κατασκευές</p>
	<p>Επισημωμένη Έρευνα Ορειοβαρική Περιοχή</p>	<p>Υπεύθρα αναψυχή - γαστρονομία</p>
	<p>Υπεύθρα αναψυχή - επιστημονική έρευνα - περιβαλλοντική ενημέρωση</p>	<p>Αναψυχή - ελληνιστικές - νεοκλασικές αειθαλάσσες - αρχαία - παλαιά - κατασκευές</p>
	<p>Αναψυχή - υπάρχουσες ελληνικές ιστορικές κατασκευές</p>	<p>Αναψυχή - ελληνιστικές - νεοκλασικές - παλαιά - αρχαία - κατασκευές</p>
	<p>Υπεύθρα αναψυχή - γαστρονομία</p>	<p>Αναψυχή - ελληνιστικές - νεοκλασικές αειθαλάσσες - αρχαία - παλαιά - κατασκευές</p>
	<p>Αναψυχή - υπάρχουσες ελληνικές ιστορικές κατασκευές</p>	<p>Αναψυχή - ελληνιστικές - νεοκλασικές - παλαιά - αρχαία - κατασκευές</p>
	<p>Αναψυχή - υπάρχουσες ελληνικές ιστορικές κατασκευές</p>	<p>Αναψυχή - ελληνιστικές - νεοκλασικές - παλαιά - αρχαία - κατασκευές</p>
	<p>Κατοικία - αναψυχή</p>	<p>Κατοικία - αναψυχή</p>
	<p>Ουαγμός εντός σχεδίου</p>	<p>Ουαγμός εντός σχεδίου</p>

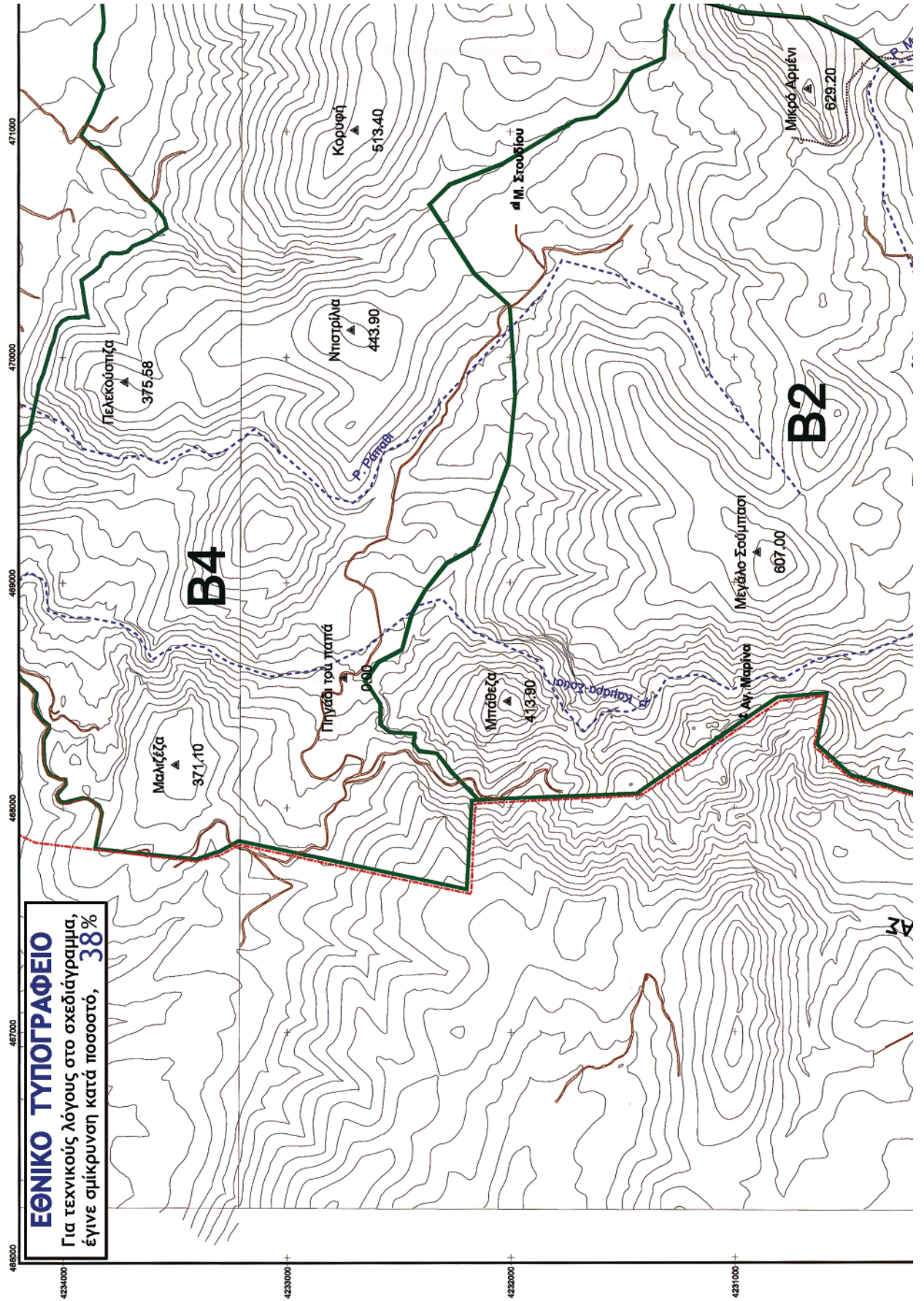






















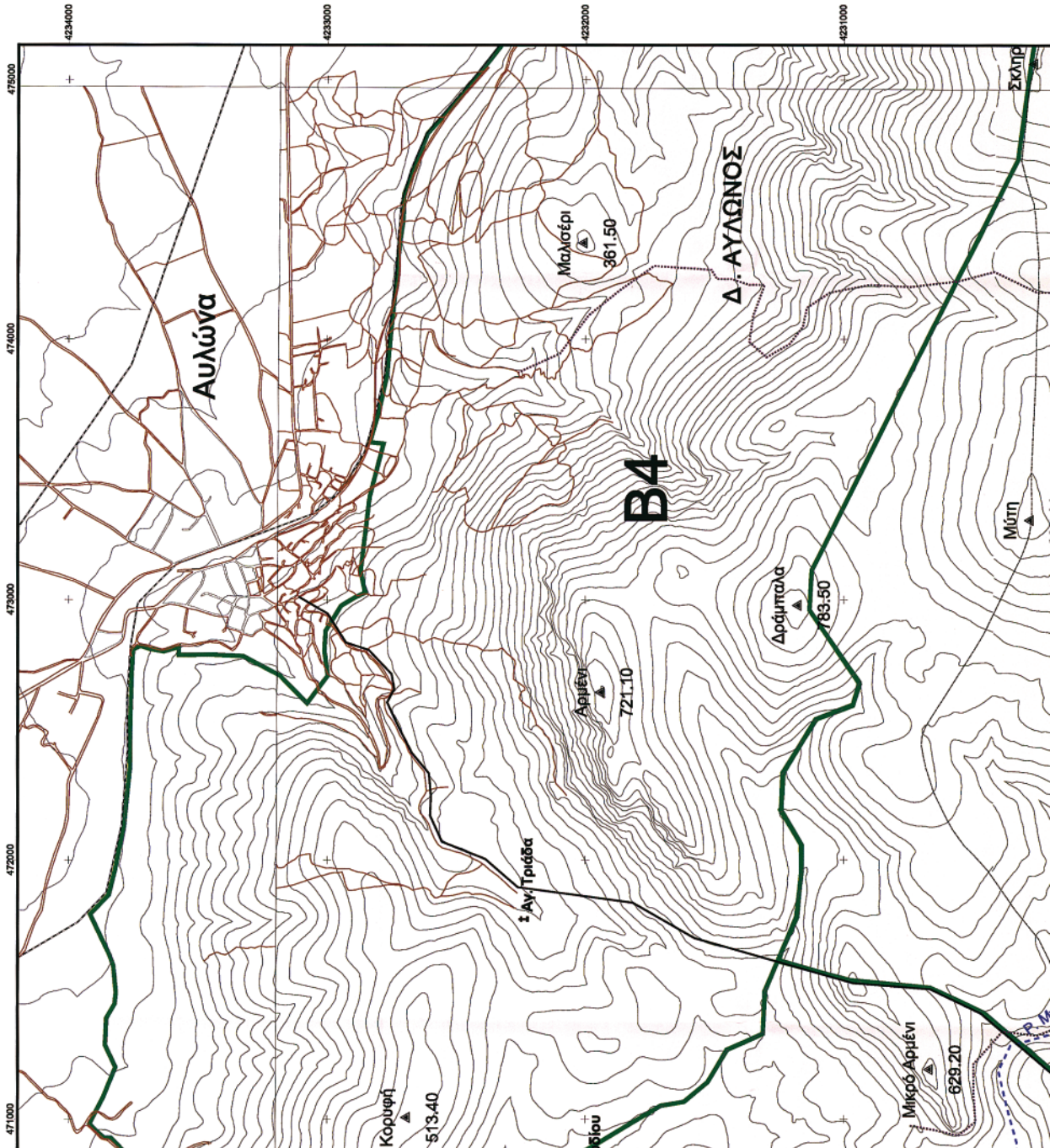


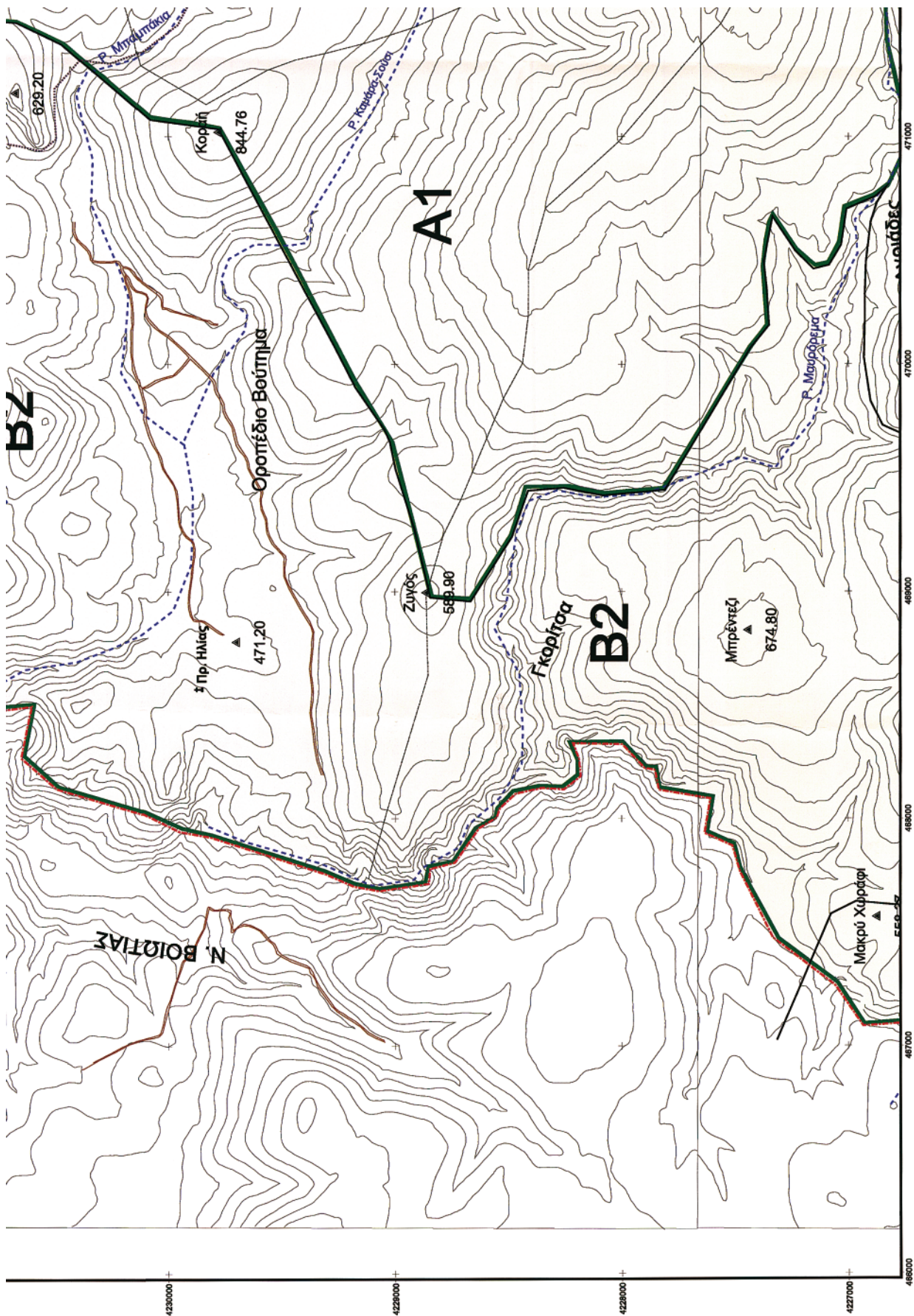
Αρ. Φ. 14  
87.15

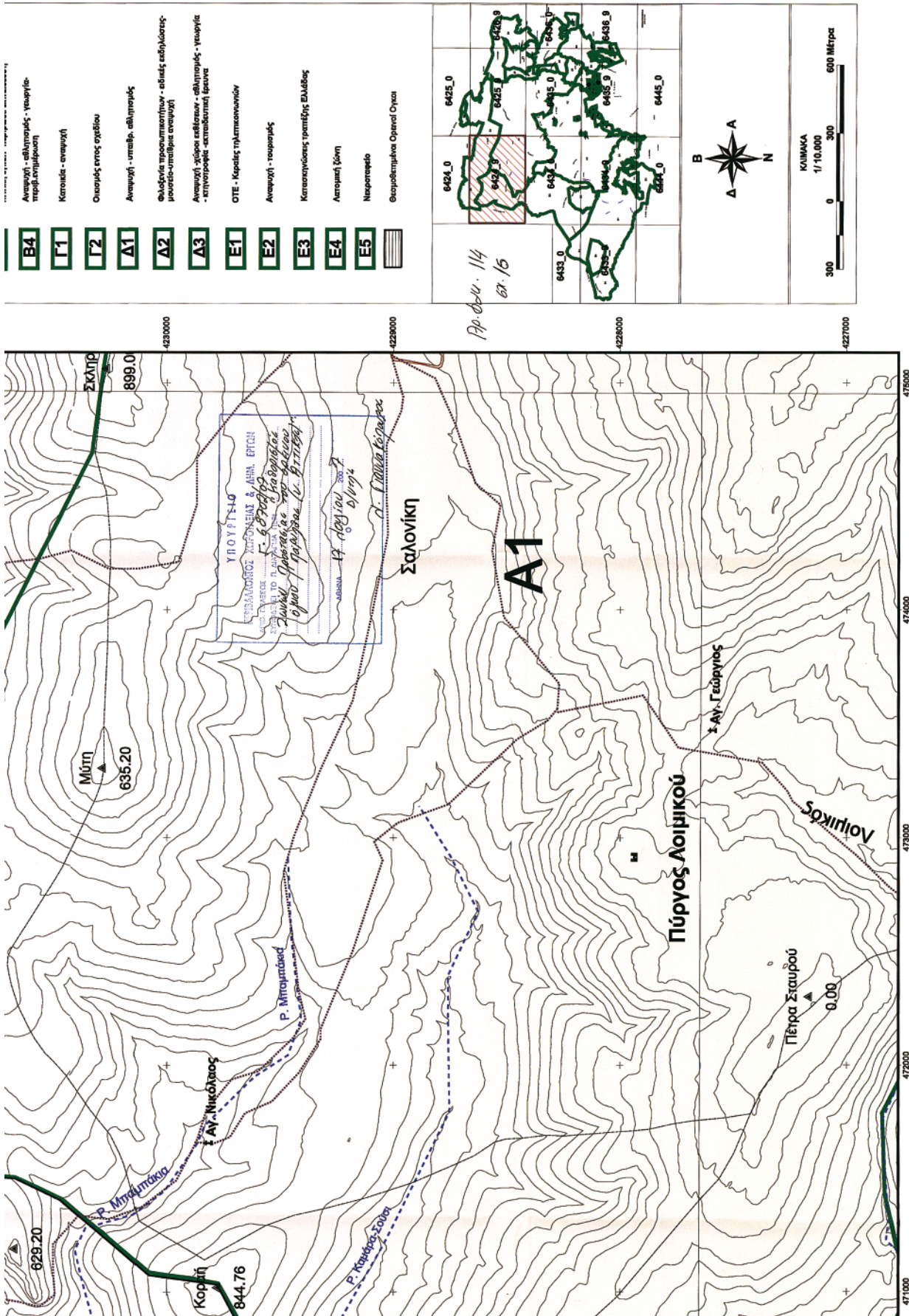


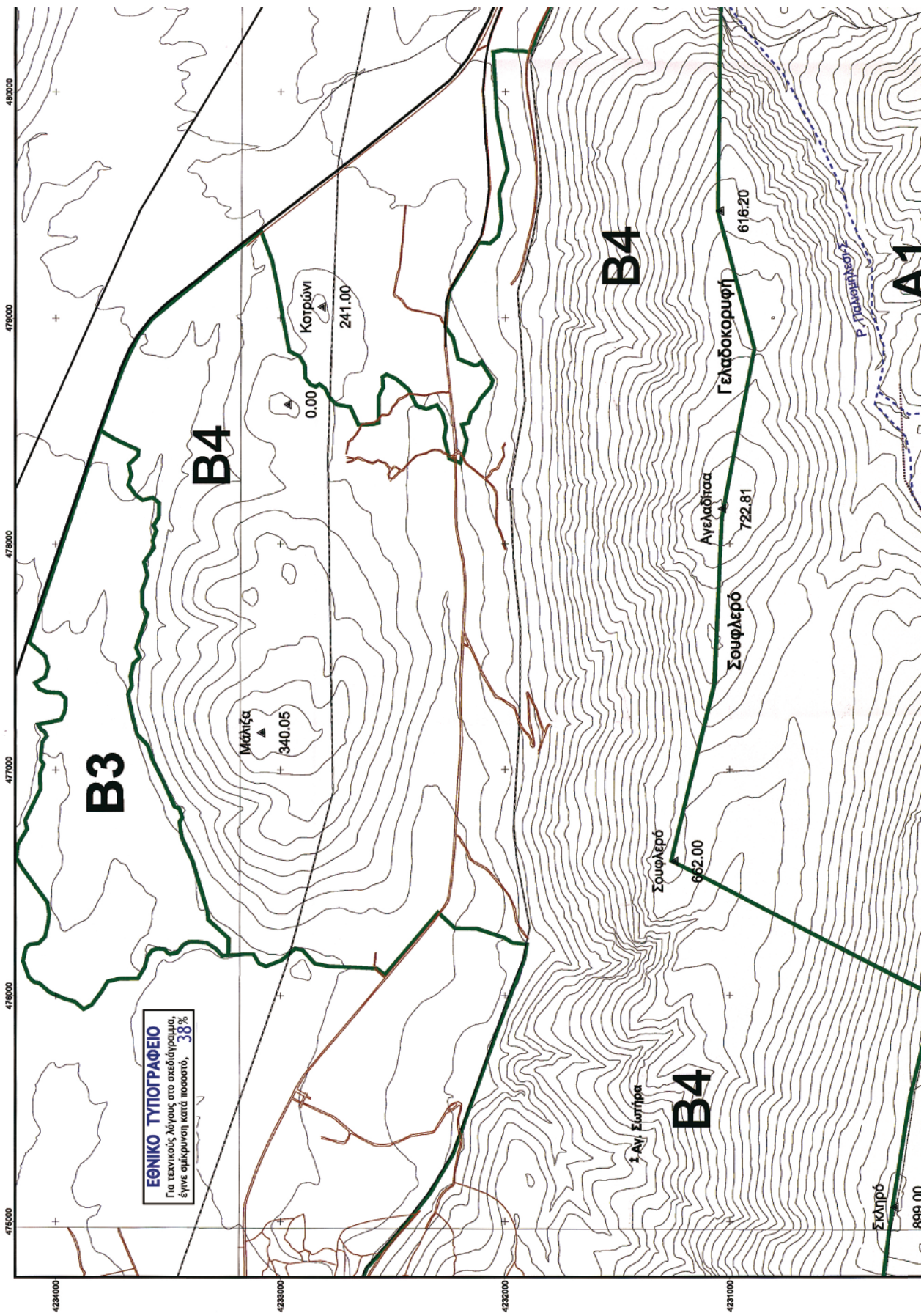



 <p><b>ΟΡΓΑΝΙΣΜΟΣ ΠΡΩΤΟΚΟΛΛΟΥ ΣΥΛΛΟΓΙΚΗΣ ΠΡΟΣΤΑΣΙΑΣ ΠΕΡΙΒΑΛΛΟΝΤΟΣ ΑΘΗΝΑΣ</b></p>	<p><b>ΖΩΝΗ ΠΡΟΣΤΑΣΙΑΣ ΟΡΕΙΝΟΥ ΟΓΚΟΥ ΠΑΡΗΣΘΑΣ</b></p>	<p><b>Αρ.Σ.Χ. 6424/9</b></p>
<p><b>ΘΕΜΑ / ΠΡΟΤΑΣΗ</b></p>		
<p><b>ΥΠΟΜΟΝΗΜΑ</b></p>		
<p>dl Μονή</p>	<p>z Εκκλησία</p>	<p>h Φρούριο</p>
 <p>Ρίμας</p>	 <p>Όριο Νομού Αττικής</p>	 <p>Όρια Δήμων &amp; Κοινοτήτων</p>
 <p>Ταχεία Λεωφόρος</p>	 <p>Κύριο Οδικό Δίκτυο</p>	 <p>Δ. Περιφερειακή Αυτοδία ( Πρόσωση )</p>
 <p>Μονοπάτια</p>	 <p>Υπόχρεωση Σάβραδερ. Γραμμή</p>	 <p>Όριο κτημάτων Τετάρτου εντός ζώνης B4</p>
 <p><b>A1</b></p>	 <p><b>A2</b></p>	 <p><b>B1</b></p>
 <p><b>B2</b></p>	 <p><b>B3</b></p>	 <p><b>B4</b></p>
 <p><b>T1</b></p>	 <p><b>T2</b></p>	

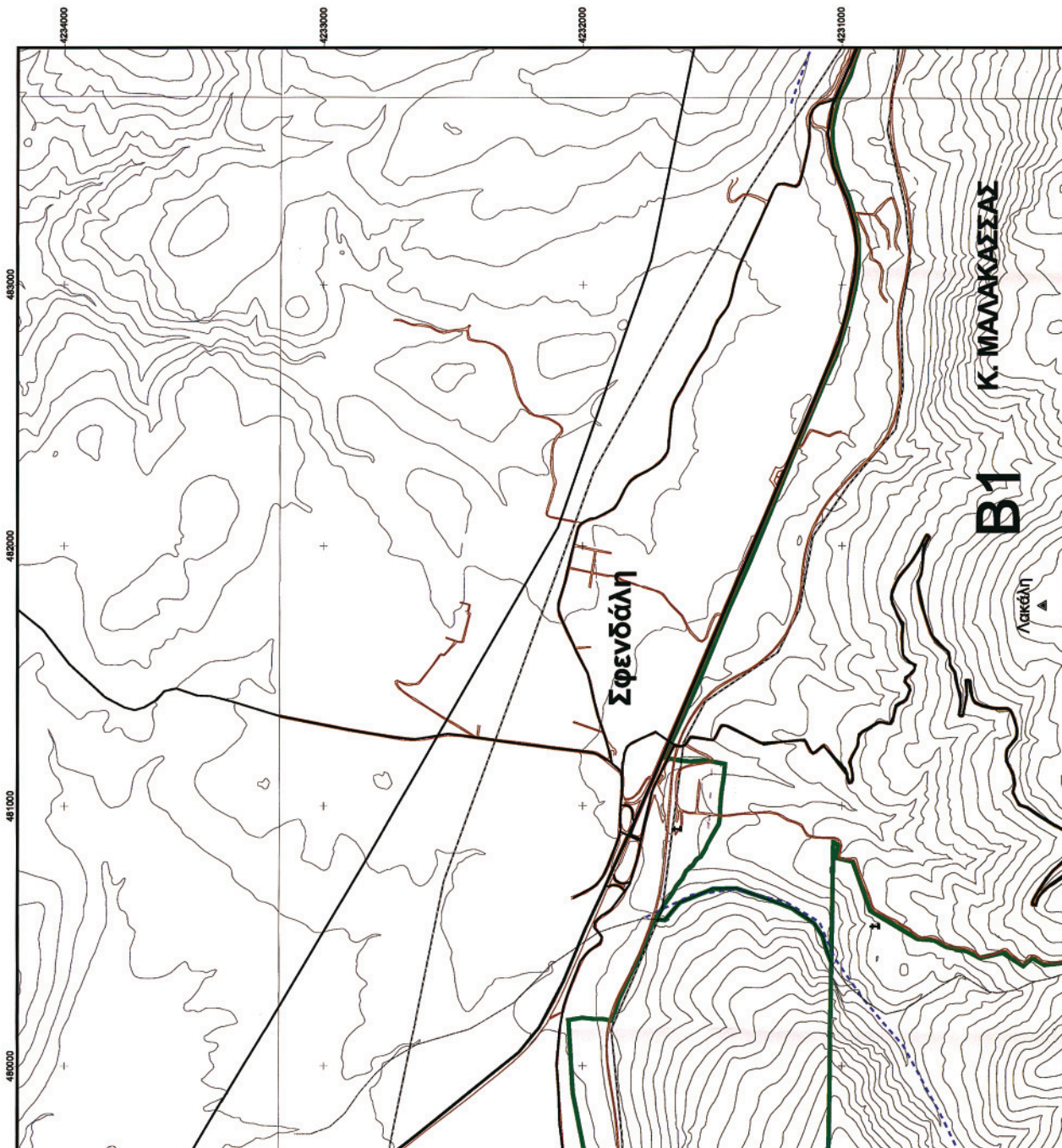


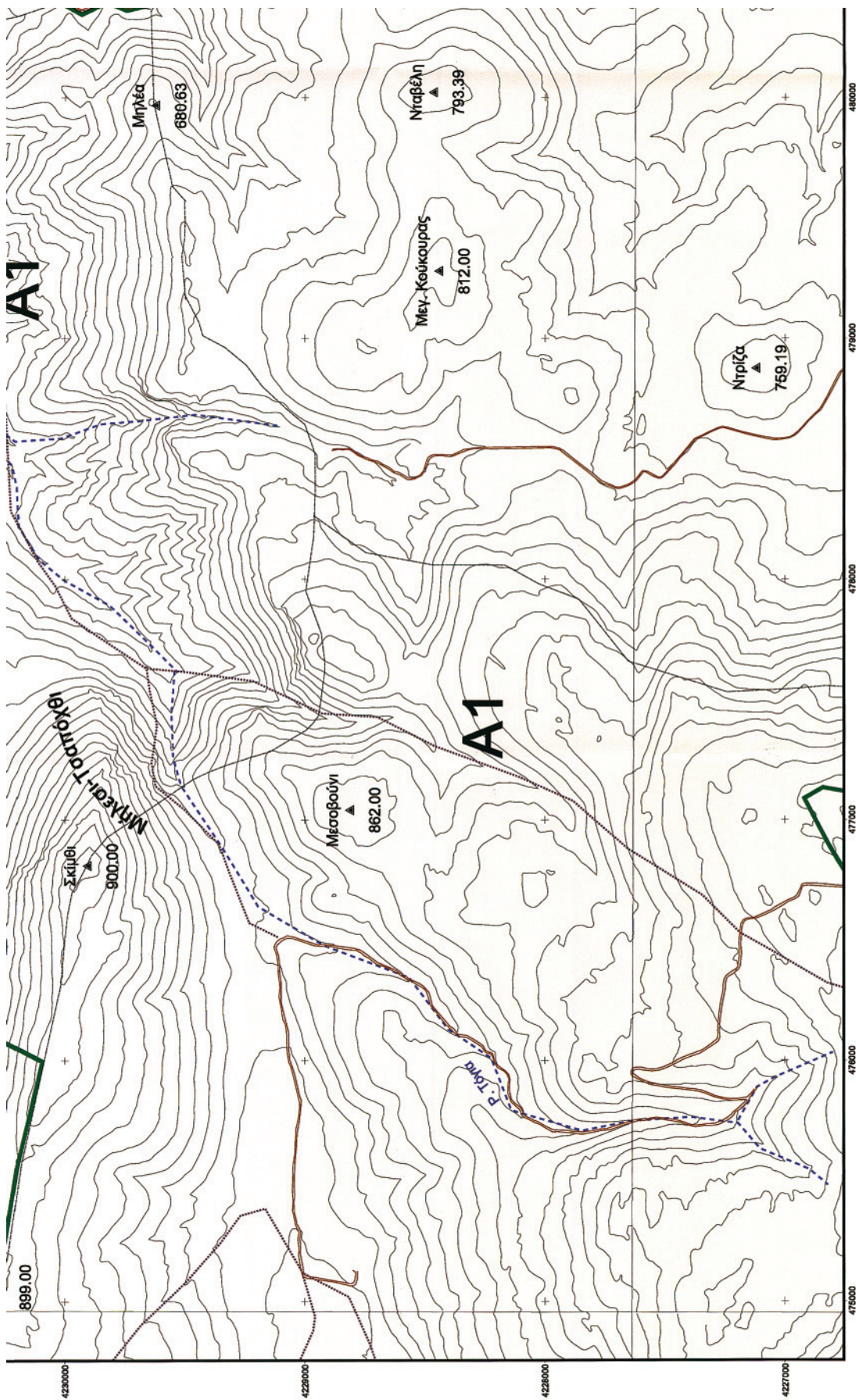


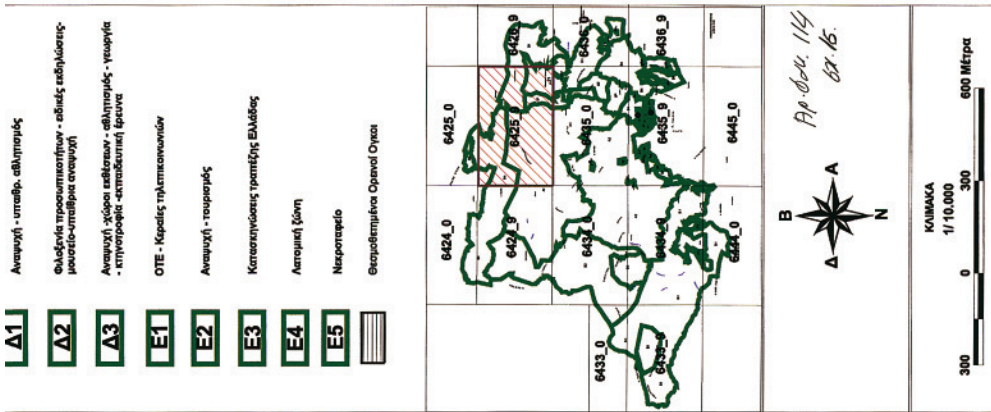




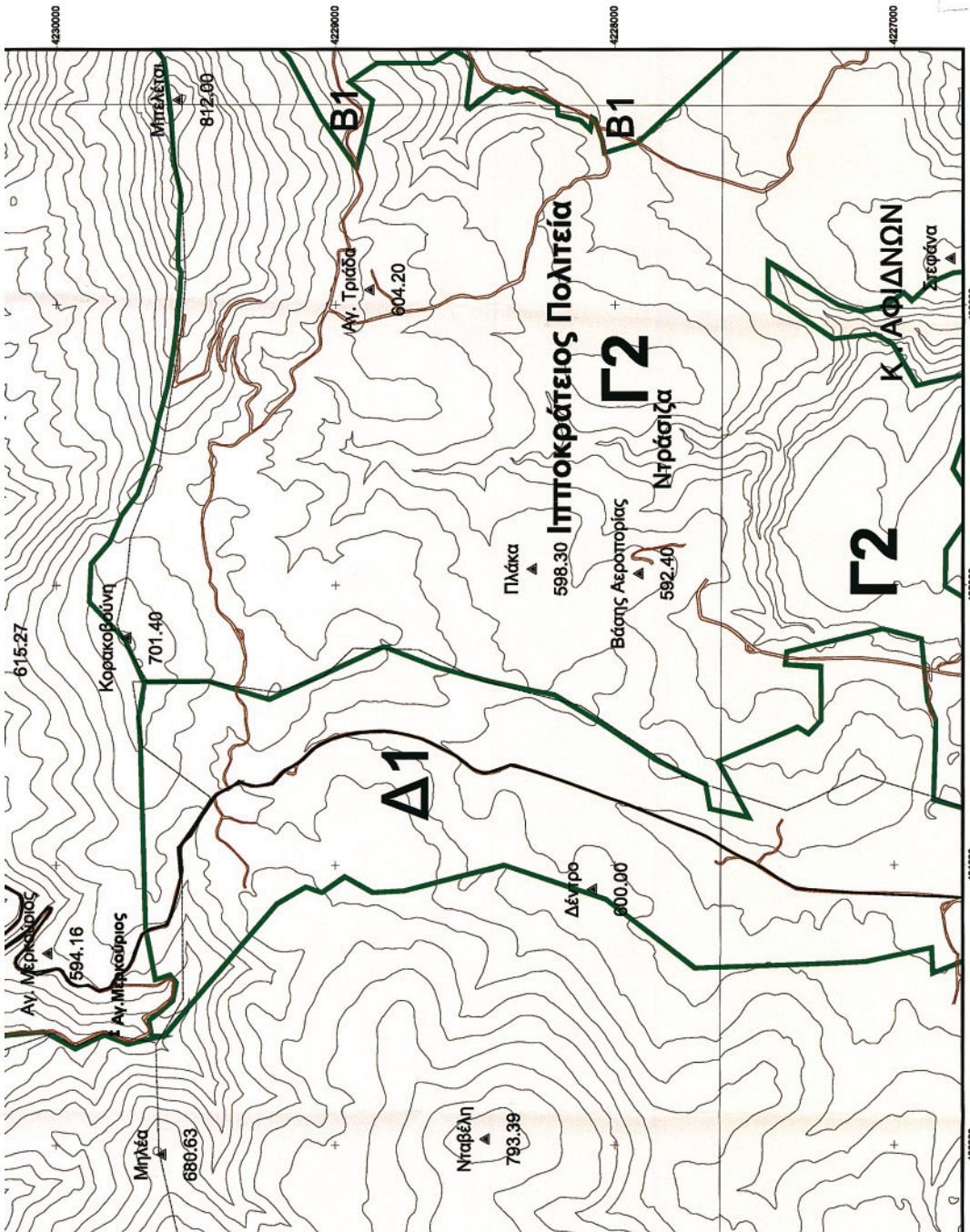
 <p><b>ΟΡΓΑΝΙΣΜΟΣ ΡΥΘΜΙΣΤΙΚΟΥ ΣΧΕΔΙΟΥ Κ. ΑΘΗΝΑΣ</b> ΠΡΟΣΤΑΣΙΑΣ ΠΕΡΙΒΑΛΛΟΝΤΟΣ</p>	
<p><b>ΖΩΝΗ ΠΡΟΣΤΑΣΙΑΣ ΟΡΕΙΝΟΥ ΟΓΚΟΥ ΠΑΡΗΘΩΣ</b></p>	
<p>ΘΕΜΑ / ΠΡΟΤΑΣΗ</p>	<p>Αρ.Σχ. 6425/9</p>
<p><b>ΥΠΟΜΗΝΙΑ</b></p> <ul style="list-style-type: none"> <li>dl Μονή</li> <li>Σ Εκκλησία</li> <li>ΜΙ Φορέριο</li> <li>Ριζόματα</li> <li>Όριο Νομού Αρκαδίας</li> <li>Όρια Δήμων κ Κοινοτήτων</li> <li>Ταχεία Λεωφόρος</li> <li>Κόριο Οδών Δικτυο</li> <li>Δ. Περιφερειακή Αυτοδίαση (Πρόταση)</li> <li>Μονοπάτια</li> <li>Υπεράσπιση Σιδηροδρό. Γραμμή</li> <li>Όριο κτήματος Τεσσίου εντός ζώνης Β4</li> <li>Επιστημονική Έρευνα Οριοθετημένη Περιοχή</li> <li>Υπεράσπιση αναπαύση - επιστημονική έρευνα - περιβαλλοντική ενημέρωση</li> <li>Αναπαύση - υπαίθερος αθλητισμός - πολιτιστικός εκδηλώσεις - περιβάλλ. εκπαιδευση</li> <li>Υπεράσπιση αναπαύση - γεωργία</li> <li>Αναπαύση - αθλητισμός - πολιτιστικός εκδηλώσεις - περιβάλλ. εκπαιδευση</li> <li>Αναπαύση - αθλητισμός - γεωργία - περιβαλλοντική ενημέρωση</li> <li>Κατοικία - αναπαύση</li> <li>Οριοσμός ενος οχεδίου</li> </ul>	



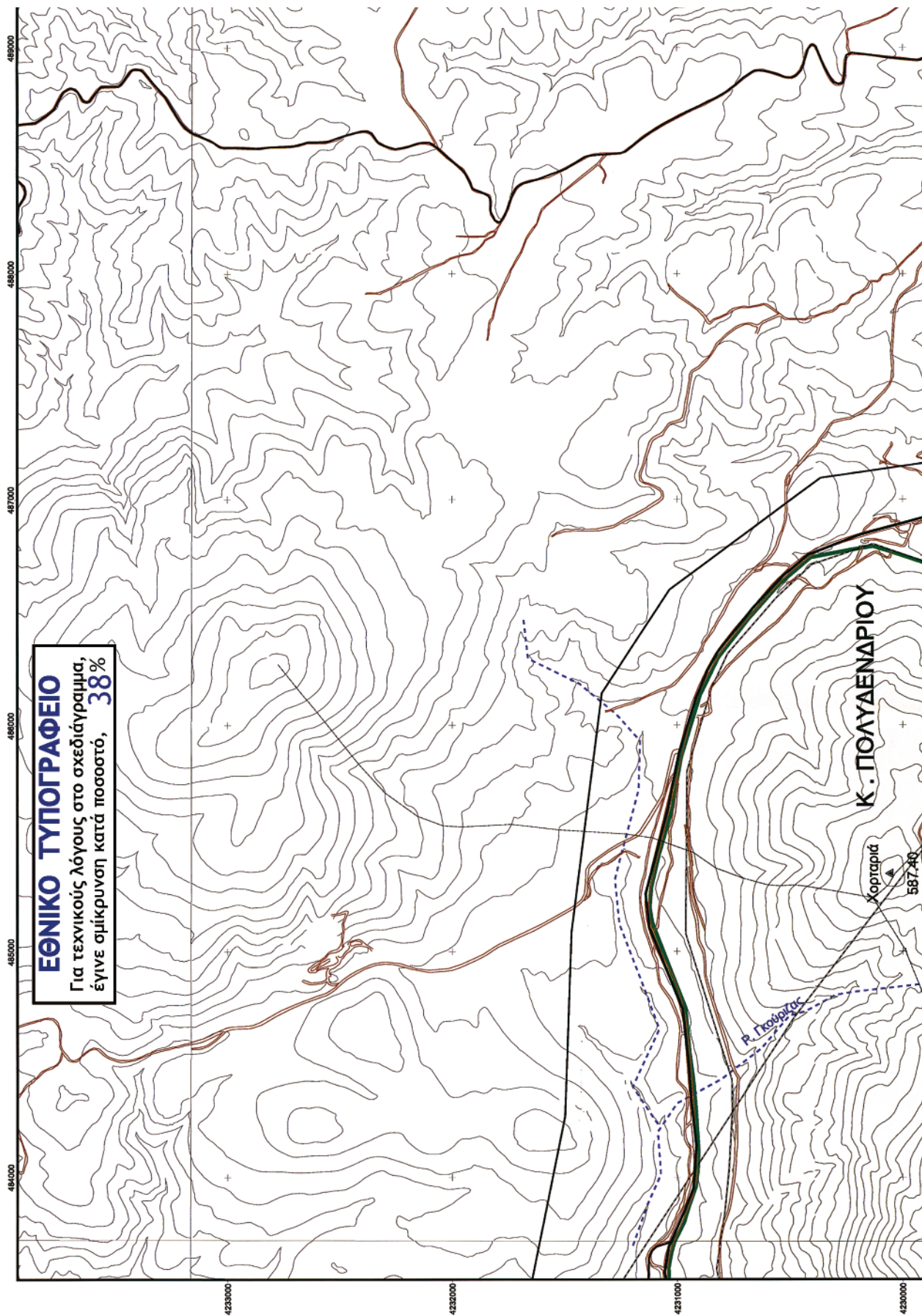




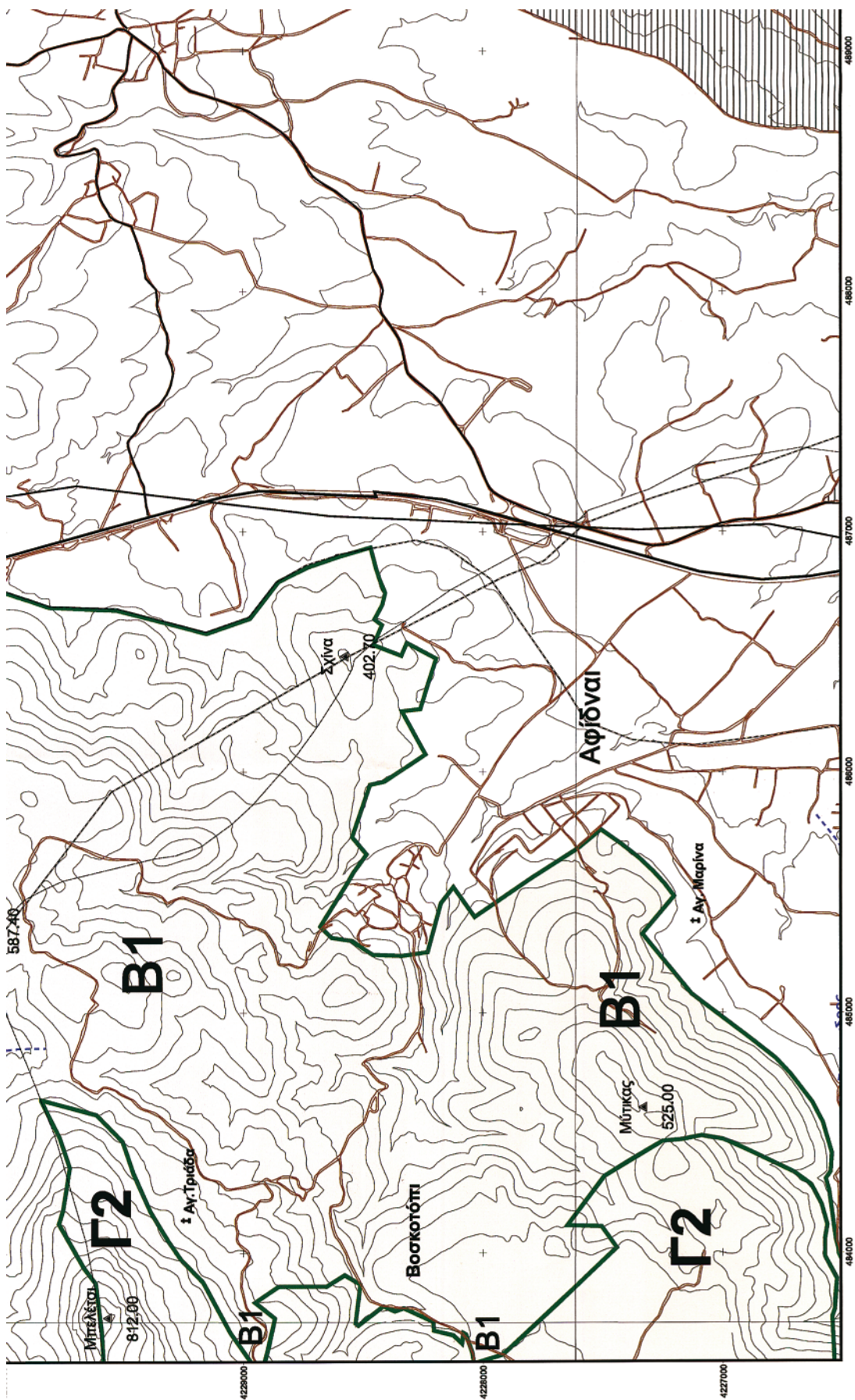
ΥΠΟΥΡΓΕΙΟ  
ΕΠΙΧΕΙΡΗΣΙΑΚΗΣ ΚΑΙ ΚΑΤΑΣΤΡΟΦΩΝ  
ΠΡΟΣΤΑΣΙΑΣ  
Γ 6890/2007  
Συμφωνία Προστασίας του ορεινού  
όγκου Ιπποκράτους (α.β.β.β.β.)  
ΑΘΗΝΑ 11/12/2007  
Α. Παπαεργατάκης

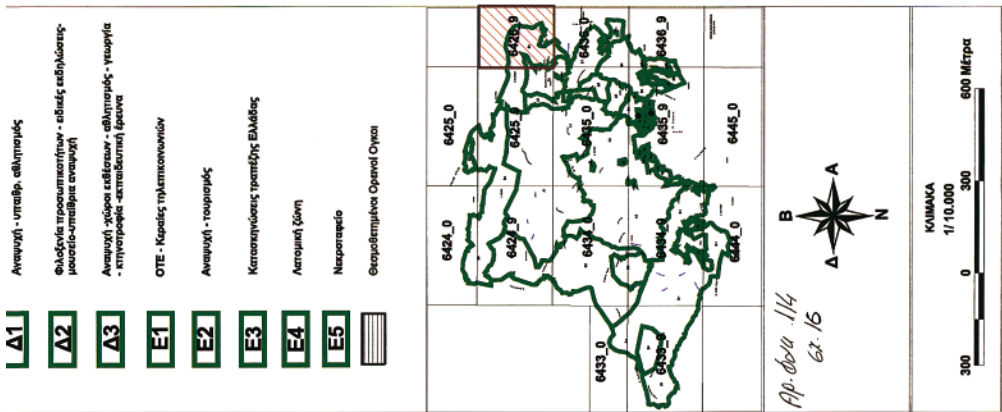




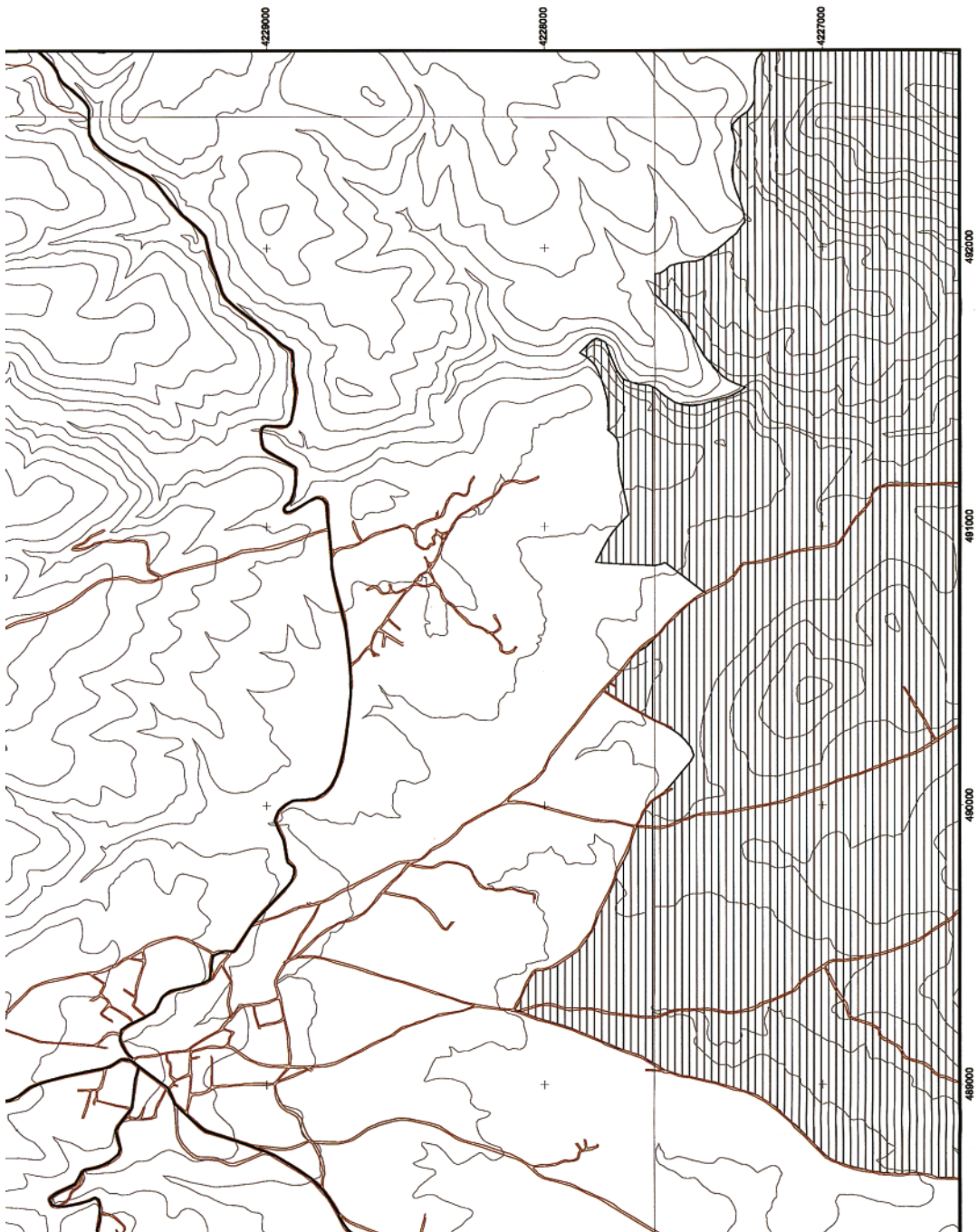










**ΥΠΟΥΡΓΕΙΟ**  
**ΠΕΡΙΒΑΛΛΟΝΤΟΣ, ΧΩΡΟΤΑΞΙΑΣ ΚΑΙ ΑΝΤΙΣΕΙΣΜΙΚΗΣ ΠΡΟΣΤΑΣΙΑΣ**  
 ΥΠΟΥΡΓΟΣ: **Γ. ΚΑΡΑΓΕΩΡΓΙΟΥ**  
 ΓΕΝΙΚΟΣ ΓΡΑΜΜΑΤΕΑΣ: **Γ. ΚΑΡΑΓΕΩΡΓΙΟΥ**  
 ΔΙΕΥΤΗΡΙΑΡΧΗ: **Α. ΚΑΡΑΓΕΩΡΓΙΟΥ**  
 ΑΘΗΝΑ, 17 Αυγούστου 2007  
*Α. Καραγεωργίου*







**ΟΡΓΑΝΙΣΜΟΣ ΕΥΡΩΜΕΤΡΟΥ ΣΧΕΔΙΟΥ Κ. ΑΘΗΝΑΣ**  
ΠΡΟΣΤΑΣΙΑΣ ΠΕΡΙΒΑΛΛΟΝΤΟΣ

**ΖΩΝΗ ΠΡΟΣΤΑΣΙΑΣ ΟΡΕΙΝΟΥ ΟΓΚΟΥ ΠΑΡΝΗΘΑΣ**

Αρ.Σχ.  
6433/0


---

ΘΕΜΑ / ΠΡΟΤΑΣΗ


Αρ.Σχ.  
6433/0


---

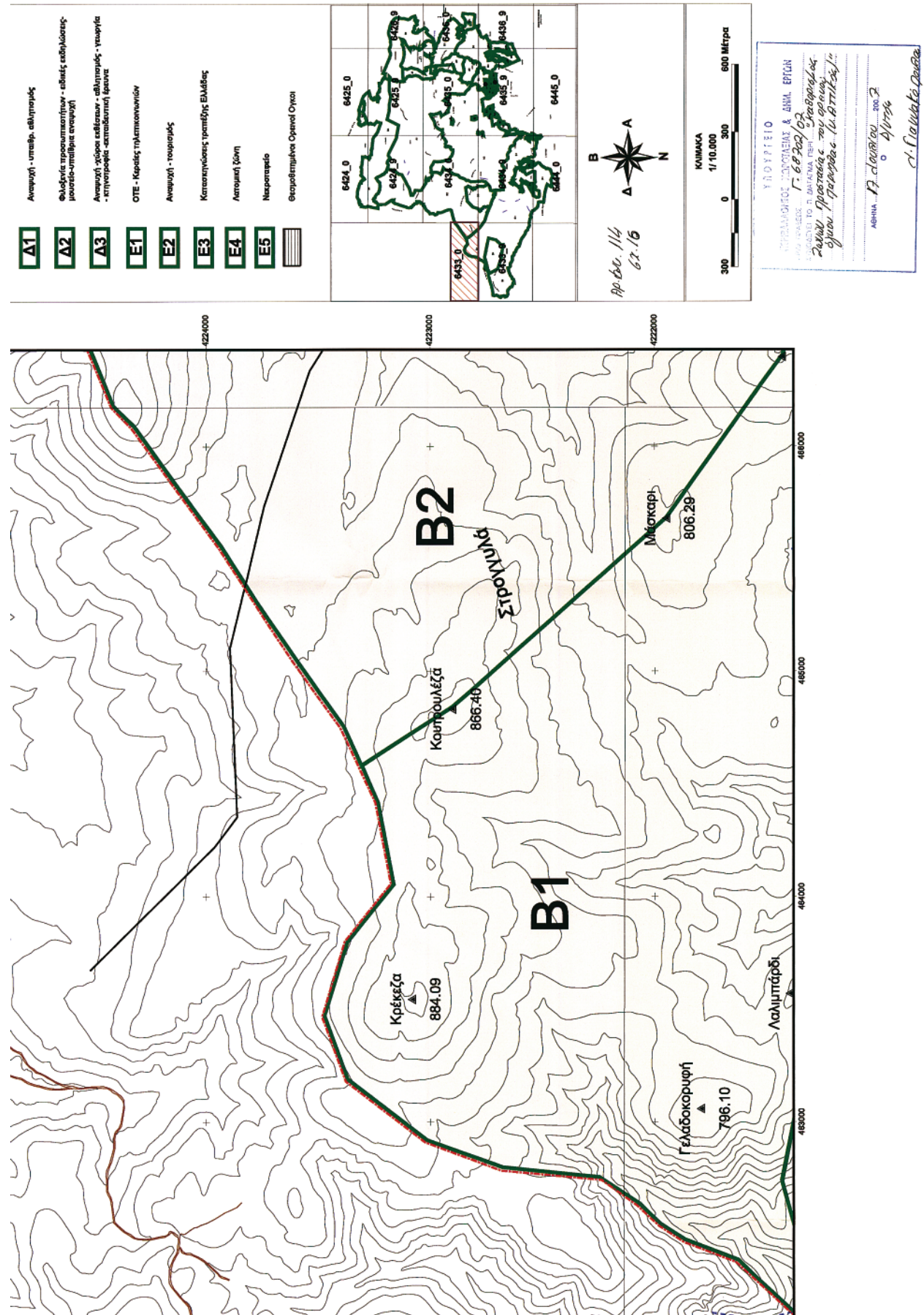
ΥΠΟΜΝΗΜΑ



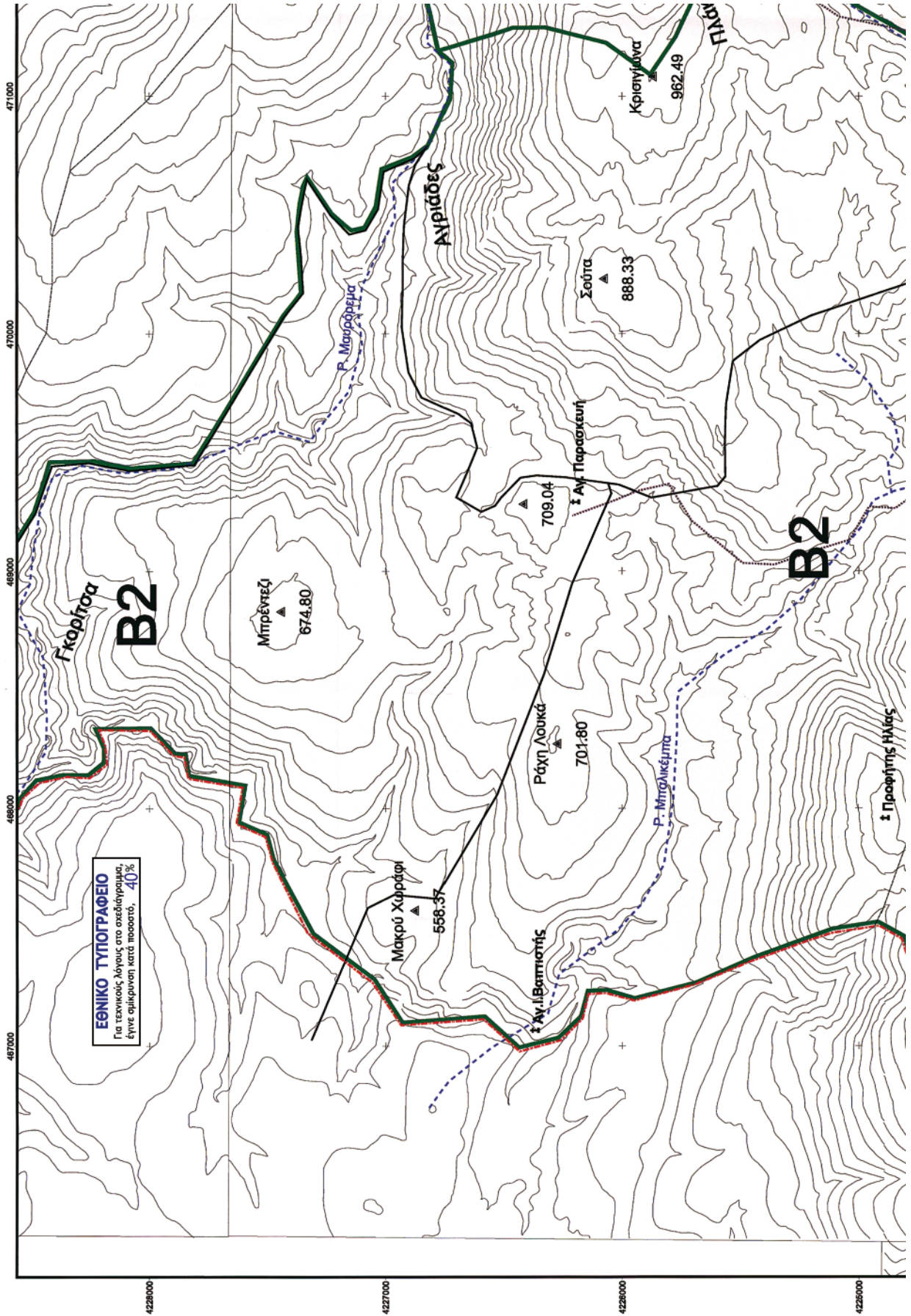
Μονή  
 Εκκλησία  
 Φρούριο  
 Πύλας  
 Όριο Νομού Αττικής  
 Όρια Δήμων & Κοινοτήτων  
 Τμήμα Αναφοράς  
 Κύριο Ορίδιό Διαιτού  
 Δ. Περιφερειακή Ανάδεια ( Πρόταση )  
 Μονοπάτι  
 Υπόχρυσο Σιδηροδρόμ Γραμμή  
 Όριο εκτάματος Τεσσάρου εντός ζώνης Β4  
 Επιστημονική Έρευνα - Οριοθετημένη Περιοχή  
 Υπόβρυχο ανασυγκριτική έρευνα - περιβαλλοντική επιμέτρηση  
 Ανασυσταθμισμένες αλληλεπιδράσεις πολιτιστικής κληρονομιάς - περιβάλλον - ανάπτυξη  
 Υποβρυχια ανασυγκριτική - γεωγραφία  
 Ανασυγκριτική - αλληλεπιδράσεις - πολιτιστικής κληρονομιάς - περιβάλλον - ανάπτυξη  
 Ανασυγκριτική - αλληλεπιδράσεις - γεωγραφία - περιβαλλοντική  
 Κατοικία - ανασυγκριτική  
 Οριοθυσία εντός σχεδίου




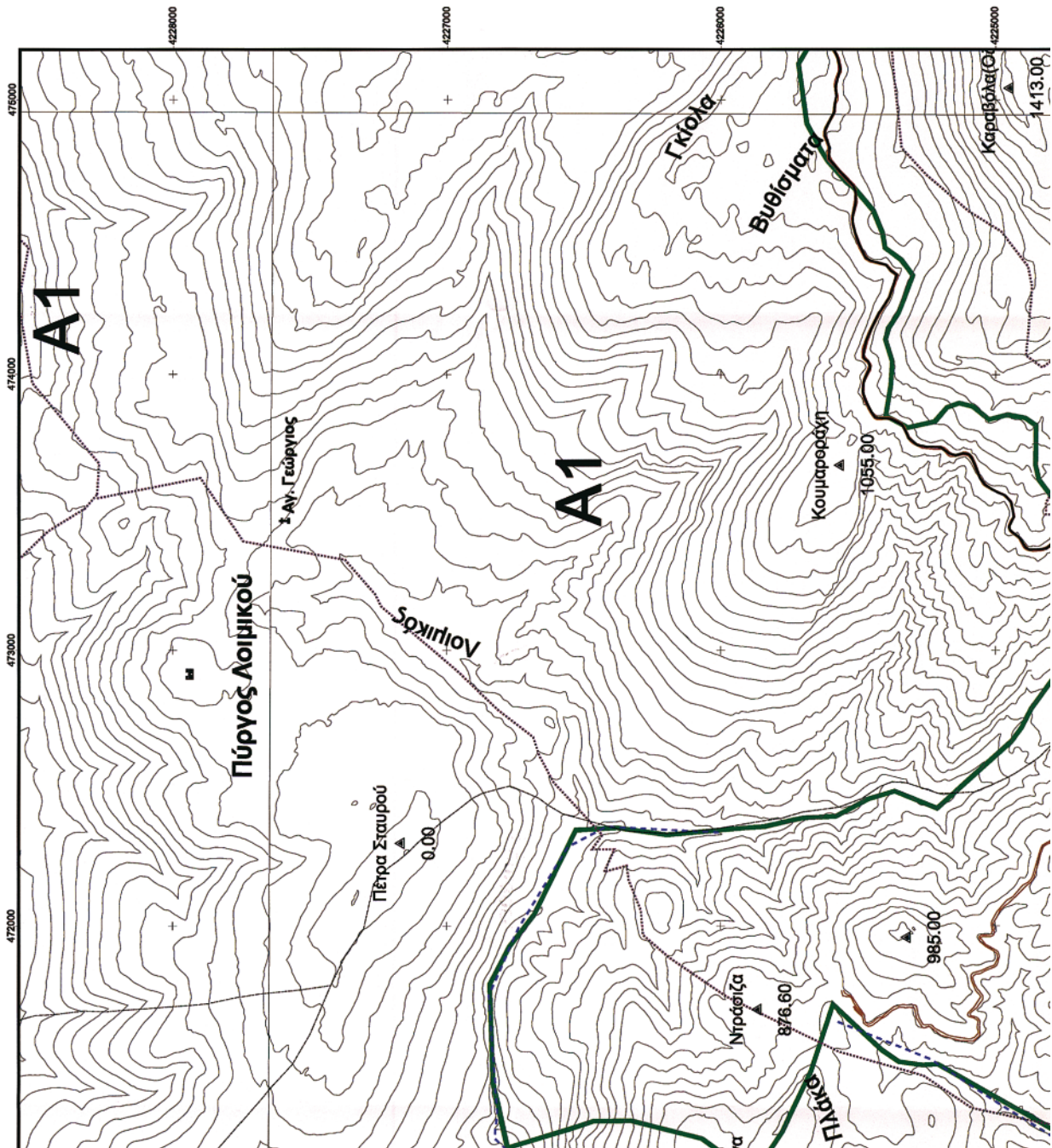


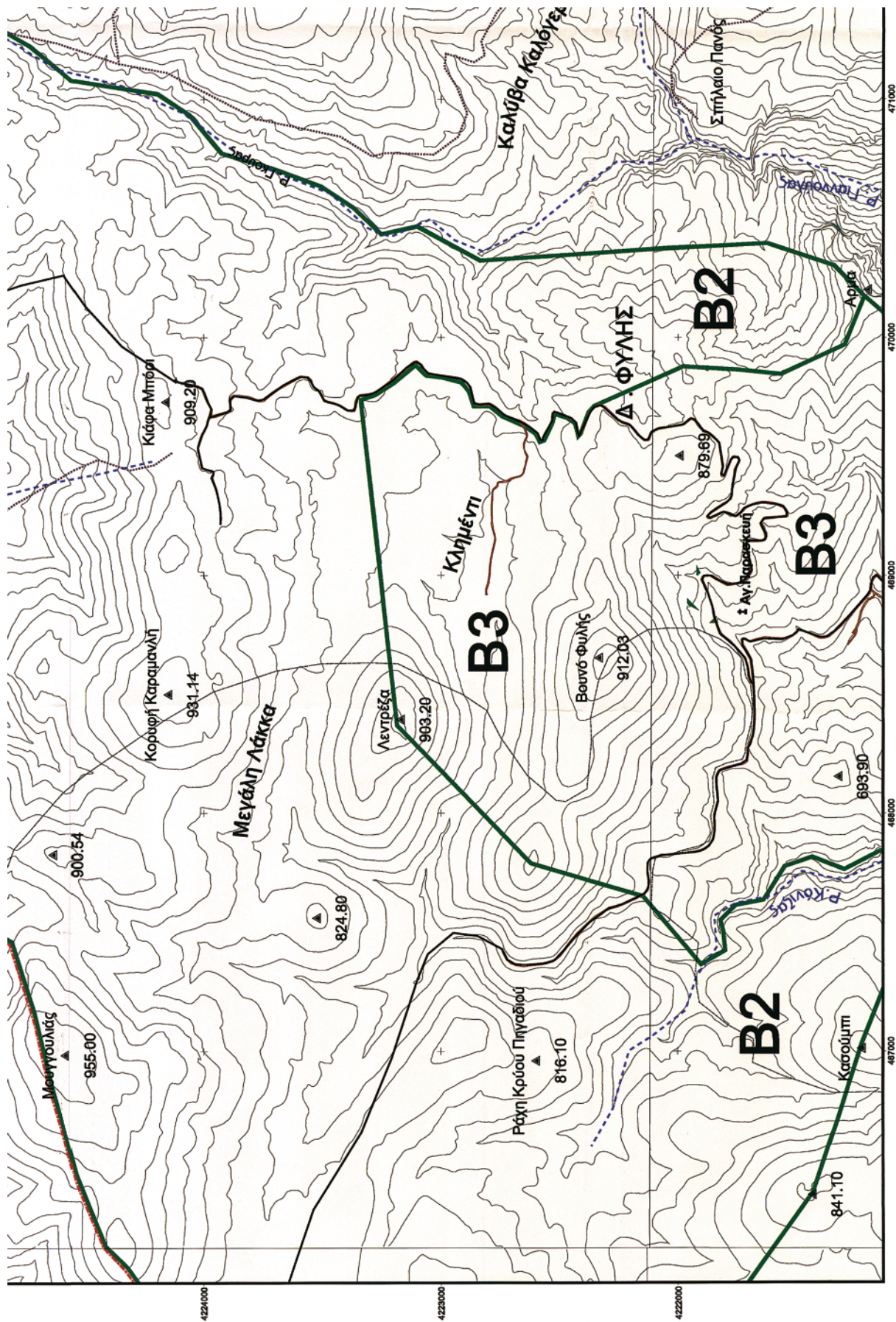


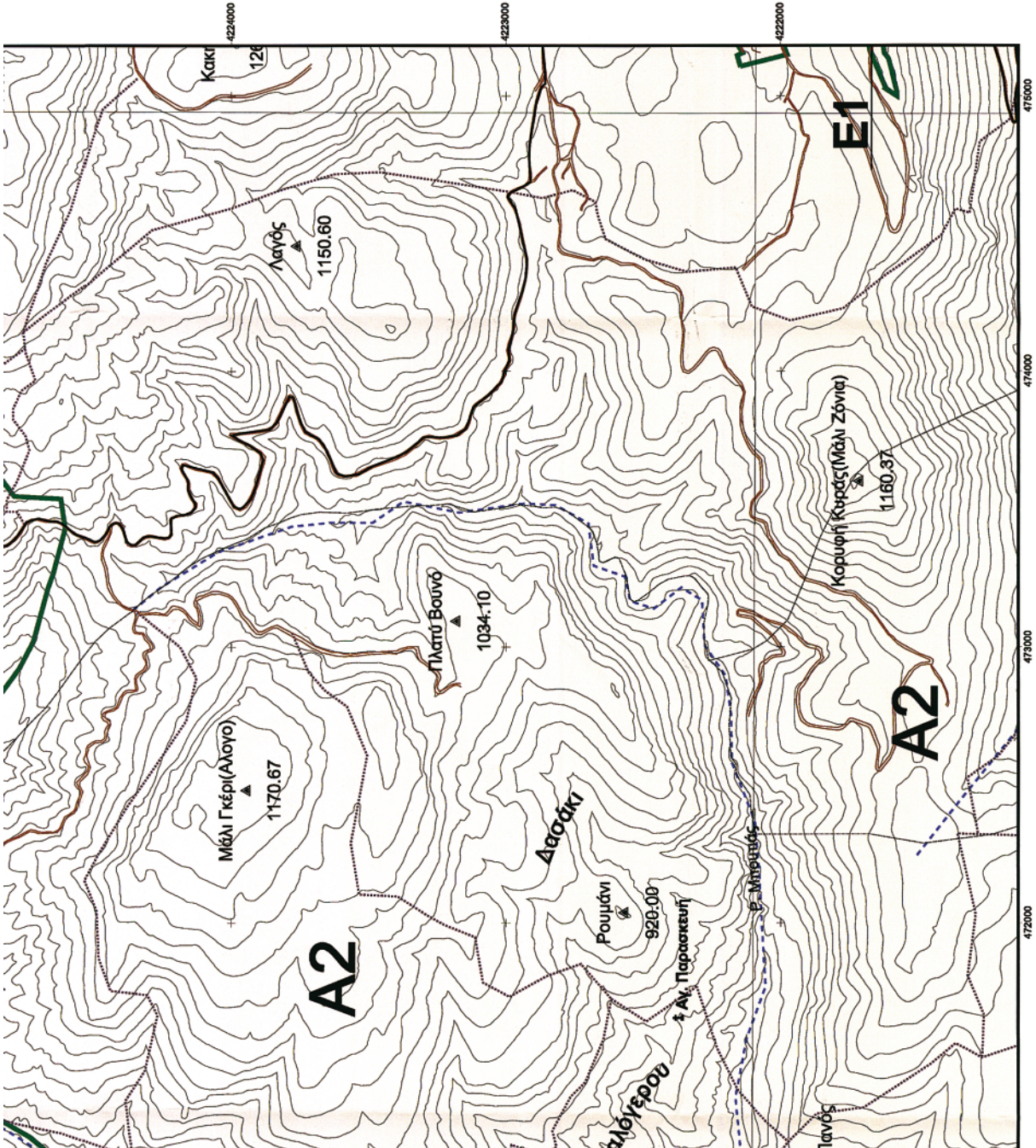
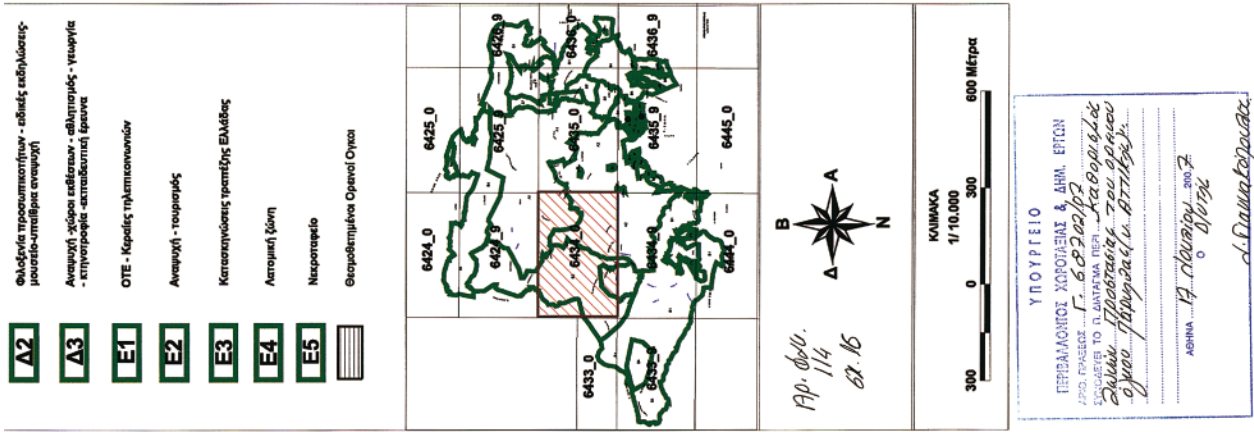


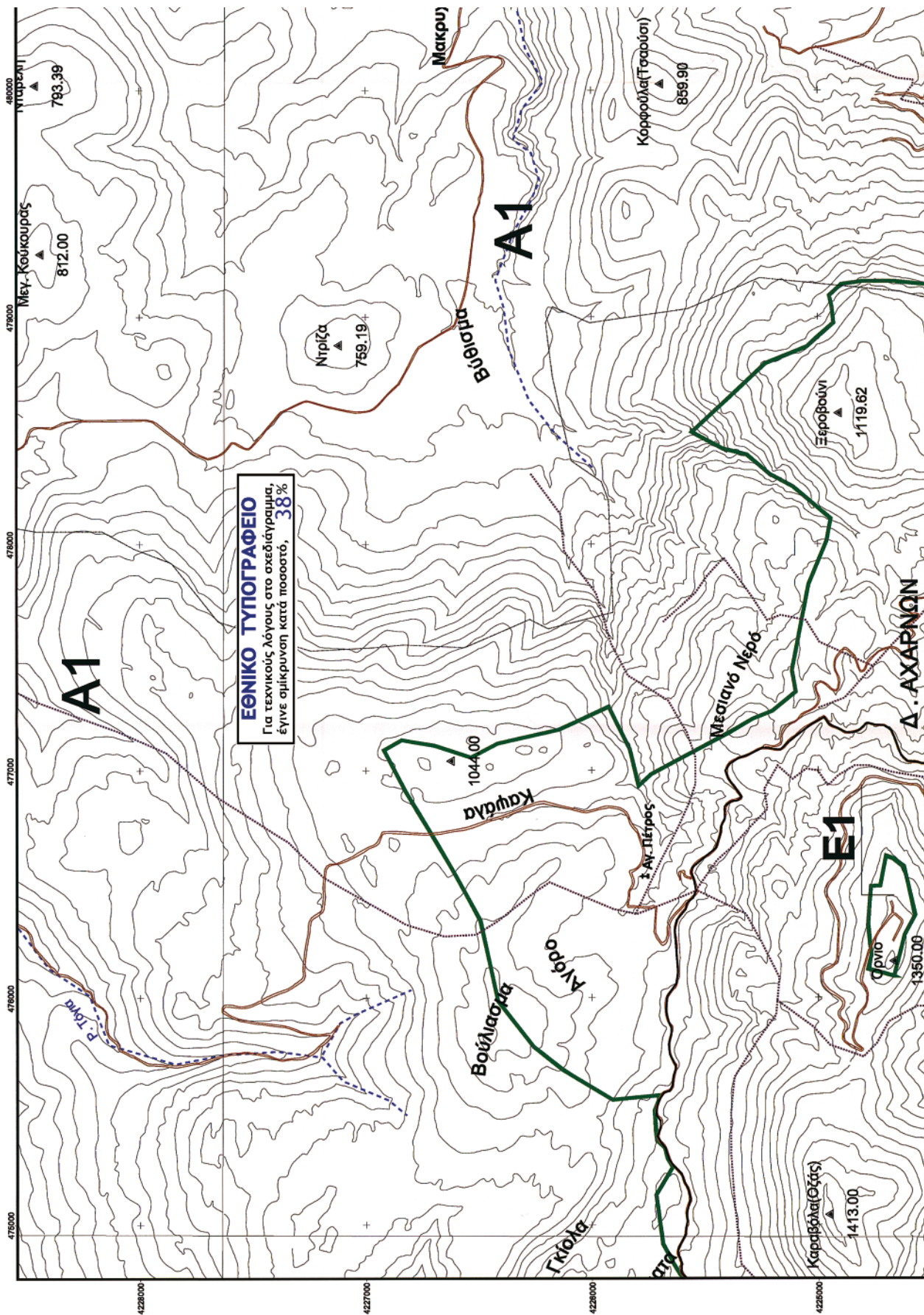



 <p>ΟΡΓΑΝΙΣΜΟΣ ΠΥΡΝΟΜΕΤΡΟΥ ΣΤΕΛΟΥ Κ. ΑΘΗΝΑΣ</p>	<p>ΖΩΝΗ ΠΡΟΣΤΑΣΙΑΣ ΟΡΕΙΝΟΥ ΟΓΚΟΥ ΠΑΡΗΘΑΣ</p>	
	<p>ΘΕΜΑ / ΠΡΟΤΑΣΗ</p>	<p>Αρ.ΣΧ. 645/40</p>
<p>ΥΠΟΜΗΝΙΑ</p>		
<p>Μονή</p> <p>Εκκλησία</p> <p>Φρούριο</p> <p>Ρίχτρα</p>	<p>Όριο Νομού Αττικής</p> <p>Όρια Δήμων κ Κοινοτήτων</p> <p>Τραγία Λαυφώρος</p> <p>Κόριο Οδισέ Δίεττο</p> <p>Δ. Περιφερειακή Αυτοδίαση ( Πράσινη )</p> <p>Μονοπάτια</p> <p>Υπάλληλα Σείρηθορ. Γραμμή</p> <p>Όριο κτήματορ Τετοίου ενόρ ζώνηρ Β4</p>	<p>Επιστημονική Έρευνα -Οροδομημένη Πόρσηρα</p> <p>Υπάλληλα ανεπαφή -επιστημονική έρευνα- περιβαλλοντική επιμήρση</p> <p>Ανεπαφή-υπάλληλαρ εθλητική/απολητικήρ εθλητικήρ-πυρβόλα, εκπαιδευτική</p> <p>Υπάλληλα ανεπαφή - γεωφύλα</p> <p>Ανεπαφή - εθλητικήρ, -τοκιστικήρ εθλητικήρ, -πυρβόλα, εκπαιδευτική</p> <p>Ανεπαφή - εθλητικήρ, - γεωφύλα- περιβαλλοντική</p> <p>Κατοσία - ανεπαφή</p> <p>Οριομήρ ενόρ οχαδίου</p> <p>Ανεπαφή - υπαίθερ, εθλητικήρ</p>
<p>Α</p> <p>Β</p> <p>Γ</p>	<p>Α1</p> <p>Α2</p> <p>Β1</p> <p>Β2</p> <p>Β3</p> <p>Β4</p> <p>Γ1</p> <p>Γ2</p> <p>Δ1</p>	<p>Α1</p> <p>Α2</p> <p>Β1</p> <p>Β2</p> <p>Β3</p> <p>Β4</p> <p>Γ1</p> <p>Γ2</p> <p>Δ1</p>

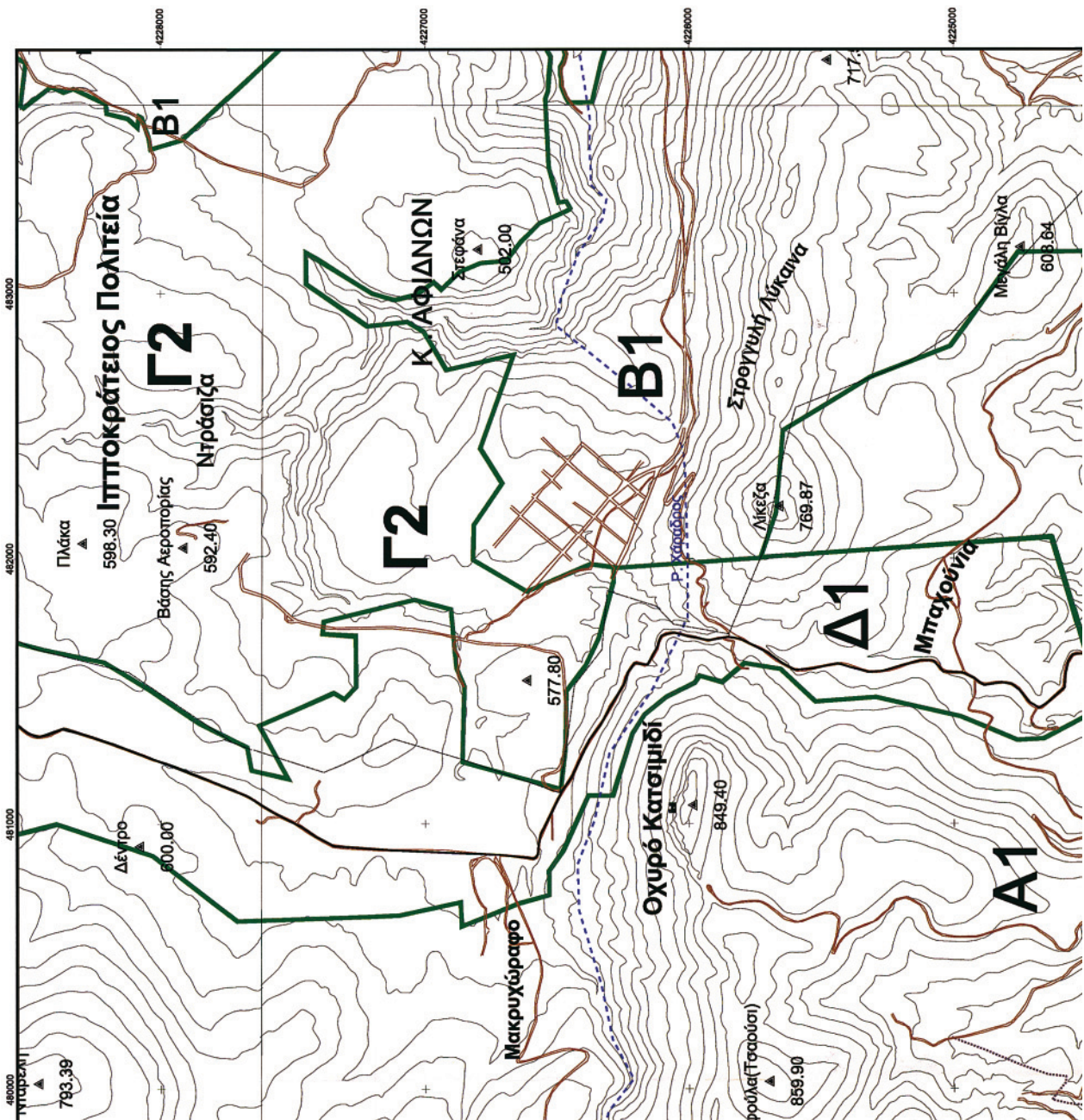


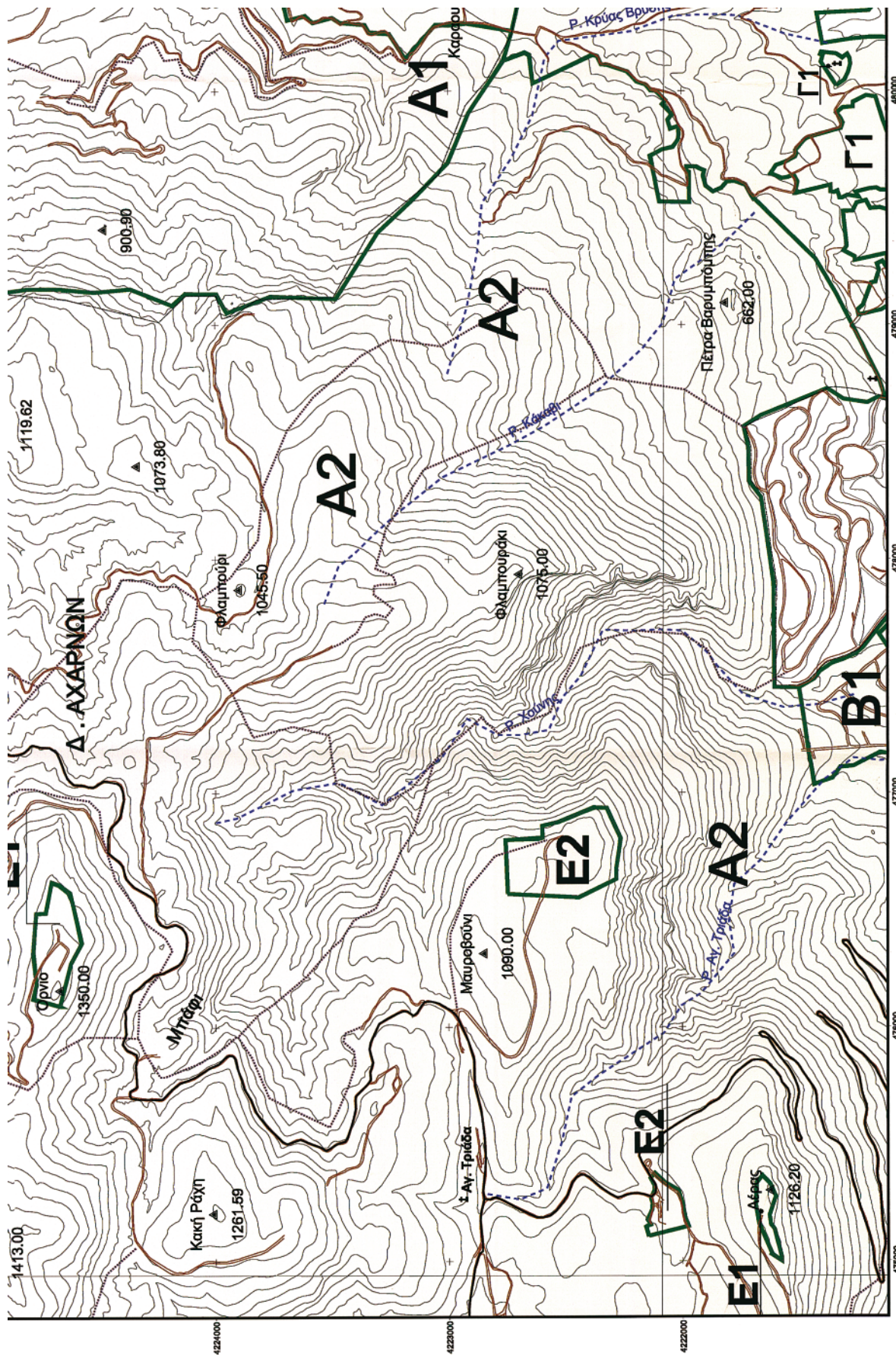






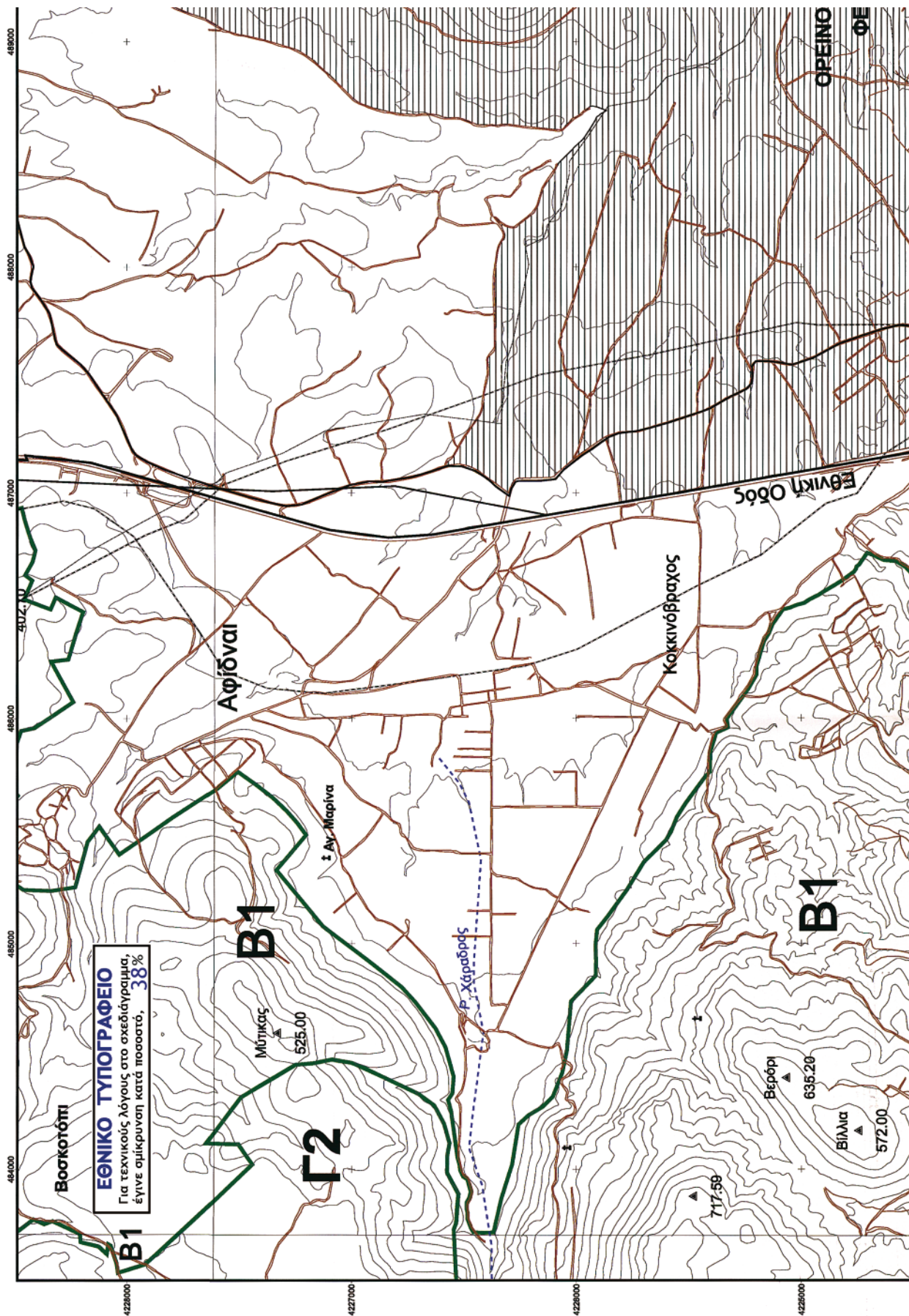
 <p><b>ΟΡΓΑΝΙΣΜΟΣ ΠΡΩΤΟΚΟΛΛΟΥ ΣΥΜΟΥ Κ. ΑΘΗΝΑΣ</b> ΠΡΟΣΤΑΣΙΑΣ ΠΕΡΙΒΑΛΛΟΝΤΟΣ</p>	<p><b>ΖΩΝΗ ΠΡΟΣΤΑΣΙΑΣ ΟΡΕΙΝΟΥ ΟΤΚΟΥ ΠΑΡΗΘΑΣ</b></p>	<p><b>Αρ.Σχ. 64360</b></p>
<p><b>ΘΕΜΑ / ΠΡΟΤΑΣΗ</b></p>		
<p><b>ΥΠΟΜΗΝΗΜΑ</b></p>		
<p><b>d</b></p>	<p><b>z</b></p>	<p><b>m</b></p>
<p>Μηνή Επιούρεια Φρούριο Ρίματα</p>	<p>Όρος Νοτιοί Αττικής Όρος Δίμων κ Κοκορήτων Ταχτιά Λαοφύρας Κύριο Οδικό Δίκτυο</p>	<p>Δ. Περιφερειακή Αγιάλας (Πρόταση) Μονοπάτια Υπόχρους Στόμφορ, Γραμμή</p>
<p>Όριο κτήματος Τετρίου ενός ζώνης Β4</p>	<p>Επιστημονική Έρευνα - Οριοθετημένη Περιοχή</p>	<p>Υπεύθρο - αναγωγή - επιστημονική έρευνα - περιβαλλοντική ενημέρωση</p>
<p>Όριο κτήματος Τετρίου ενός ζώνης Β4</p>	<p>Αναγωγή υπαθέρους εθλητικής αθλοπαιστήσιμης εθλητιστικής περιβάλλουσα, εκπαίδευση</p>	<p>Υπεύθρο αναγωγή - γραμμή</p>
<p>Όριο κτήματος Τετρίου ενός ζώνης Β4</p>	<p>Αναγωγή - εθλητισμός - πολιτιστικές εθλητισμικές δραστηριότητες - περιβάλλουσα</p>	<p>Αναγωγή - αναγωγή - γραμμή - περιβαλλοντική ενημέρωση</p>
<p>Όριο κτήματος Τετρίου ενός ζώνης Β4</p>	<p>Κερασιές - αναγωγή</p>	<p>Όριο κτήματος ενός οργάνου</p>
<p>Όριο κτήματος Τετρίου ενός ζώνης Β4</p>	<p>Κερασιές - αναγωγή</p>	<p>Όριο κτήματος ενός οργάνου</p>






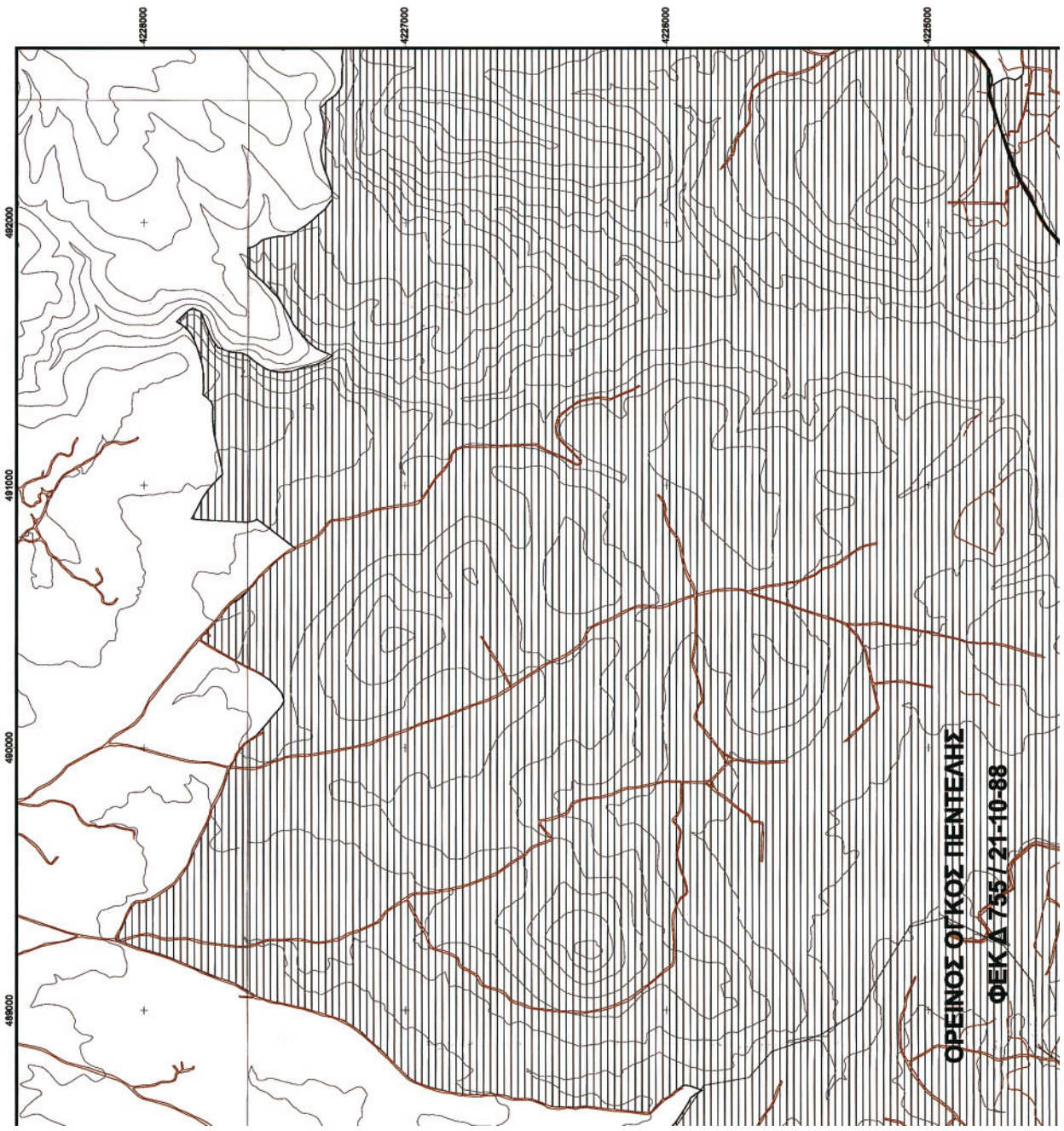


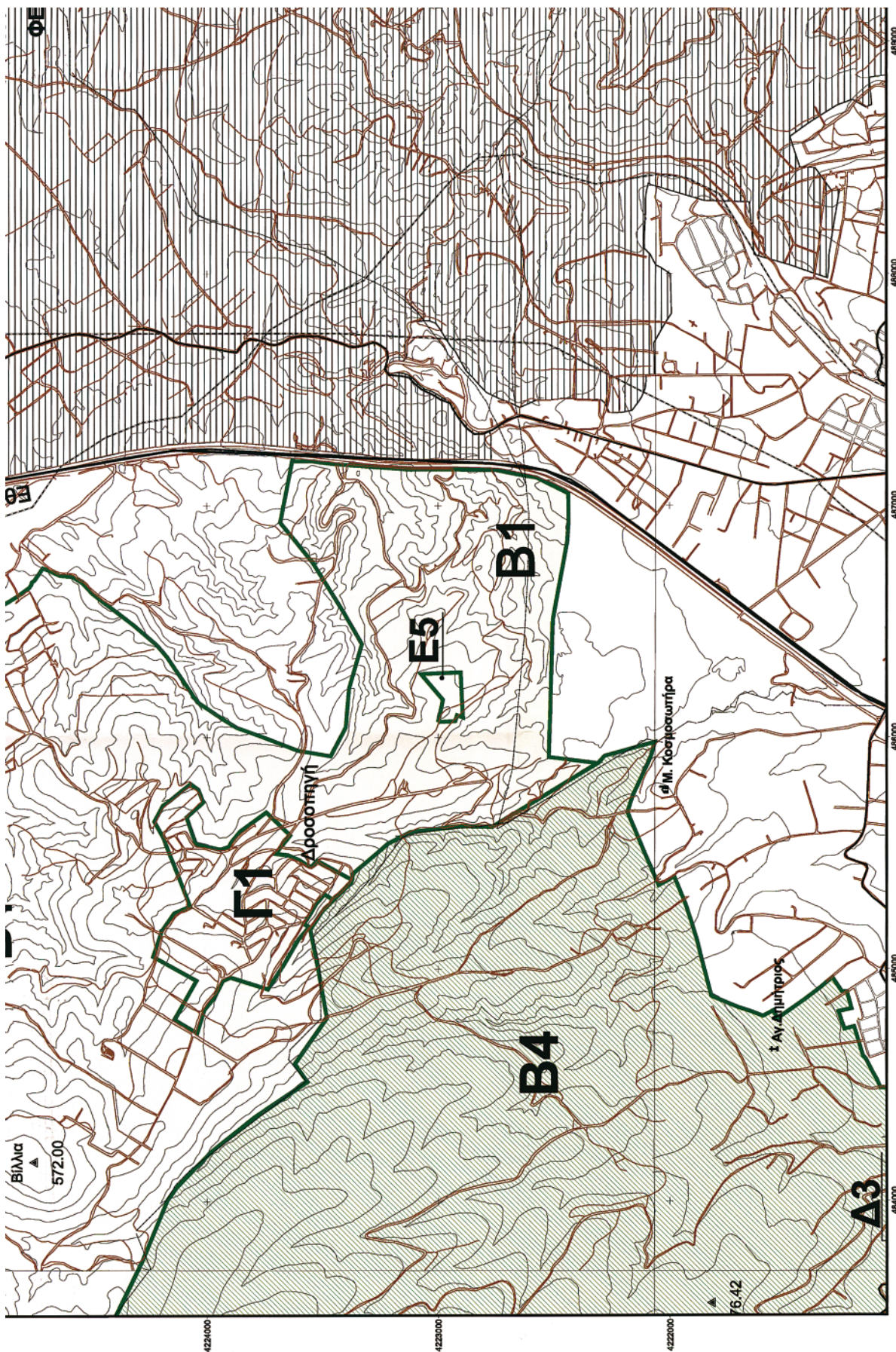




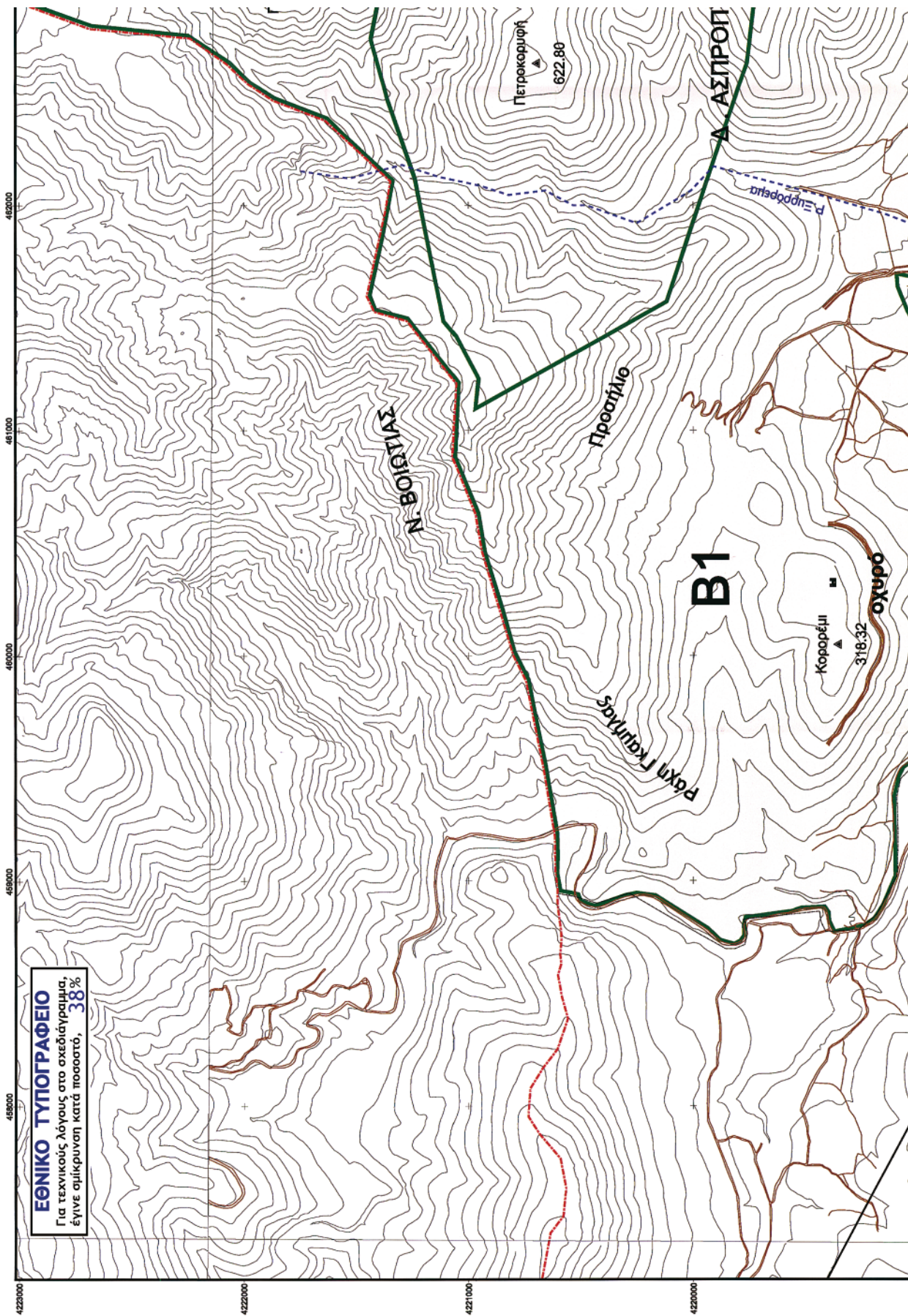





 <p><b>ΟΡΓΑΝΙΣΜΟΣ ΠΡΟΤΑΣΙΑΣ ΠΕΡΙΒΑΛΛΟΝΤΟΣ ΑΘΗΝΑΣ</b></p>	
<p><b>ΖΩΝΗ ΠΡΟΣΤΑΣΙΑΣ ΟΡΕΙΝΟΥ ΟΓΚΟΥ ΠΑΡΗΘΑΣ</b></p>	
<p>ΘΕΜΑ / ΠΡΟΤΑΣΗ</p>	<p>Αρ.Σ.Χ. 6436/0</p>
<p><b>ΥΠΟΜΗΝΗΜΑ</b></p> <p>Μονή Εκκλησία Φρούριο Ριζάρια Όριο Νομού Αττικής Όρια Δήμων κ Κοινοτήτων Τοιχία Λαυρεός Κόκκο Οδού Δίκτυο Δ. Περιγραφή Αγιάδων ( Πρόταση ) Μονοπάτια Υπάγκυσα Σιδηροδ. Γραμμή Όριο επίματος Τεταίου εντός ζώνης Β4</p>	
<p>Επιστημονική Έρευνα - Οριοεπιτήρηση Περιοχής Υπάρχει αναγωγή -επιστημονική έρευνα- περιβαλλοντική επιμέτρηση Αναγωγή υπαίθριος ελληνοεθνοπολιτισμικές εκδηλώσεις-περιβάλλ. κατασκευή Υπάρχει αναγωγή - γεωργία Αναγωγή - αθλητισμός - πολιτισμικές εκδηλ. ιππική εναετ.- περιβάλλ. κατασκευή Αναγωγή - αθλητισμός - γεωργία- περιβαλλοντική Κατοικία - αναγωγή Οριομαρς εντος οχθελου</p>	
	
	

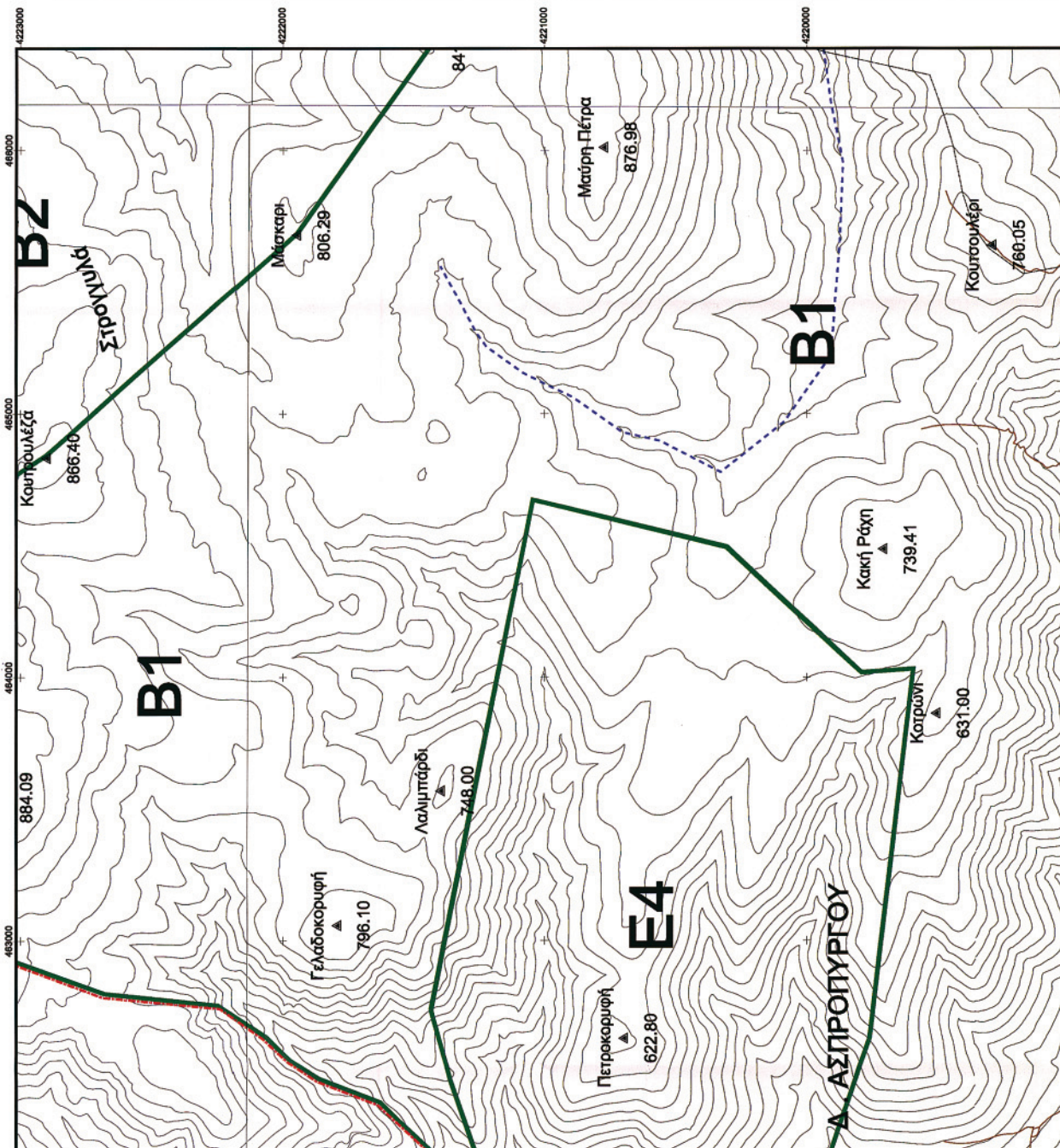


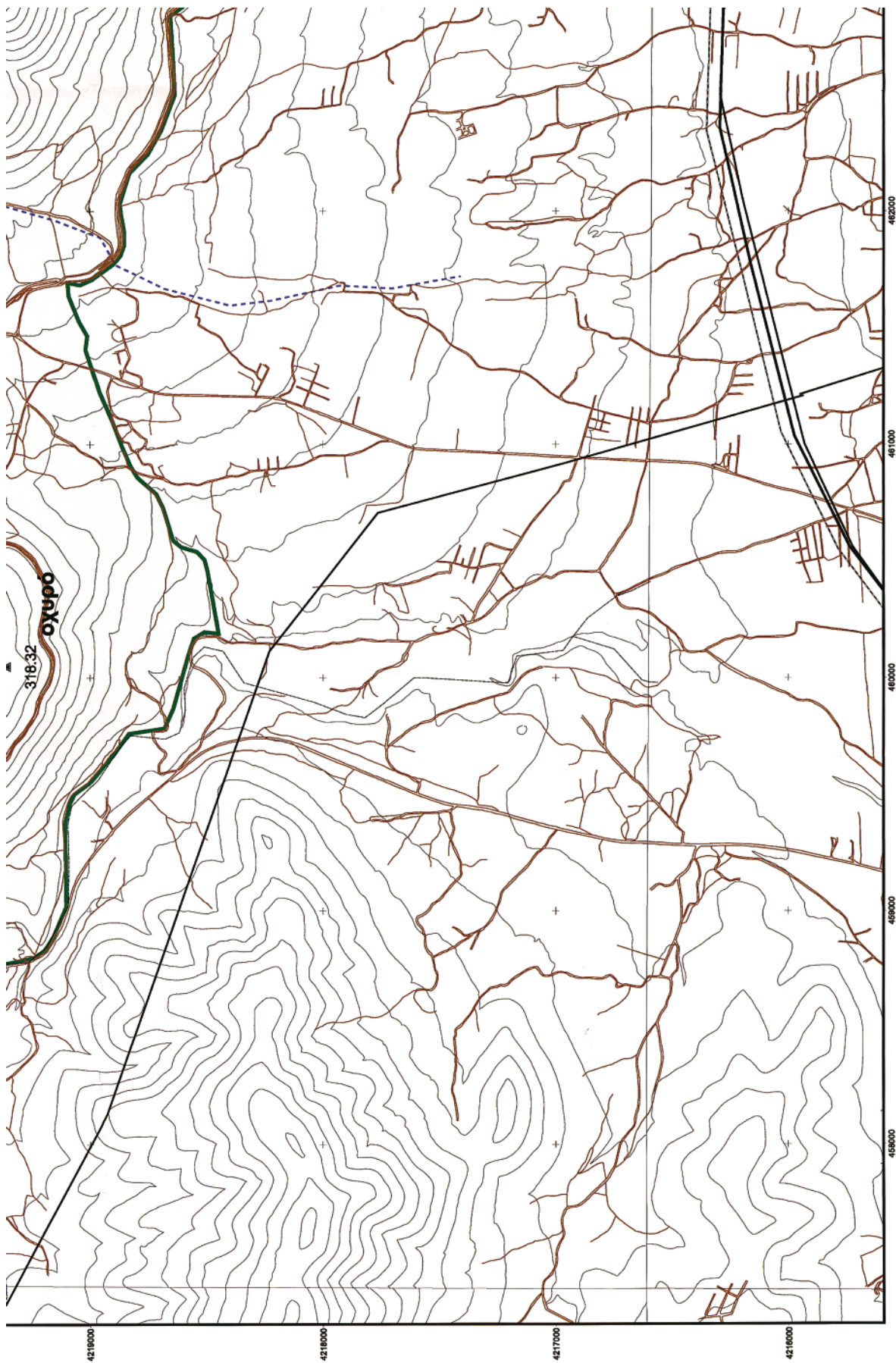






 <p>ΟΡΓΑΝΙΣΜΟΣ ΡΥΘΜΙΣΤΙΚΟΥ ΣΧΕΔΙΟΥ Κ. ΑΘΗΝΑΣ - ΠΡΟΣΤΑΣΙΑΣ ΠΕΡΙΒΑΛΛΟΝΤΟΣ</p>	
<p><b>ΖΩΝΗ ΠΡΟΣΤΑΣΙΑΣ ΟΡΕΙΝΟΥ ΟΓΚΟΥ ΠΑΡΗΘΑΣ</b></p>	
ΘΕΜΑ / ΠΡΟΤΑΣΗ	Αρ.Σχ. 6433/9
<p><b>ΥΠΟΜΝΗΜΑ</b></p> <p>Μενή Εκκληρία Φρούριο Ρίχματα Όριο Νομού Αττικής Όρια Δήμων &amp; Κοινοτήτων Ταχεία Λευφόρος Κόμος Οδικού Δίκτυου Δ. Περιφερειακή Αυτοδίαση ( Πρώτη ) Μονοπάτια Υπόγειους Σιδηροδρόμους, Γραμμή Όριο επίσημος Τεταίου ενός ζώνης Β4 Επιστημονική Έρευνα - Ορειολογική Περίγραφή Υπείθηρα ανεμοφύλαξη - επιστημονική έρευνα - περιβαλλοντική επιμέτρηση Ανεμοφύλαξη - υπείθηρα αλληλεπιδράσεις κλιματικές - επιπτώσεις - κατασκευή Υπείθηρα ανεμοφύλαξη - γεωφύλαξη Ανεμοφύλαξη - αλληλεπιδράσεις - κλιματικές επιπτώσεις - κατασκευή Ανεμοφύλαξη - αλληλεπιδράσεις - γεωφύλαξη - περιβαλλοντική επιμέτρηση Κατασκή - ανεμοφύλαξη Οριοζώνης ενός οφείδου</p>	
	
	





**Δ1** Άνοψη - υπαίθρ. αθλητισμός

**Δ2** Φιλοξενία προσκυνημάτων - ειδικές αθλητικές μορφές (αυτοκινητάκια αναψυχή)

**Δ3** Άνοψη - χώρος εκθέσεων - αθλητισμός - γκαρσιέ - κτηνοτροφία (ακτινωμένη) βρύση

**Ε1** ΟΤΕ - Κρατικός τηλεοπτικός σταθμός

**Ε2** Άνοψη - τουρισμός

**Ε3** Κοινωνικές υπηρεσίες Ελλάδας

**Ε4** Αγροτική ζώνη

**Ε5** Νεοκτισμένο

Ευρωπαϊκό Οργανισμό Οικισμών

ΚΥΜΑΚΑ  
1/10.000

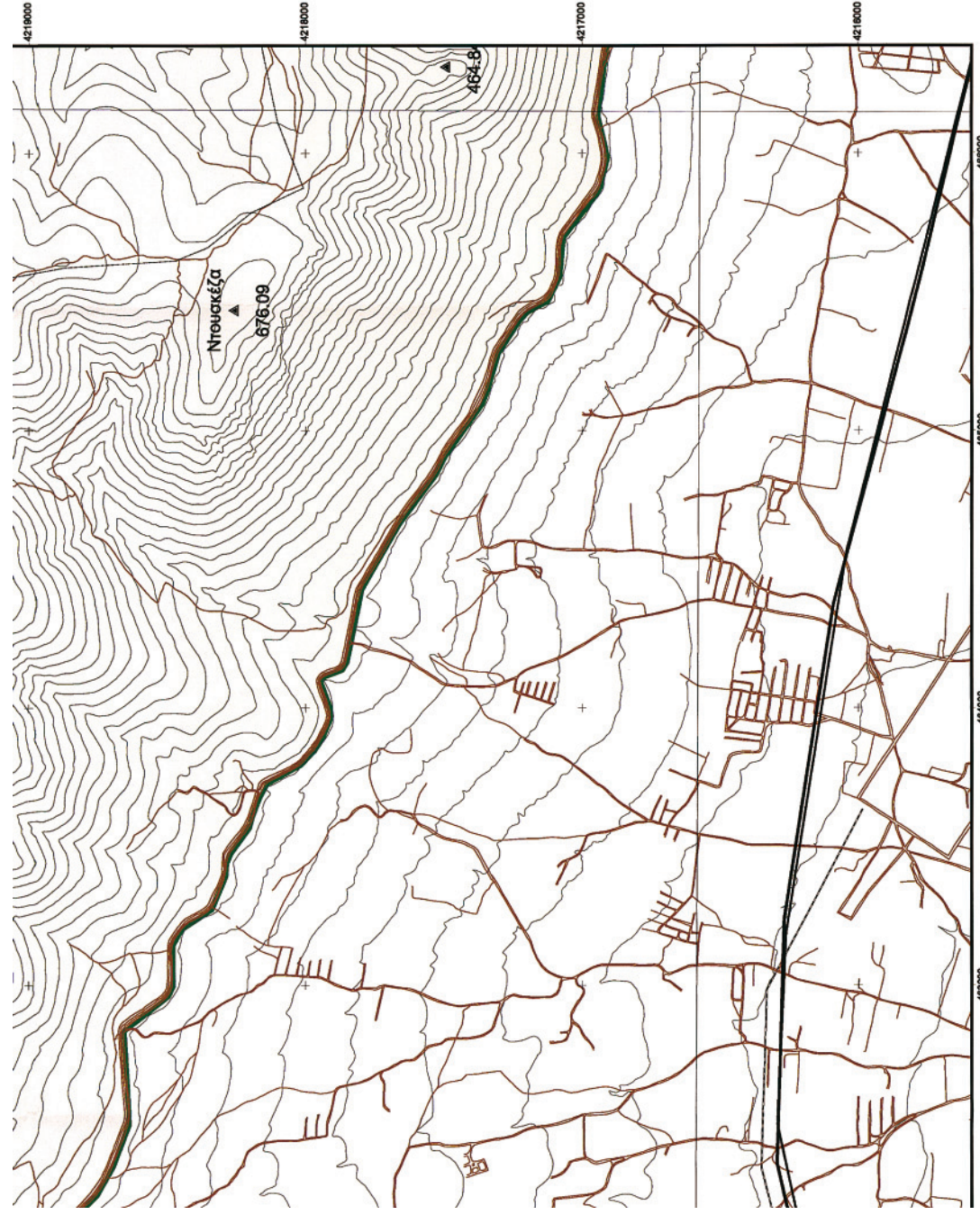
300 0 300 600 μέτρα

17.0.06/14  
62.16

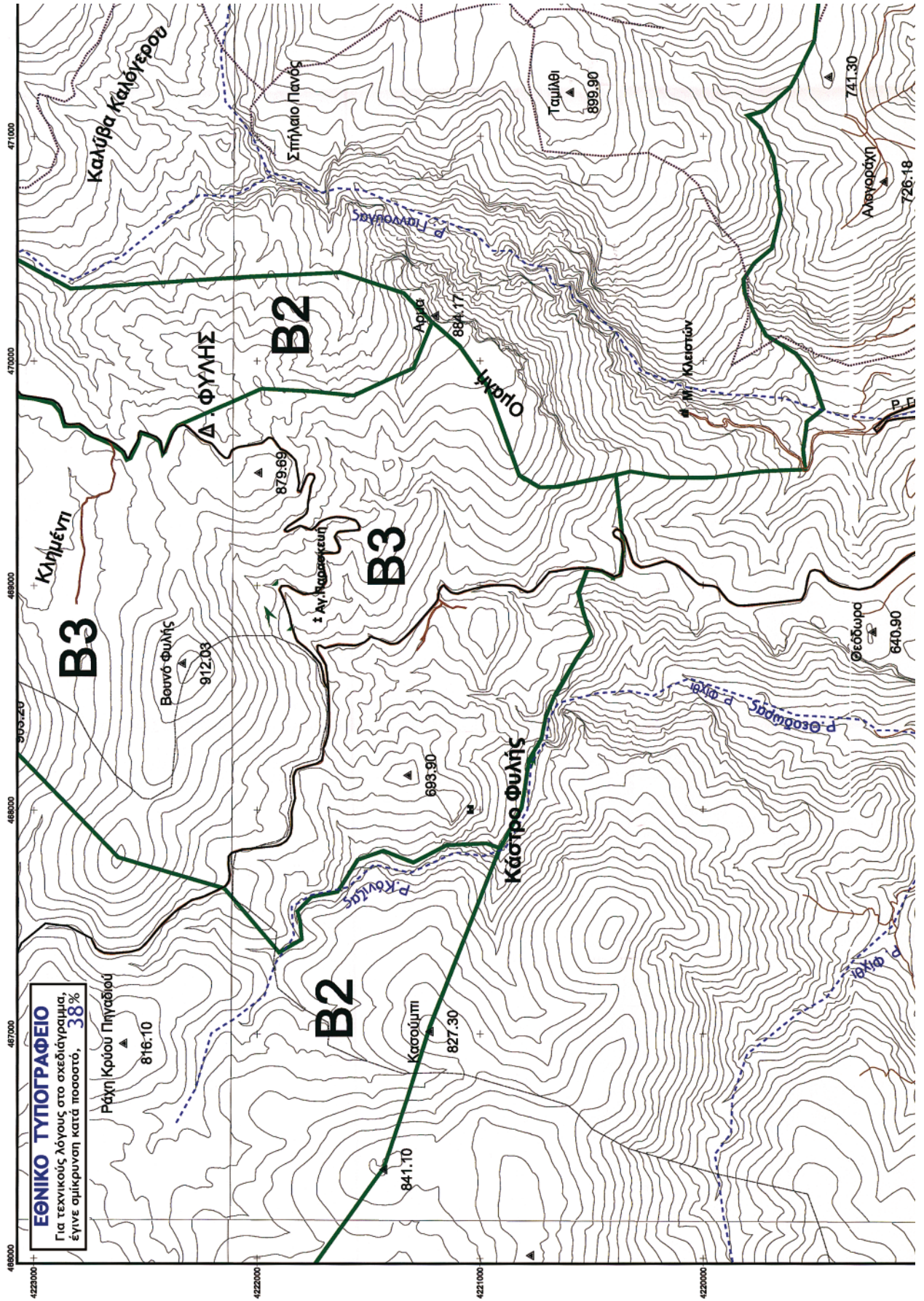
ΥΠΟΥΡΓΕΙΟ  
Γ. Γ. ΟΙΚΟΝΟΜΙΑΣ ΚΑΙ ΕΣΤΕΡΩΝ  
Γενική Διεύθυνση Περιφέρειας Αττικής  
Διεύθυνση Περιφέρειας Αττικής






















ΑΘΗΝΑ, 17.10.2007  
0 Α/Υ/Κ

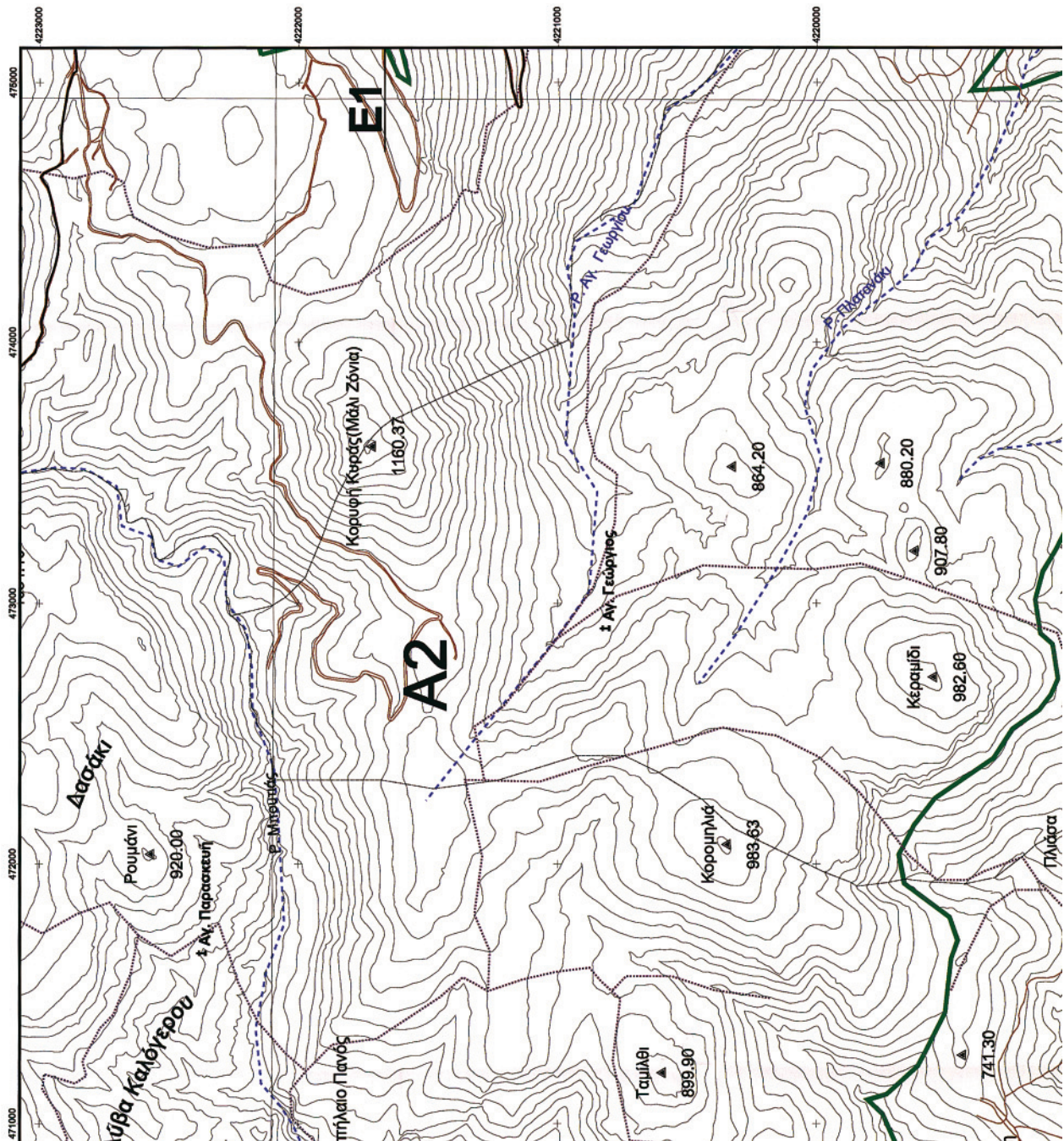
Α. Παπαδόπουλος

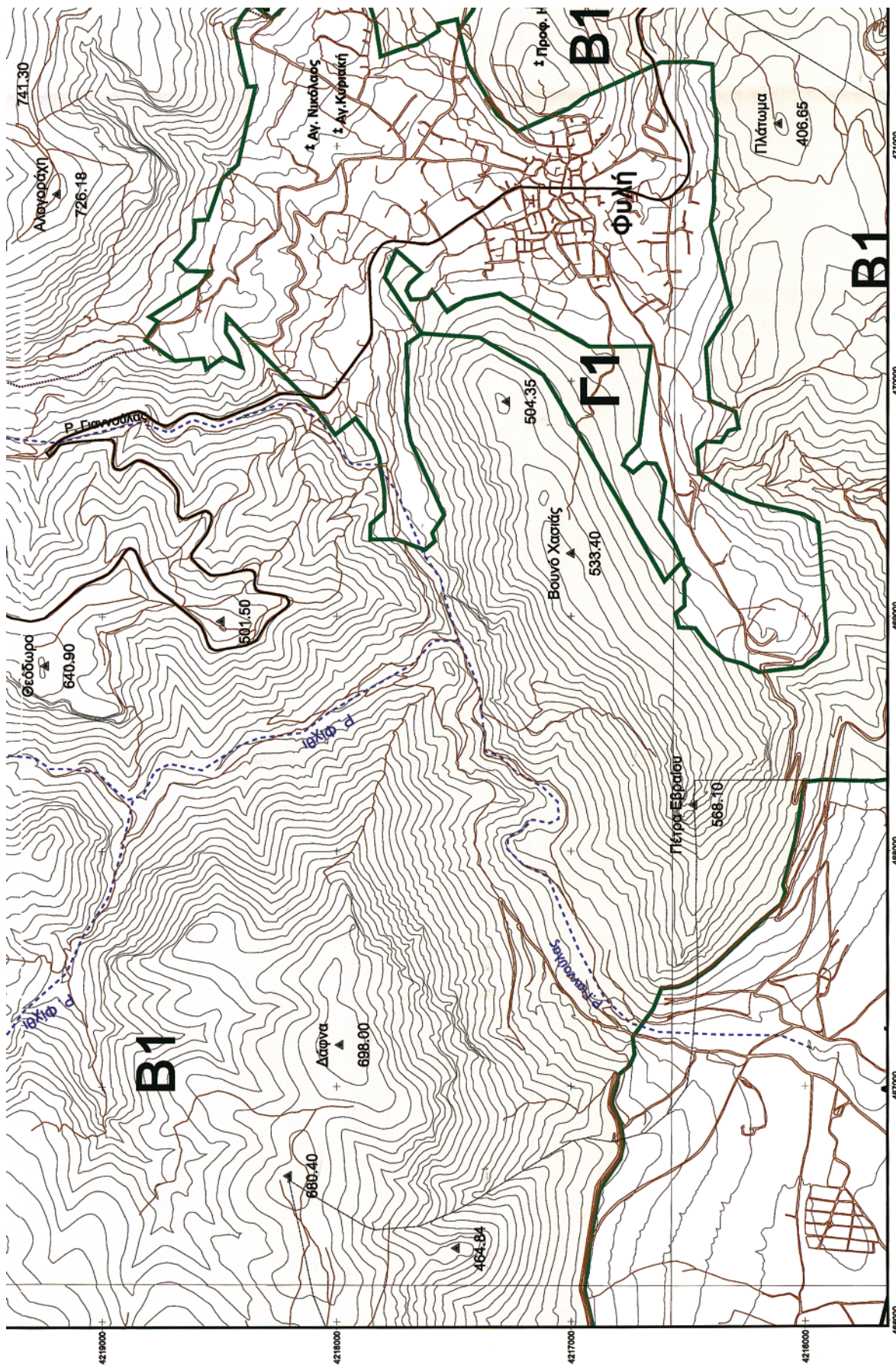






 <p><b>ΟΡΓΑΝΙΣΜΟΣ ΓΕΩΜΕΤΡΙΚΟΥ ΣΧΕΔΙΑΣΜΟΥ ΠΡΟΣΤΑΣΙΑΣ ΠΕΡΙΒΑΛΛΟΝΤΟΣ ΑΘΗΝΑΣ</b></p>	<p><b>ΖΩΝΗ ΠΡΟΣΤΑΣΙΑΣ ΟΡΕΙΝΟΥ ΟΓΚΟΥ ΠΑΡΗΘΑΣ</b></p>	
	<p>ΘΕΜΑ / ΠΡΟΤΑΣΗ</p>	<p>Αρ.Σ.Χ. 6434/9</p>
<p><b>ΥΠΟΜΟΝΗΜΑ</b></p> <ul style="list-style-type: none"> <li> Μοίρα</li> <li> Εκσάρπια</li> <li> Φορόςιο</li> <li> Πίγερα</li> <li> Ορος Νάφου Αττικής</li> <li> Ορος Δίκμου κ. Κονοστήπων</li> <li> Ταχία Λουκίφορος</li> <li> Κύρος Οδός Αίγιο</li> <li> Δ. Παροφρασί Αγιάλου (Πράκσις)</li> <li> Μοναστήρια</li> <li> Υπάτοχουσα Σιδιρόπολη (Τροχίλι)</li> <li> Ορος κτισμάτων Τατοίου ενός ζώνης Β4</li> <li> Επιστημονική Εταιρεία-Οριοθετική Πεζοπορία</li> <li> Υπαίθρια (ενναυρή) - επιστημονική Εταιρεία- περιβαλλοντική ενημέρωση</li> <li> Ανναυρή-επιστημονική Εταιρεία-επιστημονική Εταιρεία-επιστημονική Εταιρεία</li> <li> Υπαίθρια ενναυρή - γεωργία</li> <li> Ανναυρή - εφήμεροι - πολιτιστικές εφέμεροι - πολιτιστικές εφέμεροι</li> <li> Ανναυρή - εφήμεροι - γεωργία</li> <li> Κατοικία - ενναυρή</li> <li> Οικισμός ενός οξιγίου</li> </ul>		







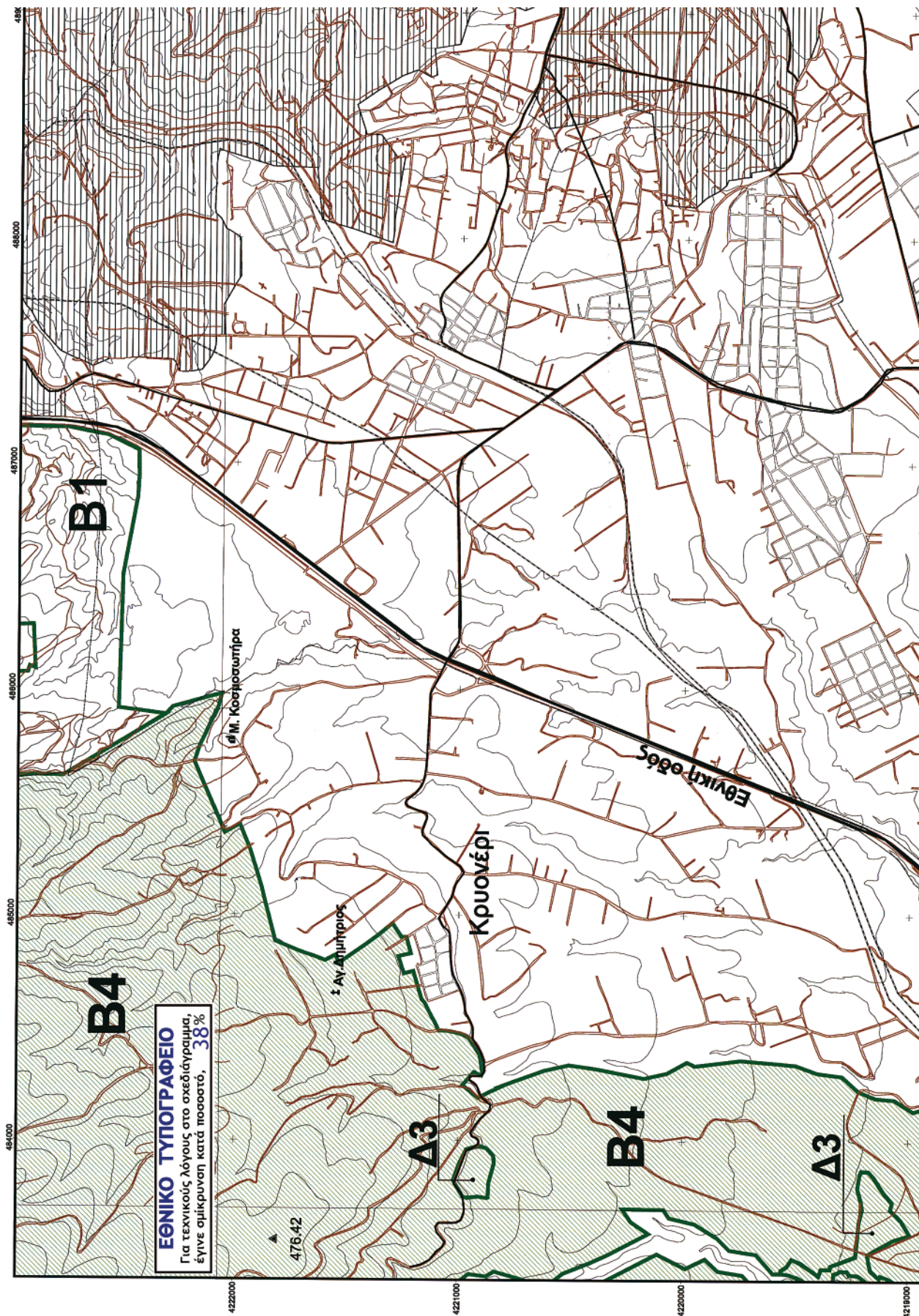





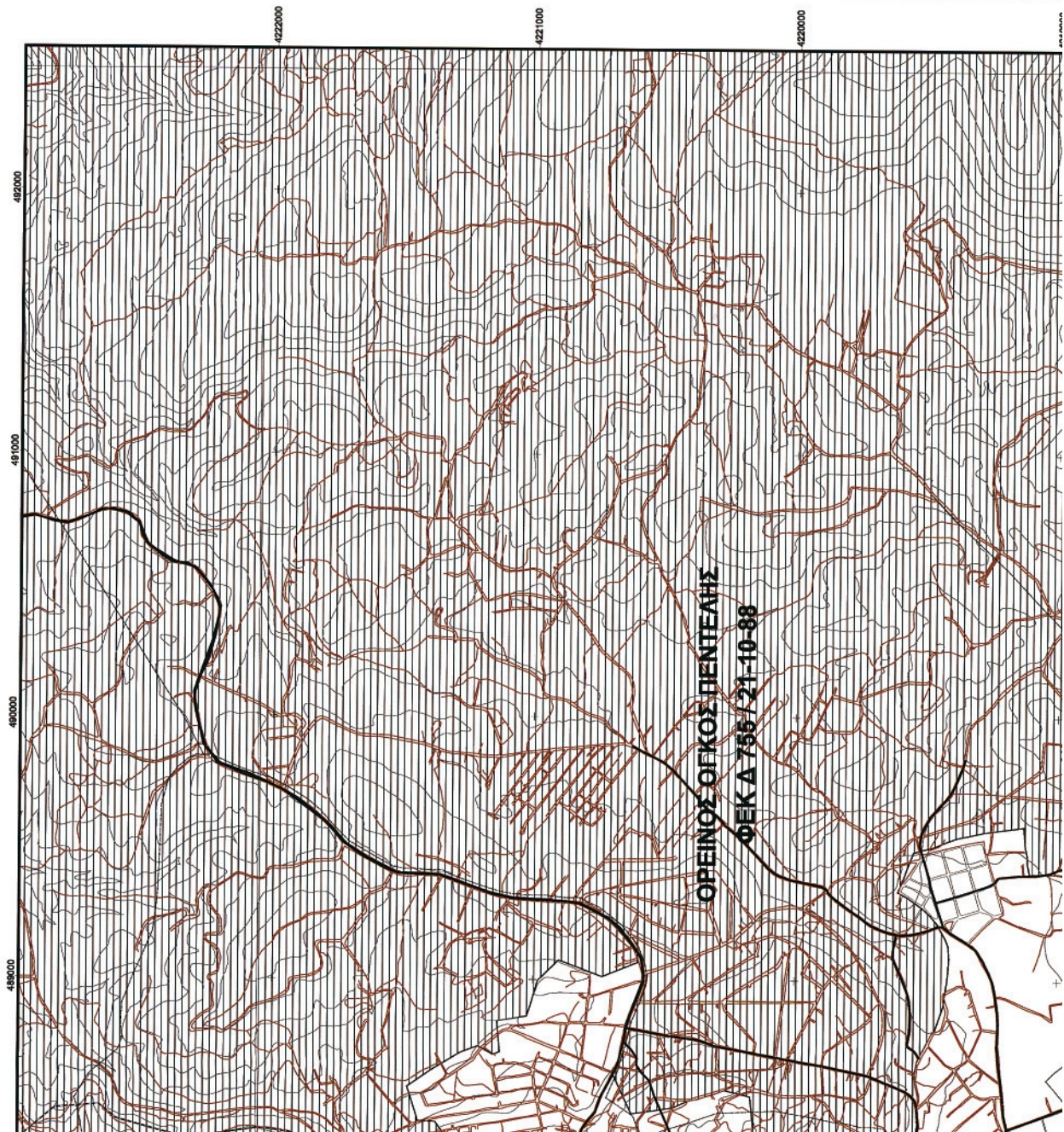


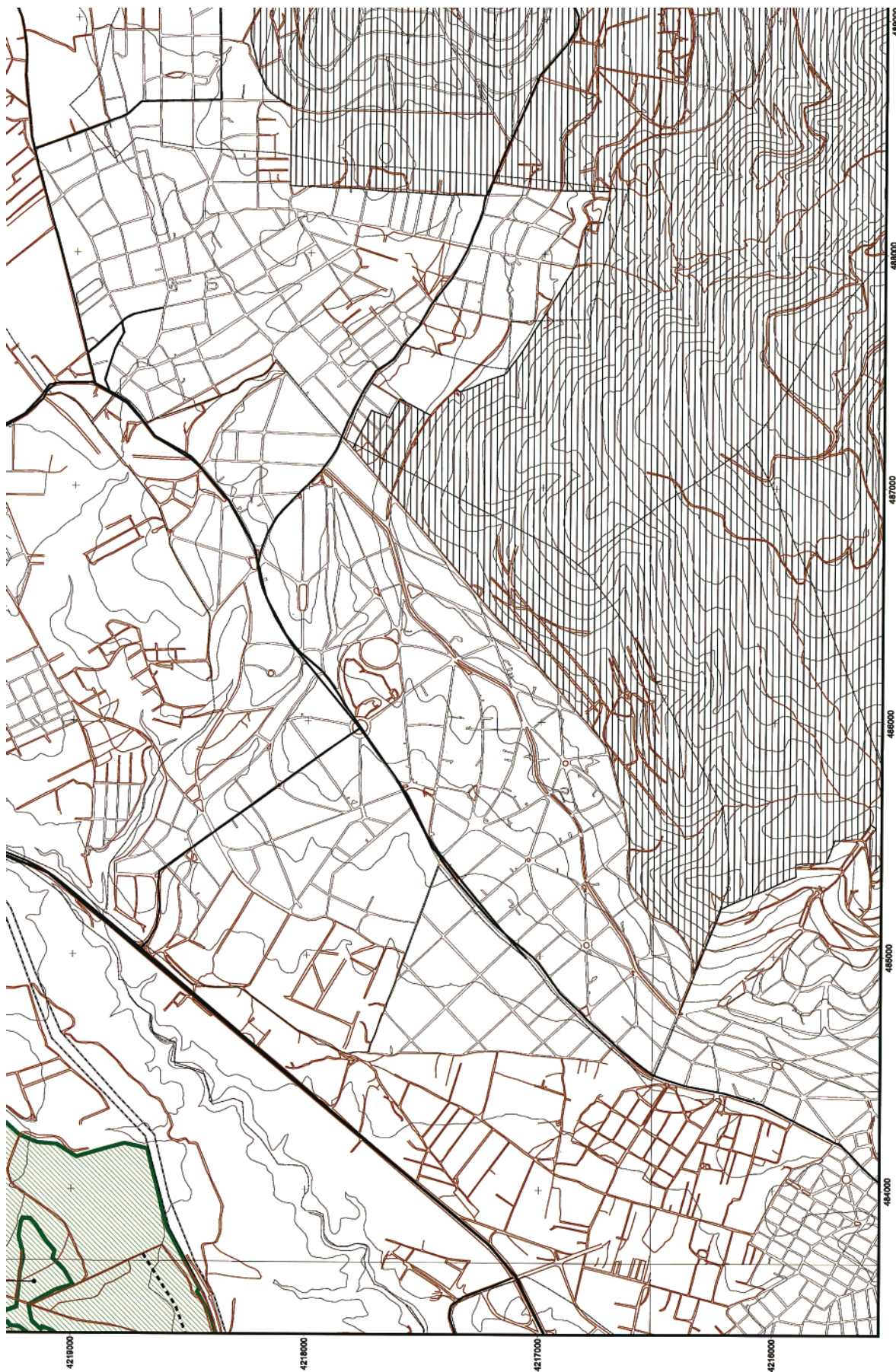




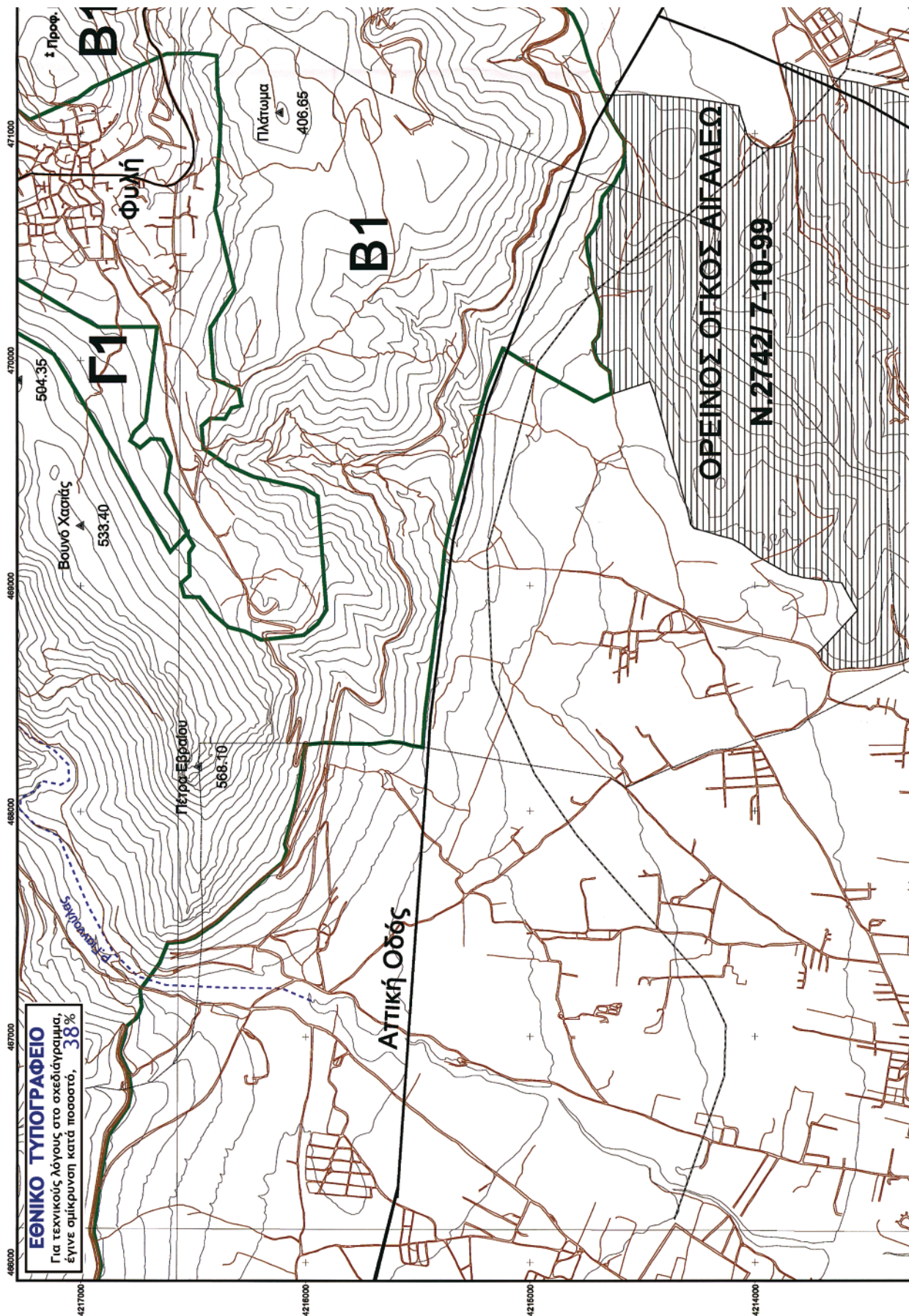



 <p><b>ΟΡΓΑΝΙΣΜΟΣ ΡΥΘΜΙΣΤΙΚΟΥ ΣΧΕΔΙΟΥ Κ. ΑΘΗΝΑΣ</b> ΠΡΩΤΑΔΙΑ ΠΕΡΙΒΑΛΛΟΝΤΟΣ</p>	<p><b>ΖΩΝΗ ΠΡΟΣΤΑΣΙΑΣ ΟΡΕΙΝΟΥ ΟΓΚΟΥ ΠΑΡΗΘΩΣ</b></p>	<p><b>Αρ.Σχ. 6436/9</b></p>																																						
<p><b>ΘΕΜΑ / ΠΡΟΤΑΣΗ</b></p>																																								
<p><b>ΥΠΟΜΗΝΗΜΑ</b></p> <table style="width: 100%; border-collapse: collapse;"> <tr> <td style="width: 15%; text-align: center;"> <p>Μενή</p> </td> <td style="width: 85%;"> <p>Εκκλησία</p> </td> </tr> <tr> <td style="text-align: center;"> <p>Φρούριο</p> </td> <td></td> </tr> <tr> <td style="text-align: center;"> <p>Ρίχστε</p> </td> <td></td> </tr> <tr> <td style="text-align: center;"> <p>Όριο Νομού Αττικής</p> </td> <td></td> </tr> <tr> <td style="text-align: center;"> <p>Όρια Δήμων κ Κοινοτήτων</p> </td> <td></td> </tr> <tr> <td style="text-align: center;"> <p>Ταχεία Λεωφόρος</p> </td> <td></td> </tr> <tr> <td style="text-align: center;"> <p>Κόριο Οδοίο Διπύλο</p> </td> <td></td> </tr> <tr> <td style="text-align: center;"> <p>Δ. Περιφερειακή Αυτοόδοιο ( Πρόταση )</p> </td> <td></td> </tr> <tr> <td style="text-align: center;"> <p>Μονοπάτια</p> </td> <td></td> </tr> <tr> <td style="text-align: center;"> <p>Υπόχρυσοι Σιδηροδρομ. Γραμμή</p> </td> <td></td> </tr> <tr> <td style="text-align: center;"> <p>Όριο κτήματος Τραπεζίου εντός ζώνης Β4</p> </td> <td></td> </tr> <tr> <td style="text-align: center;"> <p>Επιστημονική Έρευνα Ορειοπελαγονική Περιοχή</p> </td> <td></td> </tr> <tr> <td style="text-align: center;"> <p>Υπαίθρια αναψυχή - επιστημονική έρευνα - περιβαλλοντική ενημέρωση</p> </td> <td></td> </tr> <tr> <td style="text-align: center;"> <p>Αναψυχή-επαίθριας αθλητικής-πολιτιστικής εδαφικής λειτουργίας-πάρκοιο, εκπαιδευτική</p> </td> <td></td> </tr> <tr> <td style="text-align: center;"> <p>Υπαίθρια αναψυχή - γυμνασία</p> </td> <td></td> </tr> <tr> <td style="text-align: center;"> <p>Αναψυχή - αθλητισμός - πολιτιστικός εδαφική λειτουργία - πάρκοιο, εκπαιδευτική</p> </td> <td></td> </tr> <tr> <td style="text-align: center;"> <p>Αναψυχή - αθλητισμός - γυμνασία - περιβαλλοντική ενημέρωση</p> </td> <td></td> </tr> <tr> <td style="text-align: center;"> <p>Κατοικία - αναψυχή</p> </td> <td></td> </tr> <tr> <td style="text-align: center;"> <p>Οικογιάς εντός ογείου</p> </td> <td></td> </tr> </table>			<p>Μενή</p>	<p>Εκκλησία</p>	<p>Φρούριο</p>		<p>Ρίχστε</p>		<p>Όριο Νομού Αττικής</p>		<p>Όρια Δήμων κ Κοινοτήτων</p>		<p>Ταχεία Λεωφόρος</p>		<p>Κόριο Οδοίο Διπύλο</p>		<p>Δ. Περιφερειακή Αυτοόδοιο ( Πρόταση )</p>		<p>Μονοπάτια</p>		<p>Υπόχρυσοι Σιδηροδρομ. Γραμμή</p>		<p>Όριο κτήματος Τραπεζίου εντός ζώνης Β4</p>		<p>Επιστημονική Έρευνα Ορειοπελαγονική Περιοχή</p>		<p>Υπαίθρια αναψυχή - επιστημονική έρευνα - περιβαλλοντική ενημέρωση</p>		<p>Αναψυχή-επαίθριας αθλητικής-πολιτιστικής εδαφικής λειτουργίας-πάρκοιο, εκπαιδευτική</p>		<p>Υπαίθρια αναψυχή - γυμνασία</p>		<p>Αναψυχή - αθλητισμός - πολιτιστικός εδαφική λειτουργία - πάρκοιο, εκπαιδευτική</p>		<p>Αναψυχή - αθλητισμός - γυμνασία - περιβαλλοντική ενημέρωση</p>		<p>Κατοικία - αναψυχή</p>		<p>Οικογιάς εντός ογείου</p>	
<p>Μενή</p>	<p>Εκκλησία</p>																																							
<p>Φρούριο</p>																																								
<p>Ρίχστε</p>																																								
<p>Όριο Νομού Αττικής</p>																																								
<p>Όρια Δήμων κ Κοινοτήτων</p>																																								
<p>Ταχεία Λεωφόρος</p>																																								
<p>Κόριο Οδοίο Διπύλο</p>																																								
<p>Δ. Περιφερειακή Αυτοόδοιο ( Πρόταση )</p>																																								
<p>Μονοπάτια</p>																																								
<p>Υπόχρυσοι Σιδηροδρομ. Γραμμή</p>																																								
<p>Όριο κτήματος Τραπεζίου εντός ζώνης Β4</p>																																								
<p>Επιστημονική Έρευνα Ορειοπελαγονική Περιοχή</p>																																								
<p>Υπαίθρια αναψυχή - επιστημονική έρευνα - περιβαλλοντική ενημέρωση</p>																																								
<p>Αναψυχή-επαίθριας αθλητικής-πολιτιστικής εδαφικής λειτουργίας-πάρκοιο, εκπαιδευτική</p>																																								
<p>Υπαίθρια αναψυχή - γυμνασία</p>																																								
<p>Αναψυχή - αθλητισμός - πολιτιστικός εδαφική λειτουργία - πάρκοιο, εκπαιδευτική</p>																																								
<p>Αναψυχή - αθλητισμός - γυμνασία - περιβαλλοντική ενημέρωση</p>																																								
<p>Κατοικία - αναψυχή</p>																																								
<p>Οικογιάς εντός ογείου</p>																																								

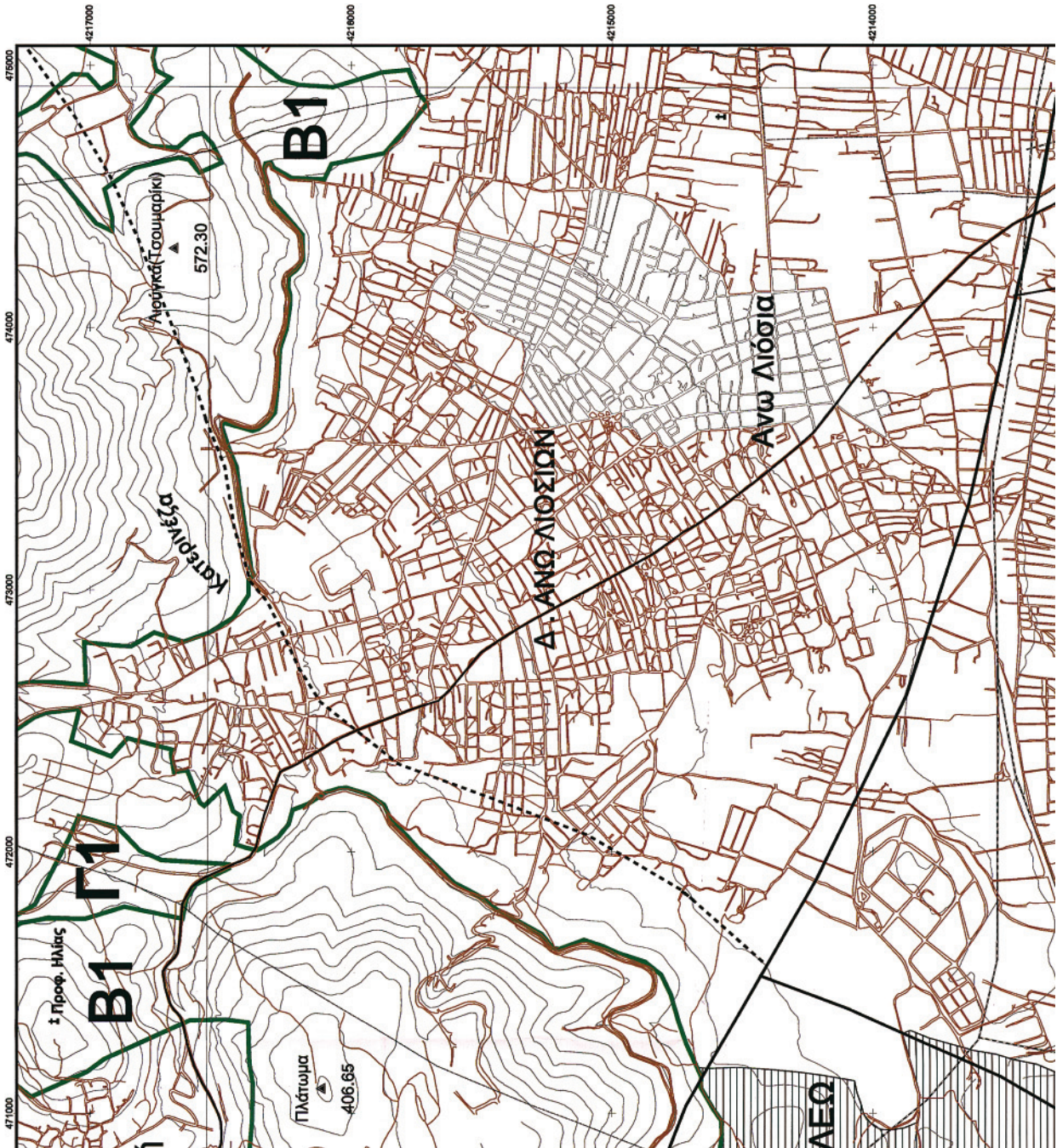


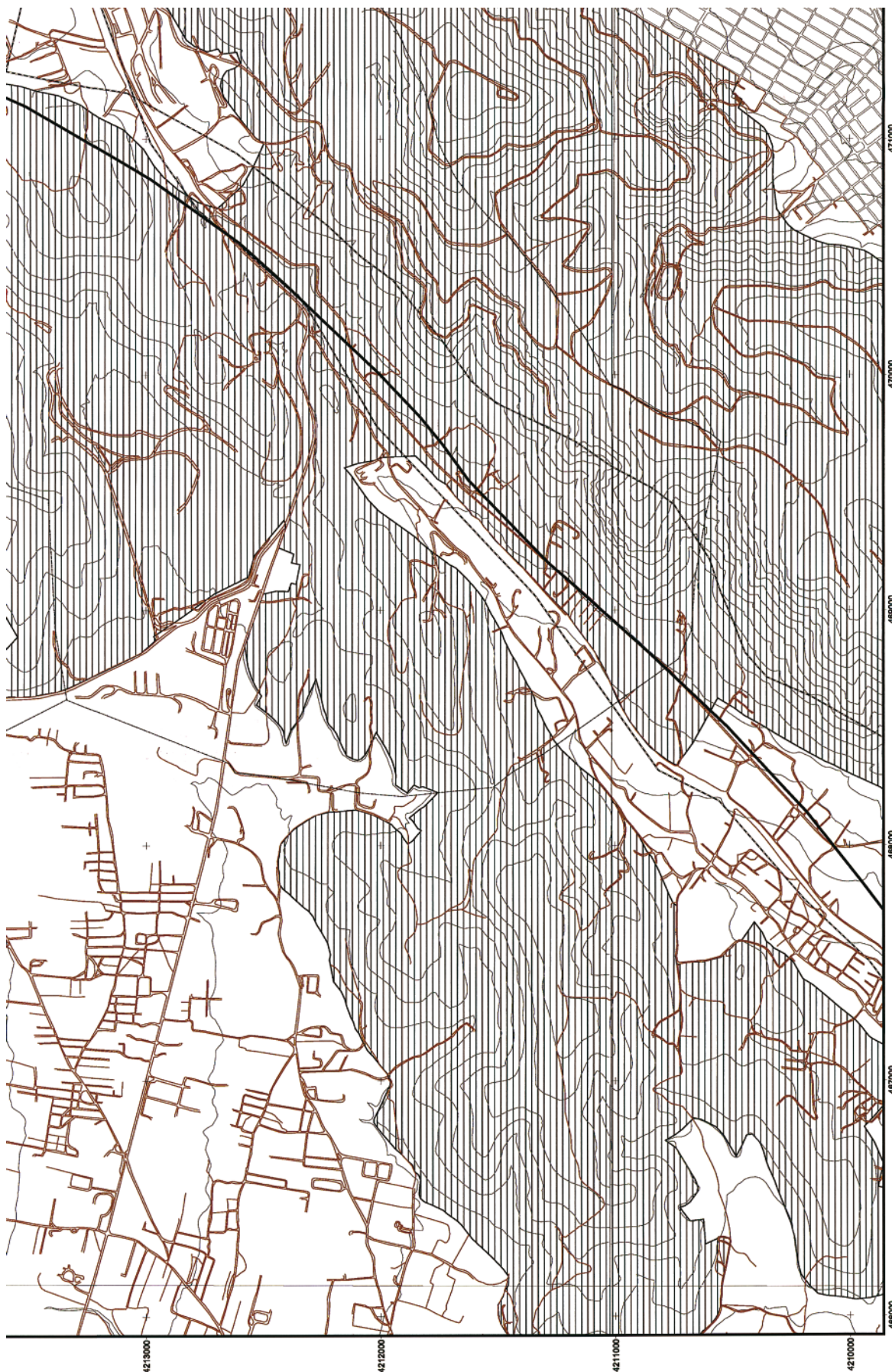






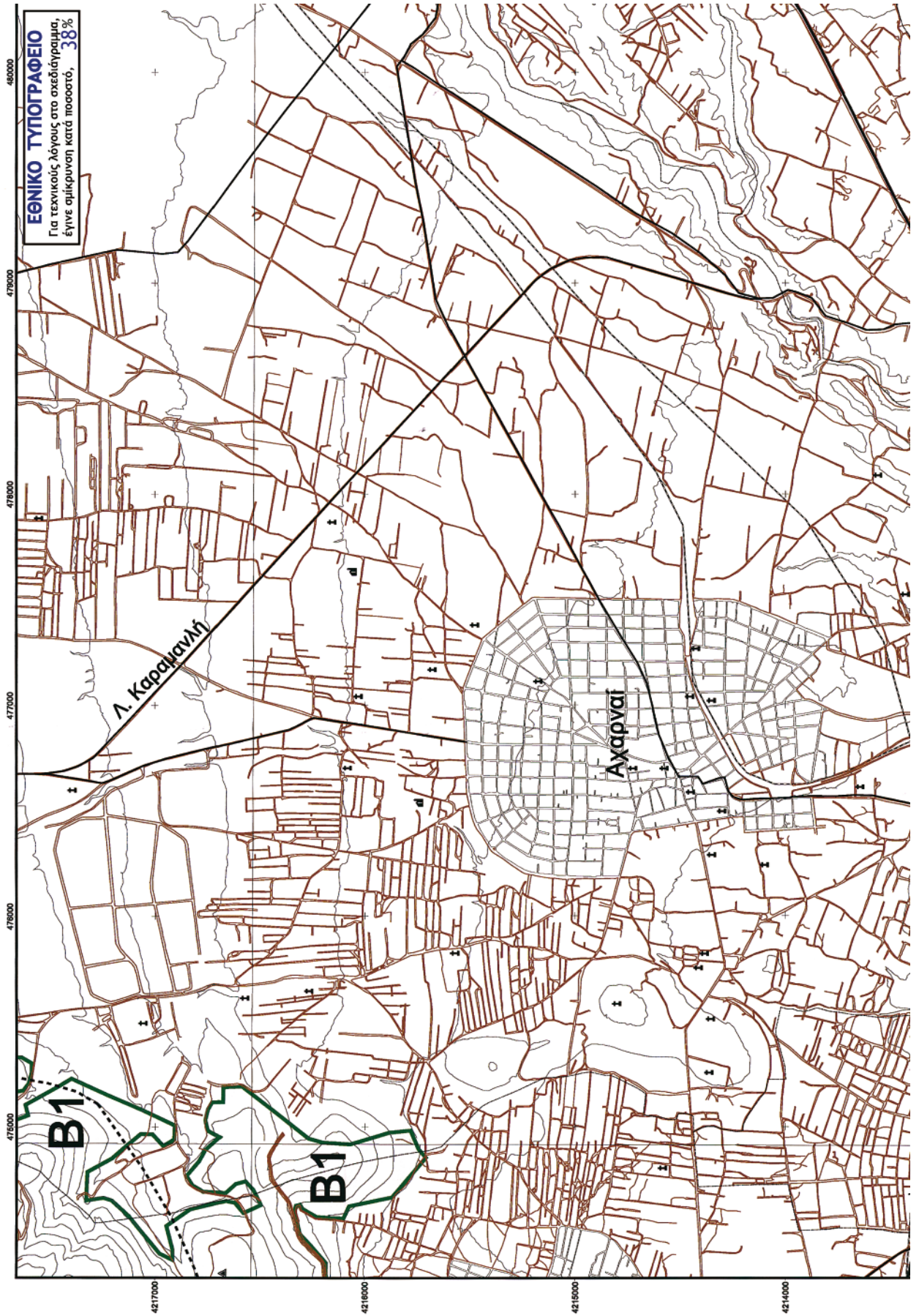
 <p><b>ΟΡΓΑΝΙΣΜΟΣ</b> ΠΡΩΤΟΚΟΙΝΟΥ ΣΧΟΛΙΟΥ Κ. ΑΘΗΝΑΣ ΠΡΟΣΤΑΣΙΑΣ ΠΕΡΙΒΑΛΛΟΝΤΟΣ</p>	
<p><b>ΖΩΝΗ ΠΡΟΣΤΑΣΙΑΣ ΟΡΕΙΝΟΥ ΟΥΚΟΥ ΠΑΡΗΘΩΣ</b></p>	
<p>ΘΕΜΑ / ΠΡΟΤΑΣΗ</p>	<p>Αρ.Σχ. 644/0</p>
<p><b>ΥΠΟΜΟΝΗΜΑ</b></p> <p>Μενή Εκκλησία Φρούριο Ρήματα Όριο Νερού Ακτής Όριο Δήμων κ. Κωνσταντινούπολης Τοιχία Ακροπόλεως Κύριο Οδικό Δίκτυο Δ. Περιφερειακή Αυτοκινητόδρομος ( Πρώτη ) Μονοπάτια Υπερχυσαυτα Σιδηροδρόμ. Γραμμή</p>	
<p>Όριο κτήματος Ταπεινού εντός ζώνης Β4</p> <p>Επιστημονική Έρευνα-Οριοθετημένη Περιοχή</p> <p>Υπαίθρια-αναψυχή-επιστημονική έρευνα-περιβαλλοντική ενημέρωση</p> <p>Αναψυχή-υπαίθριας αθλητικής δραστηριότητας εδωλγίας-περιβάλλον, καταδύσεις</p> <p>Υπαίθρια αναψυχή - γαλαξία</p> <p>Αναψυχή - αθλητισμός - πολιτιστικές εκδηλ. ημερήσιες - περιβάλλον, καταδύσεις</p> <p>Αναψυχή - αθλητισμός - γαλαξία - περιβάλλον</p> <p>Κατοικία - αναψυχή</p> <p>Οριοίς προς σταθίου</p>	
<p><b>d</b> <b>z</b> <b>B4</b></p>	<p><b>A1</b> <b>A2</b> <b>B1</b> <b>B2</b> <b>B3</b> <b>B4</b> <b>Γ1</b> <b>Γ2</b></p>












 <p><b>ΟΡΓΑΝΙΣΜΟΣ ΡΥΘΜΙΣΤΙΚΟΥ ΣΧΕΔΙΑΣΜΟΥ ΑΘΗΝΑΣ</b> ΠΡΟΣΤΑΣΙΑΣ ΠΕΡΙΒΑΛΛΟΝΤΟΣ</p>	<p><b>ΖΩΝΗ ΠΡΟΣΤΑΣΙΑΣ ΟΡΕΙΝΟΥ ΟΤΚΟΥ ΠΑΡΗΘΑΣ</b></p>	
	<p>ΘΕΜΑ / ΠΡΟΤΑΣΗ</p>	<p>Αρ.Σχ. 64490</p>
<p><b>ΥΠΟΜΝΗΜΑ</b></p>		
<p><b>d</b></p>	<p>Μονή</p>	
<p><b>z</b></p>	<p>Εκκλησία</p>	
<p><b>M</b></p>	<p>Φρόρο</p>	
<p><b>Π</b></p>	<p>Ρέματα</p>	
<p><b>Ο</b></p>	<p>Όριο Νομού Αττικής</p>	
<p><b>Ο</b></p>	<p>Όρια Δήμων κ Κοινοτήτων</p>	
<p><b>Τ</b></p>	<p>Ταχεία Λαογραφία</p>	
<p><b>Κ</b></p>	<p>Κύριο Οδικό Δίκτυο</p>	
<p><b>Δ</b></p>	<p>Δ. Περιφερειακή Αιγιάλας (Πρόταση)</p>	
<p><b>Μ</b></p>	<p>Μονοπάτια</p>	
<p><b>Υ</b></p>	<p>Υπάρχουσα Στήριξη Γραμμή</p>	
<p><b>Β4</b></p>	<p>Όριο επίψατος Τετάρτου εντός ζώνης Β4</p>	
<p><b>A1</b></p>	<p>Επιστημονική Έρευνα - Οριοθετημένη Περιοχή</p>	
<p><b>A2</b></p>	<p>Υποβρα - αναγωγή - επιστημονική έρευνα - περιβαλλοντική επιμέλεια</p>	
<p><b>B1</b></p>	<p>Αναγωγή - υποβρα - αθηναϊκή πολιτιστικής κληρονομιάς - περιβάλλον - αποκατάσταση</p>	
<p><b>B2</b></p>	<p>Υποβρα αναγωγή - γεωργία</p>	
<p><b>B3</b></p>	<p>Αναγωγή - αθηναϊκός - πολιτιστικής κληρονομιάς - περιβάλλον - αποκατάσταση</p>	
<p><b>B4</b></p>	<p>Αναγωγή - αθηναϊκός - γεωργία - περιβαλλοντική</p>	
<p><b>Γ1</b></p>	<p>Καταστά - αναγωγή</p>	
<p><b>Γ2</b></p>	<p>Οριοτός εντός σχεδίου</p>	

