

ΕΛΛΗΝΙΚΗ ΔΗΜΟΚΡΑΤΙΑ
ΑΠΟΚΕΝΤΡΩΜΕΝΗ ΔΙΟΙΚΗΣΗ ΑΤΤΙΚΗΣ
ΠΕΡΙΦΕΡΕΙΑΚΗ ΕΝΟΤΗΤΑ ΑΝΑΤΟΛΙΚΗΣ ΑΤΤΙΚΗΣ
ΔΗΜΟΣ ΩΡΩΠΟΥ

ΕΠΙΧΕΙΡΗΣΙΑΚΟ ΠΡΟΓΡΑΜΜΑ
ΔΗΜΟΥ ΩΡΩΠΟΥ 2012 – 2014

Φάση Α΄ Στρατηγικός Σχεδιασμός

ΣΕΠΤΕΜΒΡΙΟΣ 2011

<u>ΕΙΣΑΓΩΓΗ.....</u>	<u>4</u>
<u>ΕΝΟΤΗΤΑ 1 ΣΤΡΑΤΗΓΙΚΟΣ ΣΧΕΔΙΑΣΜΟΣ.....</u>	<u>11</u>
ΚΕΦΑΛΑΙΟ 1.1 ΣΥΝΟΠΤΙΚΗ ΠΕΡΙΓΡΑΦΗ ΚΑΙ ΑΞΙΟΛΟΓΗΣΗ ΤΗΣ.....	11
ΥΦΙΣΤΑΜΕΝΗΣ ΚΑΤΑΣΤΑΣΗΣ	11
1.1.1. ΣΥΝΟΠΤΙΚΗ ΠΕΡΙΓΡΑΦΗ ΤΗΣ ΠΕΡΙΟΧΗΣ ΤΟΥ ΔΗΜΟΥ	11
Εισαγωγή.....	11
Βασικά χαρακτηριστικά, χωροταξική ένταξη και διοικητική οργάνωση	12
Περιβάλλον και ποιότητα ζωής.....	50
Κοινωνική πολιτική, παιδεία, πολιτισμός και αθλητισμός	89
Τοπική οικονομία και απασχόληση.....	99
Αναπτυξιακή φυσιογνωμία της περιοχής.....	109
Ανάλυση S.W.O.T. (Strengths- Weaknesses- Opportunities- Threats).....	111
1.1.2. ΣΥΝΟΠΤΙΚΗ ΠΕΡΙΓΡΑΦΗ ΚΑΙ ΑΞΙΟΛΟΓΗΣΗ ΤΗΣ ΥΦΙΣΤΑΜΕΝΗΣ ΚΑΤΑΣΤΑΣΗΣ ΤΟΥ ΔΗΜΟΥ ΚΑΙ ΤΩΝ ΝΟΜΙΚΩΝ ΤΟΥ ΠΡΟΣΩΠΩΝ, ΩΣ ΟΡΓΑΝΙΣΜΩΝ	114
Εισαγωγικά.....	114
Η εσωτερική λειτουργία του Δήμου Ωρωπού.....	114
Ανθρώπινο δυναμικό.....	118
Δημοτική περιούσια.....	125
Υφιστάμενα πληροφοριακά συστήματα και εργαλεία	125
Πιστοποιήσεις	126
Οικονομική κατάσταση του Δήμου Ωρωπού.....	127
Νομικά Πρόσωπα του Δήμου Ωρωπού.....	130
S.W.O.T. Ανάλυση των Υπηρεσιών του Δήμου Ωρωπού.....	147
Κρίσιμα ζητήματα.....	152
ΚΕΦΑΛΑΙΟ 1.2 ΣΤΡΑΤΗΓΙΚΗ ΤΟΥ ΔΗΜΟΥ ΚΑΙ ΑΝΑΠΤΥΞΙΑΚΕΣ.....	153

ΠΡΟΤΕΡΑΙΟΤΗΤΕΣ	153
1.2.1 ΣΤΡΑΤΗΓΙΚΗ ΤΟΥ ΔΗΜΟΥ	153
Αποστολή.....	153
Όραμα.....	153
Στρατηγικοί Στόχοι.....	154
Κατευθυντήριες Γραμμές.....	155
1.2.2 ΑΞΙΟΝΕΣ ΠΡΟΤΕΡΑΙΟΤΗΤΑΣ	156
Επιμέρους Μέτρα.....	156
Γενικοί Στόχοι.....	157
Ανάλυση των Γενικών Στόχων.....	161

ΕΙΣΑΓΩΓΗ

Σύμφωνα με τον Κώδικα Δήμων και Κοινοτήτων, οι ΟΤΑ-πρωτεύουσες νομών και εκείνοι που έχουν πληθυσμό άνω των 10.000 κατοίκων είναι υποχρεωμένοι να εκπονούν Επιχειρησιακό Πρόγραμμα. Το Επιχειρησιακό Πρόγραμμα ενός ΟΤΑ, αποτελεί την αποτυπωμένη έκφραση της στρατηγικής, των σκοπών και των στόχων του και το μέσο ανάπτυξης, ανάδειξης και προβολής του. Σε αυτό αποτυπώνονται ολοκληρωμένα και συστηματικά η παρούσα «επιχειρησιακή» κατάσταση του ΟΤΑ και αποτελεί το κρίσιμο εργαλείο προσδιορισμού των απαραίτητων «παραγόντων και συστατικών» της ανάπτυξής του και της χρονικής ακολουθίας τους για την υλοποίηση αυτών των παραγόντων και συστατικών.

Επίσης, το Επιχειρησιακό Πρόγραμμα, καθορίζει αντικειμενικά ποιοι θα πρέπει να είναι οι παράγοντες και οι στόχοι του ΟΤΑ, με γνώμονα τη δραστηριοποίηση του, (σημερινή και μελλοντική) και προσδιορίζει εάν είναι εφικτοί, βιώσιμοι και αποτελεσματικοί, κάτω από τις ιδιαίτερες συνθήκες που διαμορφώνουν σήμερα την Ελληνική και Ευρωπαϊκή Κοινωνία και Οικονομία.

Τέλος, το Επιχειρησιακό Πρόγραμμα αποτελεί επικοινωνιακά την ολοκληρωμένη και κωδικοποιημένη παρουσίαση της Στρατηγικής και των Στόχων του ΟΤΑ, ενισχύοντας το οικονομικό και κοινωνικό του προφίλ και κεντρίζοντας το ενδιαφέρον, τόσο στους συμμετέχοντες συντελεστές όσο και στους εν δυνάμει.

Το Επιχειρησιακό Πρόγραμμα αποτελεί τη βάση για την ανάπτυξη ενός Συστήματος Οργάνωσης και Διοίκησης με απώτερο σκοπό την ανάπτυξη και βελτίωση:

1. της οργάνωσης και διοίκησης,
2. των οικονομικών αποτελεσμάτων,
3. της ποιότητας και
4. της μέγιστης εξυπηρέτησης των πολιτών.

Τα οφέλη από την εκπόνηση και υλοποίηση ενός Επιχειρησιακού Προγράμματος είναι πολλαπλά. Κατ' αρχάς, το Επιχειρησιακό Σχέδιο αποτελεί το ολοκληρωμένο και συστηματοποιημένο «εγχειρίδιο» του ΟΤΑ, στο οποίο αναλύονται το εσωτερικό και εξωτερικό περιβάλλον του, η Στρατηγική και οι Στόχοι του, το Σχέδιο Δράσης για την εφαρμογή, υλοποίηση και ανάπτυξη τόσο των υφιστάμενων όσο και των νέων υπηρεσιών του και τέλος τα προβλεπόμενα μενέθη σε ένα μεσοπρόθεσμο ορίζοντα τεσσάρων ετών

Ειδικότερα, τα οφέλη από την εκπόνηση και υλοποίηση ενός Επιχειρησιακού Προγράμματος είναι τα παρακάτω:

- Πλήρης καταγραφή και ανάλυση της δομής και όλων των παρεχομένων υπηρεσιών του Δήμου, με σαφή διαχωρισμό των λειτουργιών, πόρων και συστημάτων και προσδιορισμό συγκριτικών/ στρατηγικών πλεονεκτημάτων και αδυναμιών και πιθανές ανάγκες οργανωτικών αλλαγών και αναδιαρθρώσεων.
- Πλήρης καταγραφή και ανάλυση του εξωτερικού περιβάλλοντος λειτουργίας του Δήμου, αφού η αντιμετώπιση ενός συνεχώς μεταβαλλόμενου περιβάλλοντος, (οικονομικού, κοινωνικού, τεχνολογικού, κλπ.), αποτελεί ίσως το σπουδαιότερο παράγοντα επιτυχίας ή αποτυχίας, δημιουργώντας ευκαιρίες ή απειλές.
- Επανεξέταση και αξιολόγηση της υπάρχουσας στρατηγικής του Δήμου, ώστε να διαπιστωθεί εάν είναι συμβατή με τις επιταγές του περιβάλλοντος και φυσικά αν μπορεί να υποστηριχθεί επαρκώς από τις λειτουργίες, τους πόρους και τα συστήματά του, προσδιορισμός εναλλακτικών στρατηγικών και χάραξη νέας στρατηγικής και επιχειρησιακών στόχων.
- Ανάπτυξη σχεδίων δράσης έτσι ώστε να εφαρμοστεί η νέα στρατηγική, με βάση τους στόχους, τις ενέργειες-δράσεις, τους απαιτούμενους πόρους και την ακριβή μορφή και περιεχόμενο.
- Τέλος, βασικό όφελος από την εκπόνηση του Επιχειρησιακού Προγράμματος, αποτελεί η διαμόρφωση του προς εκτέλεση προγράμματος και ο προσδιορισμός και ανάλυση των αποτελεσμάτων, δηλαδή το επιχειρησιακό εργαλείο της υλοποίησης.

Το Επιχειρησιακό Πρόγραμμα των ΟΤΑ περιλαμβάνει δράσεις που αναφέρονται:

- στην τοπική ανάπτυξη,
- στην οργάνωση των υπηρεσιών του ΟΤΑ, καθώς και

- στις δράσεις των Κοινοφελών Επιχειρήσεων, των Ανωνύμων Επιχειρήσεων, των Νομικών Προσώπων και των Ιδρυμάτων του ΟΤΑ.

Από το 2007 και μετά, καμία δράση δεν θα μπορεί να υλοποιηθεί εάν δεν προβλέπεται στο Επιχειρησιακό Πρόγραμμα του ΟΤΑ. Το γεγονός αυτό αναδεικνύει την σπουδαιότητα της κατάλληλης προετοιμασίας των ΟΤΑ για την εκπόνηση του Επιχειρησιακού τους Προγράμματος προκειμένου να ενταχθούν σε αυτό όλα τα αναγκαία έργα που πρέπει να υλοποιηθούν σε διάστημα μιας τετραετίας.

Το Επιχειρησιακό Πρόγραμμα καταρτίζεται μέσα στο πρώτο εξάμηνο κάθε νέας δημοτικής περιόδου (για την παρούσα δημοτική περίοδο έχει δοθεί παράταση έως τις 30/09/2011) και υπάρχει η δυνατότητα της επικαιροποίησης του μετά τα δύο πρώτα χρόνια. Μετά την εκπόνηση του Επιχειρησιακού Προγράμματος και την έγκρισή του από την Περιφέρεια, αυτό στη συνέχεια εξειδικεύεται σε:

A) Ετήσιο Πρόγραμμα Δράσης του ΟΤΑ, μέρος του οποίου αποτελεί το ετήσιο Τεχνικό Πρόγραμμα

B) Ετήσια Προγράμματα Δράσης:

- των Κοινοφελών Επιχειρήσεων
- των Ανωνύμων Εταιρειών
- των ΝΠΔΔ και
- των Ιδρυμάτων.

Όπως διαπιστώνεται, παράλληλα με το Επιχειρησιακό Πρόγραμμα του ΟΤΑ καταρτίζεται και το Επιχειρησιακό Πρόγραμμα της Κοινοφελούς Επιχείρησης το οποίο αποτελεί μέρος του συνολικού Επιχειρησιακού Προγράμματος του ΟΤΑ. Όπως στην περίπτωση του ΟΤΑ, έτσι και στην Κοινοφελή Επιχείρηση, καμία δράση δεν μπορεί να υλοποιηθεί από αυτή εάν δεν περιλαμβάνεται στο Επιχειρησιακό της Πρόγραμμα.

Νομικό Πλαίσιο

Ο Δήμος Ωρωπού σύμφωνα με:

α) Τα άρθρα 203-207 του Κώδικα Δήμων και Κοινοτήτων του Ν.3463/2006 (Α΄ 114).

β) Την παράγραφο 1 του άρθρου 266 του ν. 3852/2010 (ΦΕΚ Α΄87/07.06.2010) «Νέα Αρχιτεκτονική της Αυτοδιοίκησης και της Αποκεντρωμένης Διοίκησης- Πρόγραμμα Καλλικράτης», όπως τροπ. με την παράγραφο κα΄ του άρθρου 18 του ν.3870/2010 (ΦΕΚ Α΄138/9.8.2010).

γ) Την Εγκύκλιο 45/2006 ΥΠ.ΕΣ.Δ.Δ.Α. (Α.Π. 58939-25/10/2006).

δ) Την 18183/02-04-2007 Υπουργική Απόφαση «Περιεχόμενο, δομή και τρόπος υποβολής των επιχειρησιακών προγραμμάτων των Οργανισμών Τοπικής Αυτοδιοίκησης (Ο.Τ.Α.) Α΄ βαθμού» (Β΄534) και (Β΄ 759) (διόρθωση σφάλματος).

ε) Την 45038/8-8-2007 Υπουργική Απόφαση «Τροποποίηση της υπ΄ αριθμ 18183/02-04-2007 Υπουργικής Απόφασης» (Β΄ 1613).

στ) Την 5694/03-02-2011 Υπουργική Απόφαση «Τροποποίηση της υπ΄ αριθμ 18183/02-04-2007 Υπουργικής Απόφασης»

ζ) Την εγκύκλιο 66/2007 ΥΠ.ΕΣ.Δ.Δ.Α. (Α.Π. 50837/14-09-2007).

η) Το Προεδρικό Διάταγμα 185/2007 (Α΄ 221) «Όργανα και διαδικασία κατάρτισης, παρακολούθησης και αξιολόγησης των επιχειρησιακών προγραμμάτων των Οργανισμών Τοπικής Αυτοδιοίκησης (Ο.Τ.Α.) α΄ βαθμού»(Α΄221).

θ) Οδηγό κατάρτισης Επιχειρησιακού Προγράμματος Δήμου.

ι) Την 264./2011 Απόφαση Δημάρχου για τον ορισμό διεπιστημονικής ομάδας έργου για την κατάρτιση του Επιχειρησιακού Προγράμματος,

έχει προχωρήσει στην εκπόνηση του Επιχειρησιακού Προγράμματος του Δήμου Ωρωπού.

Συγκρότηση της Διεπιστημονικής Ομάδας Έργου

Για τη σύνταξη του Ε.Π. ο Δήμος Ωρωπού με την υπ΄ αριθμ. 264/2011 απόφαση του Δημάρχου, της 28/07/2011 συνέστησε Διεπιστημονική Ομάδα Έργου (ΔΟΕ) από υπαλλήλους των υπηρεσιών του Δήμου και μέλη των οργάνων διοίκησης.

Η ΔΟΕ αποτελείται από τους:

- Ηλιάσκος Ευάγγελος, Αντιδήμαρχος Τεχνικών Υπηρεσιών, Πολεοδομίας & Πολεοδομικών Εφαρμογών Ωρωπού
- Χρήστου Σπύρος, Διευθυντής Οικονομικού Δήμου Ωρωπού
- Καρίνος Ζώης, Διευθυντής Τεχνικών Υπηρεσιών Δήμου Ωρωπού
- Λάτσας Σταμάτιος, Μηχανολόγος Μηχανικός Δήμου Ωρωπού
- Γκρέμος Λεωνίδα, Εκπρόσωπος Κ.Ε.Δ.Ω. Δήμου Ωρωπού

Στρατηγικός Σχεδιασμός

- Καμπιώτης Διονύσιος, Εκπρόσωπος Ν.Π.Δ.Δ. Πολιτισμού Περιβάλλοντος και Λειτουργίας Παιδικών και Βρεφονηπιακών Σταθμών Δήμου Ωρωπού

Σύμφωνα με το Π.Δ. 185/2007: «Ο Δήμαρχος έχει τη γενική εποπτεία της προόδου των εργασιών της ομάδας».

Η επιλογή του κ. Ηλιάσκου ως Προέδρου της ΔΟΕ έγινε με γνώμονα τη σημαντική εμπειρία που κατέχει σε θέματα Τοπικής Αυτοδιοίκησης, όπως επίσης και για την τρέχουσα ενασχόλησή του ως Αντιδήμαρχος Τεχνικών Υπηρεσιών του Δήμου, αφού είναι προφανές ότι το σημαντικότερο μέρος του Επιχειρησιακού Σχεδίου βασίζεται στον προγραμματισμό και την υλοποίηση έργων.

Προγραμματισμός του έργου

Η μεθοδολογία που ακολουθείται για την εκπόνηση του ΕΠ, βασίζεται στην ανάγκη επίτευξης του τελικού αποτελέσματος, που αφορά στη σύνταξη και αποδοχή ενός προγραμματισμού που ανταποκρίνεται στην υφιστάμενη κατάσταση και που μπορεί να λειτουργήσει μέσα στα πλαίσια τόσο της θεσμικής κατοχύρωσης, όσο και των χρηματοδοτικών δυνατοτήτων που παρέχονται.

Η μεθοδολογία που ακολουθήθηκε για την κατάρτιση της Α΄ φάσης του Επιχειρησιακού Προγράμματος, περιέλαβε τα ακόλουθα βήματα:

1. Συναντήσεις και επισκέψεις στο Δήμο για την ανάλυση της υφιστάμενης κατάστασης
2. Αξιολόγηση της υφιστάμενης κατάστασης στο Δήμο Ωρωπού
3. Διερεύνηση δραστηριοτήτων εθνικού σχεδιασμού στα πλαίσια του ΕΣΠΑ 2007 -2013
4. Καθορισμός στρατηγικής και πλαισίου προγραμματισμού για τον καθορισμό του επιχειρησιακού προγραμματισμού Δήμου Ωρωπού

Η παρούσα υποβάλλεται στα πλαίσια της αξιολόγησης και της διαβούλευσης των δεδομένων από το Δήμο Ωρωπού, οπότε και θα ακολουθήσει η σύνταξη και υποβολή της Β΄ φάσης που περιλαμβάνει τον προγραμματισμό των δράσεων, το χρονοδιάγραμμα ετοιμότητας των προτάσεων και τη σύνταξη Δελτίων Προγραμματισμού, προκειμένου να υπάρχει ετοιμότητα στα πλαίσια του επιχειρησιακού σχεδιασμού του Δήμου Ωρωπού.

Ο κ. Δήμαρχος και η ΔΟΕ προχώρησαν στον προγραμματισμό του έργου, οι φάσεις του οποίου έχουν ως εξής¹:

¹ Ο προγραμματισμός είναι ενδεικτικός και θα επικαιροποιηθεί με την ολοκλήρωση της διαδικασίας έγκρισης του Επιχειρησιακού Προγράμματος

ΦΑΣΕΙΣ	ΕΝΑΡΞΗ	ΛΗΞΗ
Προετοιμασία και Οργάνωση	01-07-2011	31-07-2011
Στρατηγικός Σχεδιασμός	01-08-2011	19-09-2011
Διαδικασίες Διαβούλευσης	24-09-2011	04-10-2011
Επιχειρησιακός και Οικονομικός Προγραμματισμός	05-10-2011	19-10-2011
Ολοκλήρωση, έγκριση και Υποβολή του Ε.Π.	20-10-2011	31-10-2011

Αξιοσημείωτο είναι το γεγονός ότι ο χρόνος δημόσιας διαβούλευσης που προβλέπεται στο χρονοδιάγραμμα είναι μεγαλύτερος από το χρόνο που απαιτείται από το νόμο. Ο λόγος είναι ότι η δημοτική αρχή έδωσε μεγάλη σημασία στη δημοσιότητα και οι κάτοικοι και φορείς της περιοχής συμμετείχαν ενεργά με προτάσεις τους στη δημιουργία του Επιχειρησιακού Προγράμματος.

Παρουσίαση των διαδικασιών διαβούλευσης

- Δημοτικό Συμβούλιο
- Δημόσια συζήτηση
- Θεματικές συναντήσεις

Διατύπωση των αρχικών κατευθύνσεων της Δημοτικής Αρχής

Η Δημοτική Αρχή δια του δημάρχου Ωρωπού έχει ως σκοπό να υλοποιήσει ή να θέσει τα θεμέλια για την υλοποίηση (στην περίπτωση που απαιτείται χρονικό διάστημα μεγαλύτερο της περιόδου αναφοράς του ΕΠ) για κάθε δράση που:

- έχει δεσμευθεί να πραγματοποιήσει (δια του προεκλογικού της προγράμματος)
- έχει αναγνωρίσει ως ανάγκη στο διάστημα της θητείας της
- τίθεται ως προτεραιότητα από τους δημότες της περιοχής

Για την επίτευξη των ανωτέρω ο Δήμος Ωρωπού εκτός της τακτικής χρηματοδότησης και των ιδίων πόρων θα αντλήσει κεφάλαια από όλες τις δυνατές πηγές οι οποίες ενδεικτικά είναι ΣΔΙΤ, ΕΣΠΑ, αξιοποίηση ακίνητης περιουσίας, χορηγικοί πόροι, εθνικοί αναπτυξιακοί πόροι, κοινοτικά προγράμματα απ' ευθείας από την ΕΕ, πρωτοβουλία Jessica.

Το Επιχειρησιακό Πρόγραμμα 2012-2014 του Δήμου Ωρωπού έχει σκοπό να θέσει τα στρατηγική και το πρόγραμμα για την υλοποίηση του οράματος που έχει η Δημοτική Αρχή για το Δήμο Ωρωπού ως οργανισμό και για τους πολίτες της περιοχής. Το όραμα περιγράφει την προοπτική ανάπτυξης και το στρατηγικό προορισμό του Δήμου Ωρωπού, τον οποίο θα προσεγγίσει με την εφαρμογή της στρατηγικής που θα επιλέξει και με την ευρύτερη δυνατή συναίνεση. Οι γενικοί στρατηγικοί στόχοι του Επιχειρησιακού Προγράμματος αφορούν :

- Στην προώθηση της οικονομικής, κοινωνικής και πολιτιστικής ανάπτυξης της περιοχής
- Στην ικανοποίηση των αναγκών των αποδεκτών των υπηρεσιών που παρέχει ο Δήμος και τα Νομικά του Πρόσωπα
- Στην αναβάθμιση της λειτουργίας των υπηρεσιών και των οργάνων τους
- Στην ανάπτυξη του ανθρώπινου δυναμικού και της υλικοτεχνικής υποδομής
- Στη βελτίωση της οικονομικής κατάστασης

Προϋπολογισμός

Για τη σύνταξη του Επιχειρησιακού Προγράμματος θα δαπανηθεί το ποσό των 18,450 € (συμπεριλαμβανομένου του ΦΠΑ) για την παροχή συμβουλευτικών Υπηρεσιών. Το ποσό αυτό θα καλυφθεί από πόρους του Δήμου Ωρωπού. Για το σκοπό αυτό εγκρίθηκε δαπάνη και διατέθηκε πίστωση σύμφωνα με την 190/2011 απόφαση της Οικονομικής Επιτροπής

Ενημέρωση του προσωπικού των υπηρεσιών και των ΝΠ του Δήμου

Η στελέχωση της ομάδας Έργου έχει γίνει με γνώμονα τη συμμετοχή όλων των τμημάτων – υπηρεσιών του Δήμου. Τα στελέχη που συμμετέχουν στην Ομάδα Έργου έχουν την αρμοδιότητα και ευθύνη της ενημέρωσης του προσωπικού του Δήμου Ωρωπού με το οποίο συνεργάζονται σε καθημερινή βάση. Αντίστοιχη ευθύνη ενημέρωσης έχουν και τα στελέχη τα οποία εργάζονται στα Νομικά Πρόσωπα του Δήμου.

Η ενημέρωση του προσωπικού του Δήμου, των Νομικών Προσώπων του και της Δημοτικής Επιχείρησης είναι θέμα ζωτικής σημασίας διότι :

- Θα συμμετέχουν στη σύνταξη του επιχειρησιακού προγράμματος, είτε παρέχοντας στοιχεία, είτε δίνοντας την πληροφόρηση στη ΔΟΕ σχετικά με τα προβλήματα και τις ανάγκες των δημοτών (αφού αυτοί είναι που έρχονται σε καθημερινή επαφή μεταξύ τους)

- Θα συμμετέχουν στην επικοινωνία των βασικών αρχών, στόχων και προτεραιοτήτων του ΕΠ στους δημότες, όταν αυτό ολοκληρωθεί
- Θα συμμετέχουν στην υλοποίηση και στην επικαιροποίηση του ΕΠ στα χρόνια που ακολουθούν.

Παρουσίαση του τρόπου με τον οποίο συμμετείχαν οι υπηρεσίες και τα Νομικά πρόσωπα του Δήμου στην εκπόνηση του Ε.Π.

Οι υπηρεσίες και τα νομικά πρόσωπα του Δήμου συμμετείχαν ενεργά στην υλοποίηση της παρούσας μελέτης. Πραγματοποιήθηκαν συνεντεύξεις με τους προϊσταμένους των υπηρεσιών και των Νομικών Προσώπων, όπως επίσης και παρουσιάσεις στα στελέχη. Σκοπός ήταν να ληφθεί υπόψη η άποψη που έχουν σχετικά με μέλλον του Δήμου και της περιοχής γενικότερα τα στελέχη που πρόκειται να κληθούν να υλοποιήσουν του Επιχειρησιακό Σχέδιο.

ΕΝΟΤΗΤΑ 1 ΣΤΡΑΤΗΓΙΚΟΣ ΣΧΕΔΙΑΣΜΟΣ

ΚΕΦΑΛΑΙΟ 1.1 ΣΥΝΟΠΤΙΚΗ ΠΕΡΙΓΡΑΦΗ ΚΑΙ ΑΞΙΟΛΟΓΗΣΗ ΤΗΣ

ΥΦΙΣΤΑΜΕΝΗΣ ΚΑΤΑΣΤΑΣΗΣ

1.1.1. ΣΥΝΟΠΤΙΚΗ ΠΕΡΙΓΡΑΦΗ ΤΗΣ ΠΕΡΙΟΧΗΣ ΤΟΥ ΔΗΜΟΥ

Εισαγωγή

Στην παράγραφο που ακολουθεί παρατίθενται στοιχεία σχετικά με το Δήμο Ωρωπού. Τα στοιχεία συγκρίνονται, όπου αυτό είναι εφικτό, με αντίστοιχα στοιχεία της Περιφερειακής Ενότητας Αττικής, της Αποκεντρωμένης Διοίκησης Αττικής και της χώρας. Σκοπός δεν είναι η στείρα παράθεση πλήθους δεδομένων, αλλά μέσω των στοιχείων που παρατίθενται να τεκμηριωθεί η ανάγκη για την εκτέλεση συγκεκριμένων έργων και δράσεων που δεν αντιτίθενται στη φυσιογνωμία του Δήμου, εντάσσονται τόσο στη γενικότερη κοινωνική και οικονομική κατάσταση, όσο και στην αναπτυξιακή φιλοσοφία της Δημοτικής Αρχής.

Οι πίνακες και τα διαγράμματα που παρατίθενται έχουν παραχθεί, μετά από επεξεργασία στοιχείων της Εθνική Στατιστική Υπηρεσία Ελλάδος (ΕΣΥΕ – www.statistics.gr), εκτός αν υπάρχει διαφορετική αναφορά.

Στους πίνακες και στα διαγράμματα αναφέρεται οι Δημοτικές και Τοπικές Κοινότητες (πρώην ΟΤΑ) αναφέρονται αλφαβητικά.

Βασικά χαρακτηριστικά, χωροταξική ένταξη και διοικητική οργάνωση

Ιστορία²

Κατά την αρχαιότητα η περιοχή του Ωρωπού ήταν ανεξάρτητο κέντρο του Κοινού των Βοιωτών ή υποτελές στην Τανάγρα. Μετά τον πόλεμο των Αθηναίων κατά των Βοιωτών και των Χαλκιδέων (506 π. Χ.), περιήλθε στους Αθηναίους, μέχρι τα τέλη του Πελοποννησιακού Πολέμου (412) οπότε περιήλθε ξανά στους Βοιωτούς που τον κατέστρεψαν (402 π. Χ.). Τον ξαναπήραν οι Αθηναίοι και επανίδρυσαν στην πόλη (373 π. Χ.) στην θέση όπου παρέμεινε μέχρι τα βυζαντινά χρόνια. Η κατοχή του Ωρωπού ήταν μεταβλητή και αμφισβητήσιμη. Την εποχή του Φιλίππου Β' δόθηκε στους Αθηναίους και στα ρωμαϊκά χρόνια ήταν ανεξάρτητο διαμέρισμα της Αττικής.

Αρχικώς ο Ωρωπός λεγόταν Γραία, η περιοχή του Γραϊκή κι οι κάτοικοι του Γραής ή Γραίοι. Άποικοι της Γραίας εγκαταστάθηκαν στην Κάτω Ιταλία μαζί με Ευβοείς και από αυτούς οι Ρωμαίοι ονόμασαν όλους τους Έλληνες Graeci. Ως δήμος ανήκε στην Πανδιονίδα φυλή και φημίζονταν ως "άπληστοι" (Δικαίαρχος)

Η θέση του αρχαίου Ωρωπού ήταν κοντά στο λιμάνι, εκεί που είναι σήμερα η Σκάλα Ωρωπού, όπου παρατηρούνται και σήμερα αρχαία λείψανα. Στο δυτικό σημείο έχει λείψανα λιμενοβραχίονα μέσα στη θάλασσα. Η αρχαία ακρόπολή της ήταν στον σημερινό Προφήτη Ηλία (λόφος Λομπέρδι).

Η αγκάλη του Ωρωπού λεγόταν Δελφίνιον και προς ανατολάς λεγόταν Ψαφίς, στη σημερινή θέση Ρεβυθιά των Αγίων Αποστόλων(Καλάμου). Ψαφίδες ήταν οι κάτοικοι που ανήκαν στο δήμο της Αιαντίδος φυλής. Το ιερό των Ωρωπιέων ήταν το Αμφιάρειο μαντείο του μάντη Αμφιαράου, τον οποίο κατά την παράδοση κατάπιε η γη και τιμήθηκε ως πολιούχος θεός. Το μαντείο ανακαλύφθηκε το 1884 και αποτελεί ένα από τα σημαντικότερα ιερά της Αττικής.

Ο αρχαίος Ωρωπός, ονομασία που παρέμεινε αναλλοίωτη στην περιοχή έως σήμερα, εντοπίζεται από τους αρχαιολόγους στη θέση του σημερινού οικισμού Σκάλας Ωρωπού – Ν. Παλατίων.

Το μετέπειτα όνομα Ωρωπός, κατά νεότερη ιστορική άποψη, δεν είναι παρά η ερετριακή μορφή του ονόματος Ασωπός, ενδεικτικό της μεγάλης σημασίας του ποταμού που έδωσε το όνομά του και στην πόλη.

Ο Ωρωπός υπήρξε στα αρχαία χρόνια λιμάνι με ιδιαίτερη σημασία για την επικοινωνία με την απέναντι Εύβοια, ειδικά για τους Αθηναίους για τους οποίους η Εύβοια αποτελούσε την κύρια πηγή σιτηρών. Για αιώνες αποτέλεσε αιτία διαμάχης ανάμεσα στους Ερετριείς, τους Βοιωτούς και τους Αθηναίους, στην κυριαρχία των τελευταίων δε πέρασε σχεδόν οριστικά μετά τον 5ο αιώνα. Αποτέλεσμα αυτού ήταν ο Ωρωπός να γνωρίσει σπάνιες και βραχύβιες περιόδους αυτονομίας.

² <http://1tee-skalas.att.sch.gr/>

Η ιστορία του Ωρωπού κατά την αρχαιότητα είναι δυνατό να σκιαγραφηθεί με βάση τα χωρία των αρχαίων συγγραφέων και πιο άμεσα με τις επιγραφές του Αμφιαράειου, τόπου αρχαίας λατρείας που λόγω της σπουδαιότητάς του αποτελούσε έως και την όψιμη εποχή σημείο αναφοράς για την ευρύτερη περιοχή.

Ωστόσο, σχετικά πρόσφατες επιφανειακές αρχαιολογικές έρευνες αποκάλυψαν ευρήματα ενδεικτικά της κατοίκησης της περιοχής από την προϊστορική κιόλας περίοδο. Από αυτά διαπιστώθηκε η ύπαρξη μεσοελλαδικού συνοικισμού (1900-1550 π.Χ.) καθώς και μυκηναϊκού (1550-1100) ανατολικά των Νέων Παλατίων. Επίσης τελευταία ευρέθηκαν μυκηναϊκά λείψανα και στο κεντρικό τμήμα του οικισμού του «παλαιού» Ωρωπού που αναπτύχθηκε κατά τους βυζαντινούς χρόνους.

Από τις επόμενες ιστορικές φάσεις, πρωτογεωμετρική, γεωμετρική, και αρχαϊκή, στοιχεία κατοίκησης εντοπίστηκαν στη Σκάλα Ωρωπού, όπου στην περιοχή κοντά στον χώρο του νέου Γυμνασίου ανακαλύφθηκαν ερείπια οικισμού του 8ου αιώνα π.Χ. (γεωμετρική εποχή), που κρίνεται από αρχαιολόγους ως ο καλύτερα σήμερα σωζόμενος στην Αττική.

Στη βυζαντινή εποχή η περιοχή του Ωρωπού ήταν αγροτικό κέντρο με αρκετή ζωντάνια, όπως διαπιστώνεται από τα βυζαντινά κατάλοιπα και κυρίως τις υπέροχες τοιχογραφίες που βρίσκονται στο Βυζαντινό Μουσείο Αθηνών.

Η επικράτηση του χριστιανισμού επέφερε τη βαθμιαία εξαφάνιση της αρχαίας θρησκείας. Έτσι ο Ωρωπός χάνει την παλιά αίγλη που είχε λόγω του Αμφιαράειου και πέφτει σε σχετική αφάνεια. Στη θέση της παρηνκμασμένης αρχαίας πόλης χτίζεται ο παλαιοχριστιανικός και πρωτοβυζαντινός Ωρωπός, όπως μαρτυρούν σωζόμενα ερείπια (κτίρια και μια βασιλική), νομίσματα και τάφοι. Ο νέος οικισμός υπήρξε πολύ μικρότερος σε σημασία και μέγεθος από τον αρχαίο.

Στη συνέχεια, κατά τη διάρκεια των βυζαντινών πάντα χρόνων, παρατηρείται η πλήρης εγκατάλειψη της παραλιακής πόλης από το μεγαλύτερο μέρος του πληθυσμού της. Οι λίγοι σχετικά κάτοικοί της, στην πλειονότητα τους γεωργοί και κτηνοτρόφοι, συγκεντρώνονται σε δύο μικρούς οικισμούς στο εσωτερικό της κοιλάδας του Ωρωπού που αντικατέστησαν την αρχαία πόλη. Αυτοί σήμερα αποτελούν τους οικισμούς του Ωρωπού, που διατήρησε ανά τους αιώνες το αρχαίο όνομα, και του Συκαμίνου, όπου τον 12ο αιώνα, λόγω της κομβικής του θέσης, έκτισαν οι Φράγκοι ιππότες το ομώνυμο φρούριο.

Στα 1456 οι Τούρκοι καταλαμβάνουν την Αθήνα και το 1458 το φρούριο του Συκάμινου. Επί Τουρκοκρατίας η ευρύτερη περιοχή Ωρωπού και του Συκάμινου ανήκε σε δύο τσιφλίκια: το ένα του «Συκάμινου», που περιλάμβανε όλη την έκταση της σημερινής Κοινότητας, και το άλλο του «Ωρωπού», που περιλάμβανε, εκτός από την έκταση του σημερινού Δήμου Ωρωπού, και τις περιοχές του Μαρκόπουλου Ωρωπού και της Μαλακάσας, με τα όριά του να εκτείνονται από τη θάλασσα ως τον Αγ. Μερκούριο, νότια της Ε.Ο. Αθηνών-Λαμίας.

Με την απελευθέρωση της Ελλάδας, τα δυο τσιφλίκια, του «Συκάμινου» και του «Ωρωπού», αγοράστηκαν από τον Ιωάννη Παπαρηγόπουλο. Στη συνέχεια το μεν «Κτήμα Ωρωπού» πουλήθηκε στον Ανδρέα Συγγρό το 1875, το δε άλλο, του Συκαμίνου, περιήλθε, με διαδοχικές τμηματικές πωλήσεις μεταξύ 1894-1926, κατά τα 7/10 στην ιδιοκτησία του Αναγκαστικού Συνεταιρισμού Συκάμινου που το αποτελούσαν 5 οικογένειες, και κατά τα 3/10 στο Συνεταιρισμό Προσφύγων από τα Βρούλα της Μ. Ασίας.

Κατά την επανάσταση στην περιοχή έγιναν μάχες μεταξύ Ελλήνων και Τούρκων. Στις αρχές του Ιουλίου 1824, ο Ομέρ μπέης της Καρύστου με 3.000 χιλιάδες στρατιώτες, εκ των οποίων 2.000 ήσαν γενίτσαροι, λεηλάτησε την περιοχή και πολέμησε με 600 Έλληνες υπό τον Γκούρα. Αργότερα έγινε βάση ανεφοδιασμού των Τούρκων και το 1829, όταν οι Έλληνες επιχείρησαν ανακατάληψη της Στερεάς Ελλάδας, έγιναν εδώ συγκρούσεις με τους Τούρκους.

Μετά την απελευθέρωση, έγινε δήμος με όλα τα γύρω χωριά (Σάλεσι, Κάλαμος, Άγιοι Απόστολοι, Μαλακάσα, Μπούγα, Μαρκόπουλο, Μήλεσι, Συκάμινο, Χαλκούτσι, Ωρωπός, Σκάλα). Το 1912 καταργήθηκε ο Δήμος Ωρωπιέων και δημιουργήθηκαν κοινότητες, όπως της Σκάλα Ωρωπού. Εμπρός στον μόλο της Σκάλας υπάρχει μαρμάρινη πλάκα, την οποία εντοίχισε ο Παπαρηγόπουλος το 1915.

Το 1912 καταργήθηκε ο ενιαίος Δήμος Ωρωπιέων και δημιουργήθηκαν σχεδόν ισάριθμες κοινότητες που αντιπροσώπευαν ομάδες πληθυσμού κοινής καταγωγής, πρόσφυγες από την Μ. Ασία και γηγενείς.

Ιστορικό Κοινοτήτων³

Οι οικισμοί Αυλώνα, Ωρωπός, Συκάμινο, Σκάλα Ωρωπού, Χαλκούτσι, Μαλακάσα, Μήλεσι, Μαρκόπουλο, Κάλαμος τον 19ο αιώνα, μετά την παλιγγενεσία, αποτέλεσαν τελικά τον δήμο Πειραιάς που το 1871 μετονομάστηκε δήμος Ωρωπού. Οι γεννήσεις που έχουν καταχωρηθεί στα μητρώα Αρρένων των παραπάνω οικισμών οι οποίοι με τον Νόμο ΔΝΖ'/1912 αποτέλεσαν ανεξάρτητες κοινότητες είναι η ουσιαστικότερη ιστορική πηγή αυτής της ανακοίνωσης.

Το έτος 1833 έγινε η πρώτη διαίρεση της χώρας σε διοικητικές περιφέρειες : 10 νομοί και 42 επαρχίες. Με το Β.Δ. 27-12 (8-1-1834) – 1833 σχηματίστηκαν οι δήμοι και με

³ Απόσπασμα της εισήγησης του Δημ. Καλλιέρη στο "8ο Συμπόσιο Ιστορίας και Λαογραφίας Αττικής" στο Μαρούσι το Μάιο του 1999. (Τα όρια μεταξύ Αττικής και Βοιωτίας και ο τώως δήμος Πειραιάς)

το Δ. 1-10-1835 (άρθρο 1) οι δήμοι Αττικής. Στο υπ' αριθμόν 80 φύλλο Εφημερίδος Κυβερνήσεως της 28-12-1836 (παράρτημα) δημοσιεύτηκε πίνακας διοικήσεων και υποδιοικήσεων με τους δήμους και τους οικισμούς. Μεταξύ των δήμων που περιλαμβάνονταν στη Διοίκηση Αττικής ήταν ο δήμος Πειραιάς με οικισμούς Κάλαμο, Μαρκόπουλο, Τσούρκα, Μπογιάτι, Κεραμίδι. Στην Διοίκηση Θηβών στον δήμο Τανάγρας εκτός από τους οικισμούς Τανάγρα, Μάντανι, Μπράτσι, Σχηματάρι και Ίνια εντάχθηκαν οι οικισμοί Κακοσάλεσι, Μπούγα, Κολετίτι, Ωρωπός, Συκάμινων, Μήλεσι, που σύντομα αποσπάστηκαν και εντάχθηκαν στο δήμο Πειραιάς ενώ τα Τσούρκα, το Μπογιάτι και το Κεραμίδι αποσπάστηκαν από το δήμο Πειραιάς και εντάχθηκαν στο δήμο Μαραθώνος.

Το 1840 στην Αττική ορισμένοι δήμοι συγχωνεύτηκαν και οι 10 έγιναν 8, επίσης και οι δήμοι της διοικήσεως Θηβών το 1841 από 9 έγιναν 7. Το 1843 ο Ωρωπός ορίστηκε έδρα του δήμου Πειραιάς με το νόμο ΚΕ΄/1845 ανακλήθηκε το Β.Δ. 20-6(2-7)-1836 << Περί διοικητικού διοργανισμού του Κράτους; (ΦΕΚ 28/21-6-1836) και διαιρέθηκε διοικητικά η επικράτεια σε 10 νομούς, 49 επαρχίες και σε δήμους προσδιορίζοντας στο καθένα την ανήκουσα σ' αυτό περιφέρεια. Ο δήμος Πειραιάς περιλάμβανε: Ωρωπό, Σκάλα Ωρωπού, Μαρκόπουλο, Κάλαμο, Μήλεσι, Σάλεσι, Μπούγα, Συκάμινο, μονή διατηρούμενη Καλολιβάδιο, διαλελυμένη Ζωοδόχος Πηγή.

Το 1871 ο δήμος Πειραιάς μετονομάστηκε δήμος Ωρωπού και η έδρα του δήμου μεταφέρθηκε στη Σκάλα Ωρωπού. Το 1880 διαλύθηκε η μονή Καλολιβάδο που ανήκε στη μονή Πεντέλης. Τα όρια μεταξύ Αττικής και Βοιωτίας από τον Κιθαιρώνα μέχρι τον Ωρωπό δεν υπήρξαν πάντα σταθερά, συγκεκριμένα, γι' αυτό και αποτέλεσαν αντικείμενο έρευνας από νεότερους και σύγχρονους ειδικούς ερευνητές.

Οι Ελευθερές, η Οινόη, το Πάναγκος, ο Δρυμός αποτέλεσαν αθηναϊκά φρούρια κατά την αρχαιότητα, ενώ ο Ωρωπός και η γύρω περιοχή παρόλο που ανήκαν στην Αττική πέρασαν για αρκετά χρονικά διαστήματα στην κυριαρχία της Βοιωτίας ή της Εύβοιας. Ήταν εξάλλου γνωστός ο σκληρός ανταγωνισμός κυρίως των Θηβαίων με τους Αθηναίους.

Ιστορικό συνένωσης

Ο Δήμος Ωρωπού προέρχεται από τη συνένωση των πρώην δήμων Ωρωπού, Αυλώνος και Καλάμου και των πρώην κοινοτήτων Αφιδνών, Καπανδριτίου, Μαλακάσας, Μαρκοπούλου, Πολυδενδρίου και Συκαμίνου. Η συνένωση των ανωτέρω κοινοτήτων ήταν υποχρεωτική και επικυρώθηκε με το ν. 3852/2010 (ΦΕΚ Α΄87/07.06.2010) «Νέα Αρχιτεκτονική της Αυτοδιοίκησης και της Αποκεντρωμένης Διοίκησης- Πρόγραμμα Καλλικράτης». Η ιστορία των κοινοτήτων μέχρι τη σύσταση του Δήμου Ωρωπού έχει ως εξής⁴

⁴ www.eetaa.gr

Δημοτική Κοινότητα Αυλώνα

Κ. Σαλεσίου Ν. Αττικής και Βοιωτίας

- ΦΕΚ 262Α - 31/08/1912
Σύσταση της Κοινότητας με έδρα τον οικισμό Σάλεσι
- ΦΕΚ 262Α - 31/08/1912
Ο οικισμός Μπούγα προσαρτάται στην Κοινότητα Σαλεσίου
- ΦΕΚ 179Α - 30/08/1927
Ο οικισμός Σάλεσι της Κοινότητας μετονομάζεται σε Αυλών
- ΦΕΚ 179Α - 30/08/1927
Ο οικισμός Μπούγα της Κοινότητας μετονομάζεται σε Ασπροχώρι
- ΦΕΚ 179Α - 30/08/1927
Η Κοινότητα μετονομάζεται σε Κοινότητα Αυλώνας

Κ. Αυλώνας Ν. Αττικής και Βοιωτίας

- ΦΕΚ 179Α - 30/08/1927
Η Κοινότητα προήλθε από τη μετονομασία της Κοινότητας Σαλεσίου

Κ. Αυλώνας Ν. Αττικής

- ΦΕΚ 223Α - 26/07/1943
Η Κοινότητα υπάγεται στο Νομό Αττικής
- ΦΕΚ 75Α - 18/05/1990
Η Κοινότητα Αυλώνας αναγνωρίζεται σε Δήμο Αυλώνας

Δήμος Ωρωπού Ν. Αττικής

- ΦΕΚ 87Α – 07/06/2010

Συνίσταται ο Δήμος Ωρωπού ο οποίος αποτελείται από τους δήμους α. Ωρωπίων β. Αυλώνας γ. Καλάμου και τις κοινότητες α. Συκάμινου β. Πολυδενδρίου γ. Μαρκοπούλου Ωρωπού δ. Μαλακάσης ε. Καπανδριτίου στ. Αφιδνών, οι οποίοι καταργούνται.

Δημοτική Κοινότητα Αφιδνών

Κ. Κιούρκων Ν. Αττικής και Βοιωτίας

- ΦΕΚ 262Α - 31/08/1912
Σύσταση της Κοινότητας με έδρα τον οικισμό Κιούρκα
- ΦΕΚ 262Α - 31/08/1912
Ο οικισμός Λιοσάτι προσαρτάται στην Κοινότητα Κιούρκων

- ΦΕΚ 262Α - 31/08/1912
Ο οικισμός Μπογιάτι προσαρτάται στην Κοινότητα Κιούρκων
- ΦΕΚ 56Β - 10/09/1919
Ο οικισμός Κιούρκα της Κοινότητας μετονομάζεται σε Αφίδνη
- ΦΕΚ 56Β - 10/09/1919
Η Κοινότητα μετονομάζεται σε Κοινότητα Αφίδνης
- ΦΕΚ 179Α - 30/08/1927
Ο οικισμός Λιοσάτι της Κοινότητας μετονομάζεται σε Κοκκινόβραχος

Κ. Αφιδνών Ν. Αττικής και Βοιωτίας

- ΦΕΚ - 16/05/1928
Αναγνώριση του οικισμού Άγιος Στέφανος και προσάρτησή του στην Κοινότητα
- ΦΕΚ - 16/05/1928
Αναγνώριση του οικισμού Νέα Ζοργιάνη και προσάρτησή του στην Κοινότητα
- ΦΕΚ - 16/05/1928
Αναγνώριση του οικισμού Άγιος Μερκούριος και προσάρτησή του στην Κοινότητα

Κ. Αφίδνης Ν. Αττικής και Βοιωτίας

- ΦΕΚ - 16/05/1928
Η ονομασία του οικισμού Αφίδνη της Κοινότητας διορθώνεται σε Αφίδναι
- ΦΕΚ - 16/05/1928
Η ονομασία της Κοινότητας διορθώνεται σε Κοινότητα Αφιδνών

Κ. Αφιδνών Ν. Αττικής και Βοιωτίας

- ΦΕΚ 217Α - 04/07/1929
Ο οικισμός Άγιος Στέφανος αποσπάται από την Κοινότητα και ορίζεται έδρα της Κοινότητας Αγίου Στεφάνου
- ΦΕΚ 217Α - 04/07/1929
Ο οικισμός Νέα Ζοργιάνη αποσπάται από την Κοινότητα και προσαρτάται στην Κοινότητα Αγίου Στεφάνου
- ΦΕΚ 388Α - 16/09/1939
Η ονομασία του οικισμού Μπογιάτι της Κοινότητας διορθώνεται σε Παλαιόν Μπογιάτι
- ΦΕΚ 388Α - 16/09/1939
Ο οικισμός Παλαιόν Μπογιάτι αποσπάται από την Κοινότητα και προσαρτάται στην Κοινότητα Αγίου Στεφάνου

- ΦΕΚ - 16/10/1940
Ο οικισμός Άγιος Μερκούριος καταργείται

Κ. Αφιδνών Ν. Αττικής

- ΦΕΚ 223Α - 26/07/1943
Η Κοινότητα υπήχθη στο Νομό Αττικής από το Νομό Αττικής και Βοιωτίας
- ΦΕΚ - 19/03/1961
Αναγνώριση του οικισμού Σταθμός Αφιδνών και προσάρτησή του στην Κοινότητα
- ΦΕΚ - 05/04/1981
Αναγνώριση του οικισμού Δροσοπηγή και προσάρτησή του στην Κοινότητα
- ΦΕΚ - 17/03/1991
Αναγνώριση του οικισμού Κοσμοθέα και προσάρτησή του στην Κοινότητα
- ΦΕΚ - 17/03/1991
Αναγνώριση του οικισμού Διεθνής Ιπποκράτειος Πολιτεία και προσάρτησή του στην Κοινότητα
- ΦΕΚ - 18/03/2001
Ο οικισμός Διεθνής Ιπποκράτειος Πολιτεία της Κοινότητας μετονομάζεται σε Αγία Τριάδα

Δήμος Ωρωπού Ν. Αττικής

- ΦΕΚ 87Α – 07/06/2010
Συνίσταται ο Δήμος Ωρωπού ο οποίος αποτελείται από τους δήμους α. Ωρωπίων β. Αυλώνος γ. Καλάμου και τις κοινότητες α. Συκάμινου β. Πολυδενδρίου γ. Μαρκοπούλου Ωρωπού δ. Μαλακάσης ε. Καπανδριτίου στ. Αφιδνών, οι οποίοι καταργούνται.

Δημοτική Κοινότητα Καλάμου

Κ. Καλάμου Ν. Αττικής και Βοιωτίας

- ΦΕΚ 262Α - 31/08/1912
Σύσταση της Κοινότητας με έδρα τον οικισμό Κάλαμος
- ΦΕΚ - 18/12/1920
Αναγνώριση του οικισμού Άγιοι Απόστολοι και προσάρτησή του στην Κοινότητα

Κ. Καλάμου Ν. Αττικής

- ΦΕΚ 223Α - 26/07/1943
Η Κοινότητα υπήχθη στο Νομό Αττικής από το Νομό Αττικής και Βοιωτίας

Στρατηγικός Σχεδιασμός

- ΦΕΚ 1035B - 01/08/2006
Η Κοινότητα Καλάμου αναγνωρίζεται σε Δήμο Καλάμου

Δήμος Ωρωπού Ν. Αττικής

- ΦΕΚ 87Α – 07/06/2010
Συνίσταται ο Δήμος Ωρωπού ο οποίος αποτελείται από τους δήμους α. Ωρωπίων β. Αυλώνος γ. Καλάμου και τις κοινότητες α. Συκάμινου β. Πολυδενδρίου γ. Μαρκοπούλου Ωρωπού δ. Μαλακάσης ε. Καπανδριτίου στ. Αφιδνών, οι οποίοι καταργούνται.

Δημοτική Κοινότητα Καπανδριτίου

Κ. Καπανδριτίου Ν. Αττικής και Βοιωτίας

- ΦΕΚ 262Α - 31/08/1912
Σύσταση της Κοινότητας με έδρα τον οικισμό Καπανδρίτι
- ΦΕΚ 262Α - 31/08/1912
Ο οικισμός Μάξι προσαρτάται στην Κοινότητα Καπανδριτίου
- ΦΕΚ 262Α - 31/08/1912
Ο οικισμός Σπατατζίκι προσαρτάται στην Κοινότητα Καπανδριτίου
- ΦΕΚ 144Α - 28/06/1919
Ο οικισμός Βελλιαντζίκι αποσπάται από την Κοινότητα Βαρνάβα και προσαρτάται στην Κοινότητα
- ΦΕΚ 179Α - 30/08/1927
Ο οικισμός Σπατατζίκι της Κοινότητας μετονομάζεται σε Πευκόφυτον
- ΦΕΚ 179Α - 30/08/1927
Ο οικισμός Μάξι της Κοινότητας μετονομάζεται σε Πολυδένδρι
- ΦΕΚ 179Α - 30/08/1927
Ο οικισμός Βελλιαντζίκι της Κοινότητας μετονομάζεται σε Μικροχώρι
- ΦΕΚ - 16/05/1928
Αναγνώριση του οικισμού Συνοικισμός Εργατών Φράγματος Ούλεν και προσάρτησή του στην Κοινότητα
- ΦΕΚ 221Α - 06/07/1929
Ο οικισμός Πολυδένδρι αποσπάται από την Κοινότητα και ορίζεται έδρα της Κοινότητας Πολυδενδρίου

Κ. Καπανδριτίου Ν. Αττικής

- ΦΕΚ 223Α - 26/07/1943
Η Κοινότητα υπήχθη στο Νομό Αττικής από το Νομό Αττικής και Βοιωτίας
- ΦΕΚ - 16/10/1940
Ο οικισμός Συνοικισμός Εργατών Φράγματος Ούλεν καταργείται
- ΦΕΚ - 19/03/1961
Αναγνώριση του οικισμού Λίμνη Μαραθώνος και προσάρτησή του στην Κοινότητα
- ΦΕΚ 277Α - 27/11/1968
Ο οικισμός Πευκόφυτον αποσπάται από την Κοινότητα και προσαρτάται στην Κοινότητα Αγίου Στεφάνου
- ΦΕΚ - 05/04/1981
Αναγνώριση του οικισμού Άγιοι Ανάργυροι και προσάρτησή του στην Κοινότητα

Δήμος Ωρωπού Ν. Αττικής

- ΦΕΚ 87Α – 07/06/2010
Συνίσταται ο Δήμος Ωρωπού ο οποίος αποτελείται από τους δήμους α. Ωρωπίων β. Αυλώνος γ. Καλάμου και τις κοινότητες α. Συκάμινου β. Πολυδενδρίου γ. Μαρκοπούλου Ωρωπού δ. Μαλακάσης ε. Καπανδριτίου στ. Αφιδνών, οι οποίοι καταργούνται.

Τοπική Κοινότητα Μαλακάσας

Κ. Μαλακάσας Ν. Αττικής και Βοιωτίας

- ΦΕΚ 61Α - 12/02/1934
Σύσταση της Κοινότητας με την απόσπαση του οικισμού Μαλακάσα από την Κοινότητα Μαρκοπούλου Ωρωπού και τον ορισμό του ως έδρα της Κοινότητας
- ΦΕΚ 61Α - 12/02/1934
Ο οικισμός Μήλεσι αποσπάται από την Κοινότητα Μαρκοπούλου Ωρωπού και προσαρτάται στην Κοινότητα
- ΦΕΚ - 16/10/1940
Η ονομασία του οικισμού Μήλεσι της Κοινότητας διορθώνεται σε Μιλέσιον

Κ. Μαλακάσας Ν. Αττικής

- ΦΕΚ 223Α - 26/07/1943
Η Κοινότητα υπήχθη στο Νομό Αττικής από το Νομό Αττικής και Βοιωτίας
- ΦΕΚ - 19/03/1961
Αναγνώριση του οικισμού Σφενδάλη και προσάρτησή του στην Κοινότητα

- ΦΕΚ - 05/04/1981
Ο οικισμός Σφενδάλη καταργείται

Δήμος Ωρωπού Ν. Αττικής

- ΦΕΚ 87Α – 07/06/2010
Συνίσταται ο Δήμος Ωρωπού ο οποίος αποτελείται από τους δήμους α. Ωρωπίων β. Αυλώνος γ. Καλάμου και τις κοινότητες α. Συκάμινου β. Πολυδενδρίου γ. Μαρκοπούλου Ωρωπού δ. Μαλακάσης ε. Καπανδριτίου στ. Αφιδνών, οι οποίοι καταργούνται.

Δημοτική Κοινότητα Μαρκοπούλου Ωρωπού

Κ. Μαρκοπούλου Ωρωπού Ν. Αττικής και Βοιωτίας

- ΦΕΚ 262Α - 31/08/1912
Σύσταση της Κοινότητας με έδρα τον οικισμό Μαρκόπουλον Ωρωπού
- ΦΕΚ 262Α - 31/08/1912
Ο οικισμός Μαλακάσα προσαρτάται στην Κοινότητα Μαρκοπούλου Ωρωπού
- ΦΕΚ 262Α - 31/08/1912
Ο οικισμός Μήλεσι προσαρτάται στην Κοινότητα Μαρκοπούλου Ωρωπού
- ΦΕΚ - 18/12/1920
Αναγνώριση του οικισμού Μαυροσουβάλα και προσάρτησή του στην Κοινότητα
- ΦΕΚ - 18/12/1920
Αναγνώριση του οικισμού Μπάφι και προσάρτησή του στην Κοινότητα
- ΦΕΚ - 16/05/1928
Αναγνώριση του οικισμού Νέον Λειβήσιον και προσάρτησή του στην Κοινότητα
- ΦΕΚ 221Α - 06/07/1929
Ο οικισμός Μαυροσουβάλα αποσπάται από την Κοινότητα και ορίζεται έδρα της Κοινότητας Μαυροσουβάλας
- ΦΕΚ 61Α - 12/02/1934
Ο οικισμός Μαλακάσα αποσπάται από την Κοινότητα και ορίζεται έδρα της Κοινότητας Μαλακάσας
- ΦΕΚ 61Α - 12/02/1934
Ο οικισμός Μήλεσι αποσπάται από την Κοινότητα και προσαρτάται στην Κοινότητα Μαλακάσας

- ΦΕΚ - 16/10/1940
Η ονομασία του οικισμού Νέον Λειβήσιον της Κοινότητας διορθώνεται σε Νέον Λιβύσιον

Κ. Μαρκοπούλου Ν. Αττικής

- ΦΕΚ 223Α - 26/07/1943
Η Κοινότητα υπήχθη στο Νομό Αττικής από το Νομό Αττικής και Βοιωτίας
- ΦΕΚ - 07/04/1951
Αναγνώριση του οικισμού Περιβόλιον και προσάρτησή του στην Κοινότητα
- ΦΕΚ 222Α - 20/08/1955
Η Κοινότητα Μαυροσουβάλας καταργείται και συνενούται με την Κοινότητα
- ΦΕΚ - 19/03/1961
Ο οικισμός Μπάφι καταργείται
- ΦΕΚ - 14/03/1971
Αναγνώριση του οικισμού Παραλία και προσάρτησή του στην Κοινότητα
- ΦΕΚ - 14/03/1971
Αναγνώριση του οικισμού Σέσας και προσάρτησή του στην Κοινότητα
- ΦΕΚ - 14/03/1971
Ο οικισμός Μαυροσουβάλα καταργείται
- ΦΕΚ - 14/03/1971
Ο οικισμός Περιβόλιον καταργείται
- ΦΕΚ - 05/04/1981
Αναγνώριση του οικισμού Βαρύτι και προσάρτησή του στην Κοινότητα
- ΦΕΚ - 05/04/1981
Αναγνώριση του οικισμού Αγία Βαρβάρα και προσάρτησή του στην Κοινότητα
- ΦΕΚ - 05/04/1981
Αναγνώριση του οικισμού Μπάφι και προσάρτησή του στην Κοινότητα
- ΦΕΚ - 05/04/1981
Ο οικισμός Σέσας καταργείται
- ΦΕΚ - 18/03/2001
Ο οικισμός Παραλία καταργείται
- ΦΕΚ - 18/03/2001
Ο οικισμός Βαρύτι καταργείται

Δήμος Ωρωπού Ν. Αττικής

- ΦΕΚ 87Α – 07/06/2010
Συνίσταται ο Δήμος Ωρωπού ο οποίος αποτελείται από τους δήμους α.

Ωρωπίων β. Αυλώνος γ. Καλάμου και τις κοινότητες α. Συκάμινου β.
Πολυδενδρίου γ. Μαρκοπούλου Ωρωπού δ. Μαλακάσης ε. Καπανδριτίου στ.
Αφιδνών, οι οποίοι καταργούνται.

Δημοτική Κοινότητα Νέων Παλατίων

Κ. Νέων Παλατίων Ν. Αττικής και Βοιωτίας

- ΦΕΚ 176Α - 29/08/1928
Σύσταση της Κοινότητας με την απόσπαση του οικισμού Νέα Παλάτια από την Κοινότητα Σκάλας Ωρωπού και τον ορισμό του ως έδρα της Κοινότητας

Κ. Νέων Παλατίων Ν. Αττικής

- ΦΕΚ 223Α - 26/07/1943
Η Κοινότητα υπήχθη στο Νομό Αττικής από το Νομό Αττικής και Βοιωτίας
- ΦΕΚ - 14/03/1971
Αναγνώριση του οικισμού Άγιος Κωνσταντίνος και προσάρτησή του στην Κοινότητα
- ΦΕΚ 129Α - 17/08/1978
Ο οικισμός Κάτω Νέα Παλάτια προσαρτάται στην Κοινότητα Νέων Παλατίων
- ΦΕΚ - 05/04/1981
Ο οικισμός Κάτω Νέα Παλάτια καταργείται
- ΦΕΚ - 17/03/1991
Αναγνώριση του οικισμού Άγιος Αθανάσιος και προσάρτησή του στην Κοινότητα
- ΦΕΚ - 17/03/1991
Αναγνώριση του οικισμού Ποντίων και προσάρτησή του στην Κοινότητα
- ΦΕΚ - 17/03/1991
Αναγνώριση του οικισμού Αγία Αικατερίνη και προσάρτησή του στην Κοινότητα
- ΦΕΚ 201Α - 28/08/2002
Η Κοινότητα καταργείται και συνενούται με το Δήμο Ωρωπίων

Δ. Ωρωπού Ν. Αττικής

- ΦΕΚ 87Α – 07/06/2010
Συνίσταται ο Δήμος Ωρωπού ο οποίος αποτελείται από τους δήμους α.
Ωρωπίων β. Αυλώνος γ. Καλάμου και τις κοινότητες α. Συκάμινου β.
Πολυδενδρίου γ. Μαρκοπούλου Ωρωπού δ. Μαλακάσης ε. Καπανδριτίου στ.
Αφιδνών, οι οποίοι καταργούνται.

Τοπική Κοινότητα Πολυδενδρίου

Κ. Πολυδενδρίου Ν. Αττικής και Βοιωτίας

- ΦΕΚ 221Α - 06/07/1929
Σύσταση της Κοινότητας με την απόσπαση του οικισμού Πολυδένδρι από την Κοινότητα Καπανδριτίου και τον ορισμό του ως έδρα της Κοινότητας

Κ. Πολυδενδρίου Ν. Αττικής

- ΦΕΚ 223Α - 26/07/1943
Η Κοινότητα υπήχθη στο Νομό Αττικής από το Νομό Αττικής και Βοιωτίας
- ΦΕΚ - 18/03/2001
Αναγνώριση του οικισμού Ταξιάρχες και προσάρτησή του στην Κοινότητα
- ΦΕΚ - 18/03/2001
Αναγνώριση του οικισμού Άγιος Γεώργιος και προσάρτησή του στην Κοινότητα
- ΦΕΚ - 18/03/2001
Αναγνώριση του οικισμού Ηρακλειδείς και προσάρτησή του στην Κοινότητα

Δήμος Ωρωπού Ν. Αττικής

- ΦΕΚ 87Α – 07/06/2010
Συνίσταται ο Δήμος Ωρωπού ο οποίος αποτελείται από τους δήμους α. Ωρωπίων β. Αυλώνος γ. Καλάμου και τις κοινότητες α. Συκάμινου β. Πολυδενδρίου γ. Μαρκοπούλου Ωρωπού δ. Μαλακάσης ε. Καπανδριτίου στ. Αφιδνών, οι οποίοι καταργούνται.

Δημοτική Κοινότητα Σκάλας Ωρωπού

Κ. Σκάλας Ωρωπού Ν. Αττικής και Βοιωτίας

- ΦΕΚ 262Α - 31/08/1912
Σύσταση της Κοινότητας με έδρα τον οικισμό Σκάλα Ωρωπού
- ΦΕΚ 262Α - 31/08/1912
Ο οικισμός Χαλκούτσι προσαρτάται στην Κοινότητα Σκάλας Ωρωπού
- ΦΕΚ - 16/05/1928
Αναγνώριση του οικισμού Νέα Παλάτια και προσάρτησή του στην Κοινότητα
- ΦΕΚ - 16/05/1928
Αναγνώριση του οικισμού Συνοικισμός Ποντίων και προσάρτησή του στην Κοινότητα

Στρατηγικός Σχεδιασμός

- ΦΕΚ 176Α - 29/08/1928
Ο οικισμός Νέα Παλάτια αποσπάται από την Κοινότητα και ορίζεται έδρα της Κοινότητας Νέων Παλατίων
- ΦΕΚ - 16/10/1940
Ο οικισμός Συνοικισμός Ποντίων καταργείται

Κ. Σκάλας Ωρωπού Ν. Αττικής

- ΦΕΚ 223Α - 26/07/1943
Η Κοινότητα υπήχθη στο Νομό Αττικής από το Νομό Αττικής και Βοιωτίας
- ΦΕΚ 176Α - 12/09/1966
Ο οικισμός Χαλκούτσι αποσπάται από την Κοινότητα και ορίζεται έδρα της Κοινότητας Χαλκουτσίου
- ΦΕΚ 202Α - 18/11/1967
Η Κοινότητα Χαλκουτσίου καταργείται και συνενούται με την Κοινότητα
- ΦΕΚ - 14/03/1971
Αναγνώριση του οικισμού Νέα Πολιτεία και προσάρτησή του στην Κοινότητα
- ΦΕΚ - 14/03/1971
Αναγνώριση του οικισμού Πηγαδάκι και προσάρτησή του στην Κοινότητα
- ΦΕΚ - 05/04/1981
Ο οικισμός Πηγαδάκι καταργείται
- ΦΕΚ 201Α - 28/08/2002
Ο οικισμός Σκάλα Ωρωπού αποσπάται από την Κοινότητα και ορίζεται έδρα του Δήμου Ωρωπού
- ΦΕΚ 201Α - 28/08/2002
Η Κοινότητα καταργείται και συνενούται με το Δήμο Ωρωπίων

Δήμος Ωρωπού Ν. Αττικής

- ΦΕΚ 87Α – 07/06/2010
Συνίσταται ο Δήμος Ωρωπού ο οποίος αποτελείται από τους δήμους α. Ωρωπίων β. Αυλώνος γ. Καλάμου και τις κοινότητες α. Συκάμινου β. Πολυδενδρίου γ. Μαρκοπούλου Ωρωπού δ. Μαλακάσης ε. Καπανδριτίου στ. Αφιδνών, οι οποίοι καταργούνται.

Τοπική Κοινότητα Συκαμίνου

Κ. Συκαμίνου Ν. Αττικής και Βοιωτίας

- ΦΕΚ 221Α - 06/07/1929
Σύσταση της Κοινότητας με την απόσπαση του οικισμού Συκάμινον από την Κοινότητα Ωρωπού και τον ορισμό του ως έδρα της Κοινότητας

Κ. Συκαμίνου Ν. Αττικής

- ΦΕΚ 223Α - 26/07/1943
Η Κοινότητα υπήχθη στο Νομό Αττικής από το Νομό Αττικής και Βοιωτίας
- ΦΕΚ 223Α - 26/07/1943
Η Κοινότητα υπάγεται στο Νομό Αττικής
- ΦΕΚ - 14/03/1971
Αναγνώριση του οικισμού Κατηφόρι και προσάρτησή του στην Κοινότητα
- ΦΕΚ - 14/03/1971
Αναγνώριση του οικισμού Καμάρι και προσάρτησή του στην Κοινότητα
- ΦΕΚ - 17/03/1991
Αναγνώριση του οικισμού Πευκιάς και προσάρτησή του στην Κοινότητα
- ΦΕΚ - 17/03/1991
Αναγνώριση του οικισμού Νέο Συκάμινο και προσάρτησή του στην Κοινότητα

Δήμος Ωρωπού Ν. Αττικής

- ΦΕΚ 87Α – 07/06/2010
Συνίσταται ο Δήμος Ωρωπού ο οποίος αποτελείται από τους δήμους α. Ωρωπίων β. Αυλώνος γ. Καλάμου και τις κοινότητες α. Συκαμίνου β. Πολυδενδρίου γ. Μαρκοπούλου Ωρωπού δ. Μαλακάσης ε. Καπανδριτίου στ. Αφιδνών, οι οποίοι καταργούνται.

Τοπική Κοινότητα Ωρωπού

Κ. Ωρωπού Ν. Αττικής και Βοιωτίας

- ΦΕΚ 262Α - 31/08/1912
Σύσταση της Κοινότητας με έδρα τον οικισμό Ωρωπός
- ΦΕΚ 262Α - 31/08/1912
Ο οικισμός Συκάμινον προσαρτάται στην Κοινότητα Ωρωπού
- ΦΕΚ 221Α - 06/07/1929
Ο οικισμός Συκάμινον αποσπάται από την Κοινότητα και ορίζεται έδρα της Κοινότητας Συκαμίνου

Κ. Ωρωπού Ν. Αττικής

- ΦΕΚ 223Α - 26/07/1943
Η Κοινότητα υπήχθη στο Νομό Αττικής από το Νομό Αττικής και Βοιωτίας

Στρατηγικός Σχεδιασμός

- ΦΕΚ - 05/04/1981
Αναγνώριση του οικισμού Κάμπος Ωρωπού και προσάρτησή του στην Κοινότητα
- ΦΕΚ - 05/04/1981
Αναγνώριση του οικισμού Πλατάνια Ωρωπού και προσάρτησή του στην Κοινότητα
- ΦΕΚ 201Α - 28/08/2002
Η Κοινότητα καταργείται και συνενούται με το Δήμο Ωρωπίων

Δήμος Ωρωπού Ν. Αττικής

- ΦΕΚ 87Α – 07/06/2010
Συνίσταται ο Δήμος Ωρωπού ο οποίος αποτελείται από τους δήμους α. Ωρωπίων β. Αυλώνος γ. Καλάμου και τις κοινότητες α. Συκάμινου β. Πολυδενδρίου γ. Μαρκοπούλου Ωρωπού δ. Μαλακάσης ε. Καπανδριτίου στ. Αφιδνών, οι οποίοι καταργούνται.

Αριθμός και ονομασία Δημοτικών και Τοπικών Κοινοτήτων

Σήμερα ο Δήμος Ωρωπού αποτελείται από 11 Δημοτικές – Τοπικές Κοινότητες και από 41 οικισμούς.

Οι Δημοτικές – Τοπικές κοινότητες με τους αντίστοιχους οικισμούς είναι :

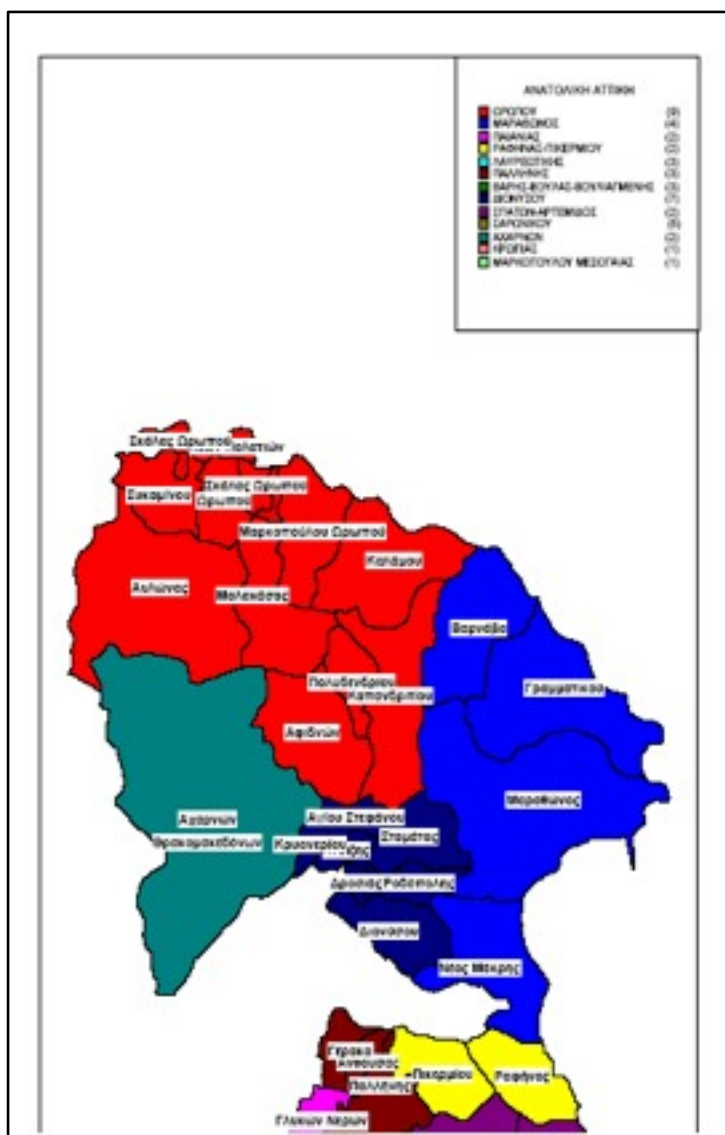
- Δημοτική Κοινότητα Αυλώνος (Αυλώνας, Ασπροχώρι)
- Δημοτική Κοινότητα Αφιδνών (Αφίδνες, Αγία Τριάδα, Δροσοπηγή, Κοκκινόβραχος, Κοσμοθέα, Σταθμός Αφιδνών)
- Δημοτική Κοινότητα Καλάμου (Κάλαμος, Άγιοι Απόστολοι)
- Δημοτική Κοινότητα Καπανδριτίου (Καπανδρίτι, Άγιοι Ανάργυροι, Λίμνη Μαραθώνα, Μικροχώρι)
- Τοπική Κοινότητα Μαλακάσας (Μαλακάσα, Μιλέσιον, Σφενδάλη)
- Δημοτική Κοινότητα Μαρκοπούλου Ωρωπού (Μαρκόπουλο, Αγία Βαρβάρα, Μπάφι, Νέο Λιβύσσιο,)
- Δημοτική Κοινότητα Νέων Παλατίων (Νέα Παλάτια, Αγία Αικατερίνη, Άγιος Αθανάσιος, Άγιος Κωνσταντίνος, Πόντιοι)
- Τοπική Κοινότητα Πολυδενδρίου (Πολυδένδρι, Άγιος Γεώργιος, Ηρακλειδείς, Ταξιάρχες)

Στρατηγικός Σχεδιασμός

- Δημοτική Κοινότητα Σκάλας Ωρωπού (Σκάλα Ωρωπού, Νέα Πολιτεία, Χαλκούτσι)
- Τοπική Κοινότητα Συκαμίνου (Συκάμινο, Καμάρι, Κατηφόρι, Νέο Συκάμινο, Πευκιάς)
- Τοπική Κοινότητα Ωρωπού (Ωρωπός, Κάμπος Ωρωπού, Πλατάνια Ωρωπού)

Έδρα Δήμου

Έδρα του Δήμου Ωρωπού σύμφωνα με το ν. 3852/2010 (ΦΕΚ Α΄87/07.06.2010) είναι ο Ωρωπός.



Εικόνα 1. Η θέση του Δήμου Ωρωπού στη Περιφερειακή Ενότητα Ανατολικής Αττικής

Γνωριμία με τα Χωριά μας

Δημοτική Κοινότητα Αυλώνα

Αυλώνας

Ο Αυλώνας είναι το όριο της Β.Α. Αττικής με τη Βοιωτία. Είναι κτισμένο στους πρόποδες των βορείων όγκων της Πάρνηθας και απέχει 45 χλμ. από την Αθήνα. Ο Αυλώνας στα παλαιότερα χρόνια είχε το όνομα Σάλεσι ή Σαλέσιον ή Σαλισάτ(ι), που είναι αρβανίτικοι όροι. Για πρώτη φορά παρουσιάστηκε επίσημα στην οικιστική ιστορία της νεώτερης Ελλάδας το 1844 και υπαγόταν διοικητικά στο Δήμο Περαιάς, ο οποίος το 1871 πήρε την αρχαία ονομασία Ωρωπός. Το Κακοςάλεσι είναι μεταγενέστερη ονομασία, γνωστή τουλάχιστον από το 1838. Το συνθετικό «Κακο» προσδιορίζει το δυσχερές, εκφράζοντας έτσι τις δυσκολίες που αντιμετώπιζαν οι περαστικοί στο δρόμο από τη Χαλκίδα προς την Αθήνα και αντίστροφα.

Η μετονομασία του χωριού σε Αυλών, έγινε το 1927. Το επέλεξε ο ονοματοθέτης πιθανώς για να αποδώσει με την αρχαία ελληνική λέξη το ίδιο νόημα που απέδιδε και με το όνομα Σάλεσι δηλ. διάσελο. Διότι αυλών σημαίνει στενό πέρασμα μεταξύ δύο βουνών, δηλαδή διάυλος, διάσελο. Μια άλλη άποψη υποστηρίζει ότι το όνομα προήλθε από το Διόνυσο τον Αυλωνέα που λατρευόταν στην περιοχή κατά την αρχαιότητα.

Το 1984 η τυχαία ανακάλυψη μαρμάρινης πλάκας στην οποία αναγράφεται σχετικό αφιέρωμα από κάποια γυναίκα προς τον αρχαίο θεό Διόνυσο σε ερειπωμένο εκκλησάκι συνδέει τον Αυλώνα με τους αρχαίους χρόνους και την ύπαρξη στην περιοχή κάποιου λατρευτικού ναού.

Μια οικογένεια, που αποτελεί συνέχεια βυζαντινών οικογενειών από το Άργος, σφράγισε την οικονομική, κοινωνική και πολιτιστική ζωή του χωριού, ήταν εκείνη των Ζυγομαλάδων. Ιδιαίτερα ο Αντώνης Ζυγομαλάς (1856-1930) που χρημάτισε Υπουργός Παιδείας, Δικαιοσύνης και Εσωτερικών, έδωσε σκληρές μάχες ώσπου οι ακτήμονες χωρικοί της Αττικής γενικότερα αλλά κι του Αυλώνα ειδικότερα να διεκδικήσουν κλήρο, αφού τότε οι περισσότερες εκτάσεις της περιοχής ανήκαν στον τσιφλικά Συγγρό.

Η σύζυγός του Λουκία Ζυγομαλά ίδρυσε σχολές κεντητικής με την επωνυμία «Αττική, Ελληνικά Χωρικά Κεντήματα» προκειμένου αφ΄ ενός μεν να βοηθηθούν εισοδηματικά οι γυναίκες της περιοχής και αφ΄ ετέρου να διαδοθεί και διασωθεί η κεντητική παράδοση των χωρικών της Αττικής, κυρίως, με εφαρμογές σε σύγχρονες διακοσμητικές επινοήσεις.

Ο Αυλώνας ήταν χωριό αγροτικής και κτηνοτροφικής ασχολίας, παράλληλα όμως διέθετε πλούσιες καλλιέργειες ελαιοδένδρων, αμπελιών, οπωροκηπευτικών, σιτηρών και φρούτων. Τα τελευταία χρόνια η γεωργική γη περιορίζεται συνεχώς με την εγκατάσταση βιομηχανικών και βιοτεχνικών μονάδων χαμηλής όχλησης. Από τον Αυλώνα διέρχονται το κεντρικό σιδηροδρομικό δίκτυο και η Εθνική οδός που συνδέει την Αθήνα με τη Θεσσαλονίκη.

Ο πληθυσμός σύμφωνα με την απογραφή του 2001 ανέρχεται στους 5.184 κατοίκους, αριθμός που φτάνει τους 7.500 περίπου αν λάβει κανείς υπ' όψιν τους οικονομικούς μετανάστες, τους εργαζόμενους στα διοικητικά όρια του καθώς και το ότι φιλοξενεί το Κ.Ε.Τ.Θ. Αυλώνα, ένα από τα μεγαλύτερα στρατόπεδα των Βαλκανίων.

Τον Αυλώνα κοσμεί το Μουσείο Ζυγομαλά στο οποίο εκτίθενται αυθεντικά δείγματα κεντητικής και υφαντικής και λειτουργεί υπό την εποπτεία του Υπουργείου Πολιτισμού.

Σε κεντρικό σημείο βρίσκεται και η επιβλητική εκκλησία των Αγίων Αντωνίου και Ανδρέα, ένα αληθινό μνημείο αρχιτεκτονικής σπάνιας ομορφιάς. Απόκριες στον Αυλώνα. «Ντιβάνι» είναι η ονομασία ενός παλιού εθίμου της Καθαρής Δευτέρας που έχει αναβιώσει στις μέρες μας. Γίνεται στην κεντρική πλατεία συνοδευόμενο από τους ήχους της πίπιζας και του νταουλιού. Το τριήμερο του Αγίου Πνεύματος διοργανώνεται πανηγύρι με παραδοσιακή μουσική και χορό.

Οι ετήσιες πολιτιστικές εκδηλώσεις «ΖΥΓΟΜΑΛΕΙΑ» διοργανώνονται το μήνα Σεπτέμβριο κάθε έτους, διαρκούν 5 έως 7 ημέρες και περιλαμβάνουν πολιτιστικές, ψυχαγωγικές και αθλητικές εκδηλώσεις.

Ο Αυλώνας θα μπορούσε να χαρακτηριστεί ως ένας φυσικός παράδεισος της Αττικής, αφού ο καθένας μπορεί μόλις λίγα χιλιόμετρα έξω από την Αθήνα να έρθει σε επαφή με τη φύση και να γνωρίσει τη γλωρίδα και πανίδα στους ορεινούς όγκους της Πάρνηθας.

Στρατηγικός Σχεδιασμός

Ιδανικό μέρος για ορεινή ποδηλασία (Mountain bike) στα ειδικά μονοπάτια και στους πρόποδες της Πάρνηθας. Φθινόπωρο και Άνοιξη είναι οι ιδανικότερες εποχές για να απολαύσετε το άθλημα κι τη φύση. Εάν πάλι κάποιος θελήσει να δει τη γη αφ΄ υψηλού ο αιωροπτερισμός (parapente) είναι η λύση. Στις πλαγιές, στα ορεινά του Αυλώνα μπορείτε να διαγράψετε την πτήση σας

Ασπροχώρι Αττικής

Το Ασπροχώρι είναι μικρός οικισμός της Περιφερειακής Ενότητας Ανατολικής Αττικής του δήμου Αυλώνας. Έχει πληθυσμό σύμφωνα με την απογραφή του 2001, 128 κατοίκους. Το χωριό ονομαζόταν Μπούγα μέχρι το 1927, οπότε μετονομάστηκε σε Ασπροχώρι

Διοικητικά ο οικισμός βρισκόταν συνδεδεμένος με τον γειτονικό Αυλώνα. Μέχρι το 2010 ανήκει στον Δήμο Αυλώνας, ενώ από το 2011 ανήκει στον Δήμο Ωρωπού.

Δημοτική Κοινότητα Αφιδνών

Αφίδναι

Οι Αφίδνες βρίσκονται στους πρόποδες της Πάρνηθας και αποτελούν τη βόρεια είσοδο στο λεκανοπέδιο. Είναι μια περιοχή που διατηρεί την αρχαία ονομασία της,



παρά το γεγονός ότι παλαιότερα ονομαζόταν "Κιούρκα". Τοποθετείται πλησίον της Εθνικής Οδού Αθηνών-Λαμίας, και είναι το όριο του Δήμου Ωρωπού με το Δήμο Διονύσου, ενώ συνορεύει με τον Εθνικό Δρυμό της Πάρνηθας και απαγορεύεται η δόμηση στα δάση του όρους. Είναι γνωστές και με την ονομασία Κιούρκα, από τη γνωστή αρβανίτικη φάρα.

Ιστορικά, οι Αφίδναις ήταν από τους μεγαλύτερους δήμους της

Αττικής και περιλαμβάνονται στις δώδεκα πόλεις που ίδρυσε ο βασιλιάς Κέκροπας. Από εδώ κατάγονταν ο Αρμόδιος και ο Αριστογείτων, οι περίφημοι τυραννοκτόνοι, οι οποίοι σκότωσαν τον Ίππαρχο, γιο του Πεισίστρατου, τυράννου των Αθηνών. Μεγάλη μορφή των Αφιδνών ήταν και ο πολέμαρχος της μάχης του Μαραθώνα Καλλίμαχος, ο οποίος έπεσε στο πεδίο. Προηγουμένως, η ψήφος του, στο

συμβούλιο των στρατηγών, είχε καθορίσει την απόφαση των Ελλήνων να αντιπαραταχθούν στους Πέρσες, καθώς μέχρι εκείνον είχε σημειωθεί ισοψηφία.

Η σημερινή Δημοτική Ενότητα Αφιδνών εκτείνεται στη ΒΑ πλευρά της Πάρνηθας σε υψόμετρο 280μ-420μ. Αρχικά υπαγόταν ως συνοικισμός Κιούρκα στο Δήμο Μαραθώνος (1845). Λεγόταν και Κιουρκάτι. Η ονομασία προέρχεται από την αρβανίτικη φάρα του Κιούρκα. Αναγνωρίστηκε ως ανεξάρτητη Κοινότητα Κιούρκα το 1912 και μετονομάστηκε Αφίδνη το 1919. Στην απογραφή του 1920, ως Κοινότητα Αφίδνης είχε 903 κατοίκους (821 η Αφίδνη και 82 το Λιοσάτι)

Τμήμα των Αφιδνών αποτελεί και ο οικοδομικός συνεταιρισμός Υγειονομικών "Διεθνής Ιπποκράτειος Πολιτεία", που δημιουργήθηκε τη δεκαετία του 1970.

Αγία Τριάδα

Η Αγία Τριάδα (πρώην Ιπποκράτειος Πολιτεία) είναι νεόκτιστος οικισμός που βρίσκεται στην ανατολική Αττική, στις ανατολικές πλαγιές της Πάρνηθας. Διοικητικά ανήκει στην κοινότητα Αφιδνών. Η Αγία Τριάδα δημιουργήθηκε μετά από διάταγμα του 1977 που επέτρεπε σε οικοδομικό συνεταιρισμό να δημιουργήσει οικισμό στην περιοχή, που μέχρι τότε ήταν παρθένο δάσος. Ο οικισμός αρχικά ονομάστηκε "Διεθνής Ιπποκράτειος Πολιτεία" από το όνομα του οικοδομικού συνεταιρισμού αλλά στην συνέχεια μετονομάστηκε σε Αγία Τριάδα, από το όνομα μίας μικρής εκκλησίας που προϋπήρχε στην περιοχή.

Σήμερα στον οικισμό της Αγίας Τριάδας υπάρχουν αρκετές πολυτελείς μονοκατοικίες. Ο οικισμός διαθέτει μία πλατεία γύρω από το παλιό εκκλησάκι της Αγίας Τριάδας και ένα κατάλληλα διαμορφωμένο πάρκο στην περιοχή της λίμνης Κιθάρας.

Η Δροσοπηγή είναι νεόκτιστος οικισμός της ανατολικής Αττικής που βρίσκεται ανάμεσα στο Κρυονέρι και στα Κιούρκα (Αφίδνες). Διοικητικά ανήκει στην κοινότητα Αφιδνών. Η Δροσοπηγή αναπτύσσεται τα τελευταία χρόνια σε μία περιοχή καλυμμένη από πυκνό πευκοδάσος και σύμφωνα με την απογραφή του 2001 έχει 153 κατοίκους.



Κοκκινόβραχος

Ο Κοκκινόβραχος είναι μικρός οικισμός της ανατολικής Αττικής που βρίσκεται στον κάμπο των Αφιδνών, στους Ανατολικούς πρόποδες της Πάρνηθας. Διοικητικά ανήκει

στην κοινότητα Αφιδνών. Ο οικισμός είναι αραιοκτισμένος, αποτελούμενος κυρίως από νεόκτιστα σπίτια. Βρίσκεται σε υψόμετρο 310 μέτρων και ο πληθυσμός του σύμφωνα με την απογραφή του 2001 είναι 175 κάτοικοι. Ο Κοκκινόβραχος χτίστηκε από Αρβανίτες κτηνοτρόφους και αρχικά έφερε την ονομασία Λιοσάτι. Το 1927 μετονομάστηκε σε Κοκκινόβραχος

Κοσμοθέα

Η Κοσμοθέα είναι μικρός οικισμός της Κοινότητας Αφιδνών, που βρίσκεται λίγο ανατολικότερα του Κοκκινόβραχου, πολύ κοντά στον σιδηροδρομικό σταθμό Αφιδνών. Είναι μικρός οικισμός που απέκτησε μόνιμους κατοίκους τα τελευταία χρόνια και σύμφωνα με την απογραφή του 2001 έχει 51 κατοίκους.

Δημοτική Κοινότητα Καλάμου

Κάλαμος

Ο Κάλαμος είναι κωμόπολη της βορειοανατολικής Αττικής, νότια του Ωρωπού και βόρεια του Καπανδριτίου. Ο πληθυσμός του σύμφωνα με την απογραφή του 2001 είναι 1.967 κάτοικοι. Το επίνειό του είναι οι Άγιοι Απόστολοι, παραθεριστική περιοχή, με θερινό πληθυσμό περί τους 30.000 κατοίκους.

Άγιοι Απόστολοι

Οι Άγιοι Απόστολοι είναι παραθαλάσσιος οικισμός της ανατολικής Αττικής. Βρίσκεται στην βορειοανατολική Αττική στις ακτές του Νότιου Ευβοϊκού κόλπου, πολύ κοντά στον Κάλαμο. Είναι μία από τις παραθεριστικές περιοχές της Αττικής, ιδιαίτερα δημοφιλής λόγω της μεγάλης παραλίας που διαθέτει. Οι Άγιοι Απόστολοι διοικητικά ανήκουν στην Κοινότητα Καλάμου και ο πληθυσμός τους είναι 3.501 κάτοικοι σύμφωνα με την απογραφή του 2001.



Δημοτική Κοινότητα Καπανδριτίου

Καπανδρίτι

Χωριό της Βορειοανατολικής Αττικής και σε απόσταση 32 χιλιομέτρων από την Αθήνα. Βρίσκεται στις Ανατολικές απολήξεις της Πάρνηθας και σε υψόμετρο 350 μέτρων. Συνορεύει με τα χωριά Πολυδένδρι, Αφίδνες Κάλαμος και Βαρνάβα. Έχει έκταση 38 τετραγωνικά χιλιόμετρα και εκτός της κοινότητας Καπανδριτίου ανήκουν και οι περιοχές Άγιοι Ανάργυροι, Μικροχώρι (Βελλιατζίκι), Λίμνη Μαραθώνα. Απαριθμεί 2937 κατοίκους σύμφωνα με την απογραφή του 2001. Δημογραφικά όμως παρουσιάζει αυξητική πορεία από τότε μέχρι και σήμερα.

Όσον αφορά την ονομασία Καπανδρίτι υπάρχουν πολλές εκδοχές μια από αυτές είναι ότι προέρχεται από το όνομα αρχηγού φάρας Αρβανιτών ενώ σύμφωνα με άλλη μαρτυρία, η ονομασία του αποδίδεται στο Βυζαντινό στρατηγό Καπανδρίτη (12ος αι) που έζησε στην περιοχή. Μια λαϊκή ερμηνεία του ονόματος Καπανδρίτι εξηγεί την ονομασία από το Κάπη τρίτη γιατί λόγω του ψυχρού κλίματος της περιοχής χρειάζονταν για να ζεσταθούν τρεις κάπες.

Στην εποχή της Φραγκοκρατίας στο ελλαδικό χώρο, ανάμεσα στα 1380 ως 1425 εγκαταστάθηκαν Αρβανίτες στην περιοχή, τότε που άρχισε και ο εποικισμός της Αττικής. Αρχικά παίρνουν άδεια από το Δούκα των Αθηνών Ατζαγιόλη να εγκατασταθούν περιμετρικά της Αθήνας για την ενίσχυση της άμυνας της πόλης από διάφορες επιδρομές. Οι Αρβανίτες ήταν αξιόμαχοι στρατιώτες και απετέλεσαν τους φύλακες των Αθηνών. Στη βόρεια Αττική δημιούργησαν οικισμό γύρω από το σημερινό Καπανδρίτι όπου υπήρχαν πηγές νερού (Μηλιάτζι, Κωστηγγιάλεση, Αη Γιώργης και ασχολήθηκαν με τη γεωργία και κυρίως με την κτηνοτροφία.

Την περίοδο της Τουρκοκρατίας το Καπανδρίτι ήταν ένα κεφαλοχώρι. Κατά το έτος 1800 σύμφωνα με έγγραφο της εποχής αριθμούσε 400-600 κατοίκους. Ανήκε σαν κοινότητα στο Πασσαλίκι της Καρύστου και υπαγόταν στο βοεβόδα της Λιβαδειάς. Στην κοινότητα Καπανδριτίου ανήκαν τότε οι οικισμοί Μάζι και Σπατατζίκι. Μετά την απελευθέρωση από τους Τούρκους η κοινότητα υπάγεται στο Νομό Αττικής και Βοιωτίας και διοικητικά στο Δήμο Μαραθώνα μέχρι το 1912 οπότε ανακηρύχθηκε ανεξάρτητη κοινότητα μαζί με το Πολυδένδρι (Μάζι) μέχρι το 1929. Τότε το Πολυδένδρι αποσπάστηκε από το Καπανδρίτι και απετέλεσε ξεχωριστή κοινότητα. Το Πευκόφυτο (Σπατατζίκι) παρέμεινε στη κοινότητα Καπανδριτίου μέχρι το 1968 οπότεν ενώθηκε με το Δήμο Αγίου Στεφάνου. Το Μικροχώρι (Βελλιατζίκι) προσαρτήθηκε το 1919 στην κοινότητα Καπανδριτίου όπου παραμένει μέχρι και σήμερα.



Στα νεότερα χρόνια ο Ελευθέριος Βενιζέλος με τις αγροτικές μεταρρυθμίσεις και τον αναδασμό της γης έδωσε γη στους κατοίκους της περιοχής που ασχολήθηκαν με τη γεωργία και την κτηνοτροφία. Ενώ μετά τη Μικρασιατική καταστροφή κλήροι μοιράστηκαν σε πρόσφυγες του Πόντου.

Στο λόφο Κοτρώνι (Ακρόπολη Αφιδνών) που έχει ύψος 120 μέτρα εντοπίστηκαν προϊστορικά ευρήματα. Εκεί έφερε σύμφωνα με ένα μύθο, την ωραία Ελένη ο Θησέας όταν την απήγαγε από τη Σπάρτη με τη βοήθεια του φίλου του Περίθου. Οι Διόσκουροι, αδελφοί της Ελένης, αφού κατέλαβαν την Αφίδα μετέφεραν στη Σπάρτη την Ελένη μαζί με τη μάνα του Θησέα την Αίθρα. Σήμερα στο λόφο αυτό διατηρείται το εξωκλήσι της Ζωοδόχου Πηγής.

Πολιούχος του Καπανδριτίου είναι η Αγία Παρασκευή προς τιμή της οποίας γίνονται τριήμερες εκδηλώσεις στη γιορτή της. Σημαντικά εξωκλήσια είναι ο ναός του Αγίου Δημητρίου (18ος- 19ος αι) ο ναός της Αγίας Άννας(16ος- 17ος αι) με ερείπια παλιού

μοναστηριού, του Αγίου Γεωργίου πετρόκτιστη εκκλησία έργο του Υφαντίδη (1960) πάνω στα θεμέλια Βυζαντινού ναού. Άλλες εκκλησίες είναι των Αγίων Αναργύρων στο Μετόχι Ρη και της Υπαπαντής στο Μικροχώρι, των Αγίων Σαράντα και της Παναγίας της Μεσοσπορίτισσας στις όχθες της λίμνης του Μαραθώνα.

Μικρό αλλά γραφικό είναι το εκκλησάκι του Προφήτη Ηλία ενώ υπάρχουν και άλλα πολλά διάσπαρτα σε όλη την έκταση του χωριού όπως τα εκκλησάκια του Αγίου Αθανασίου, του Αποστόλου Ανδρέα, της Παναγίας της Ευαγγελίστριας, της Αγίας Τριάδας. Όλα κτισμένα από αγάπη στο Θεό μαρτυρούν την πίστη και ευλάβεια των κατοίκων της περιοχής. Λειτουργούν κάθε χρόνο στην μνήμη των Αγίων που είναι αφιερωμένα.

Αξιόλογο κτίσμα του 19ου αι είναι και το γεφύρι που σώζεται στην περιοχή Μιλιάτζι.

Γνωστό είναι και το μάρμαρο Καπανδριτίου.

Στο Καπανδρίτι λειτουργούν πολλές Δημόσιες Υπηρεσίες όπως το Αστυνομικό Τμήμα, το Κέντρο Υγείας, η Πολεοδομία, το Ειρηνοδικείο, το Υποθηκοφυλάκειο, το Δασαρχείο, το Κτηνιατρείο, το Ταχυδρομείο, το Γραφείο Γεωργικής Ανάπτυξης, το ΚΕΠ.

Έδρα στο Καπανδρίτι έχει και η 325 ΛΚΒ Χωκ.

Λειτουργούν ένας δημόσιος παιδικός σταθμός, δύο νηπιαγωγεία, ένα δημοτικό σχολείο ένα γυμνάσιο και λύκειο καθώς και δύο ιδιωτικοί παιδικοί σταθμοί-νηπιαγωγεία.

Δύο ψυχιατρικά Ιδρύματα το Καλυψώ και το Αλκυωνίς προσφέρουν φροντίδα και ανθρώπινες συνθήκες στα άτομα που φιλοξενούνται.

Ιδιωτικά λειτουργούν Ωδείο, Σχολή μπαλέτου, Γυμναστήριο.

Αναπτυγμένος είναι και ο αθλητισμός αφού λειτουργούν κλειστό Γυμναστήριο, Γήπεδο ποδοσφαίρου και μπάσκετ.

Στην περιοχή δραστηριοποιούνται πολλοί Σύλλογοι όπως οι Πολιτιστικοί Σύλλογοι στο Μετόχι, πχ στο Μικροχωρίο, ο Πολιτιστικός Σύλλογος ο Ηνίοχος, ο Αθλητικός Σύλλογος, Σύλλογοι Γονέων, Αγροτικός Σύλλογος, ο Αγροτικός Συνεταιρισμός, ο Αγροτικός Γυναικείος Συνεταιρισμός Αιαντίς και παράρτημα της Πανελληνίας Αντικαρκινικής Εταιρείας.

Μικροχώρι

Το Μικροχώρι είναι μικρός οικισμός της Ανατολικής Αττικής που βρίσκεται βορειανατολικά του Καπανδριτίου, χτισμένο σε υψόμετρο 460 μέτρων. Διοικητικά ανήκει στην Κοινότητα Καπανδριτίου και ο πληθυσμός του σύμφωνα με την απογραφή του 2001 είναι 372 κάτοικοι. Το χωριό ονομαζόταν Βιλλαντζίκι ή Βελλιατζίκι μέχρι το 1927 οπότε και μετονομάστηκε σε Μικροχώρι

Άγιοι Ανάργυροι

Οι Άγιοι Ανάργυροι είναι μικρός οικισμός της Κοινότητας Καπανδριτίου, που βρίσκεται λίγο βορειότερα του Μικροχωρίου. Είναι χτισμένος σε υψόμετρο 520 μέτρων και ο πληθυσμός του σύμφωνα με την απογραφή του 2001 είναι 239 κάτοικοι

Τοπική Κοινότητα Μαλακάσας

Μαλακάσα

Η Μαλακάσα είναι μια πρώην κοινότητα, που ιδρύθηκε το 1934 και καταλάμβανε έκταση 30,2 τ.χλμ. Περιλαμβάνει τους οικισμούς Μήλεσι και Σφενδάλη.

Στη Μαλακάσα διοργανώνεται το διάσημο μουσικό φεστιβάλ Rockwave, στον χώρο του Terra Vibe που προσελκύει χιλιάδες φίλους της ροκ κάθε καλοκαίρι.

Μήλεσι

Το Μήλεσι είναι χωριό της βορειοανατολικής Αττικής. Βρίσκεται μεταξύ Μαλακάσας και Ωρωπού, χτισμένο σε υψόμετρο 220 μέτρων πάνω ακριβώς από τον κάμπο του Ωρωπού. Ανήκει στην Κοινότητα Μαλακάσας και έχει πληθυσμό 902 κατοίκους. Ο πληθυσμός παρουσιάζει μεγάλη αύξηση τις τελευταίες δεκαετίες, ακολουθώντας την πορεία του πληθυσμού της υπόλοιπης ανατολικής Αττικής.



Σφενδάλη

Η Σφενδάλη είναι οικισμός της ανατολικής Αττικής που βρίσκεται 37 χιλιόμετρα βόρεια της Αθήνας ανάμεσα στην Μαλακάσα και στον Άγιο Μερκούριο. Διοικητικά ανήκει στην κοινότητα Μαλακάσας. Η Σφενδάλη διαθέτει σταθμό τρένου καθώς από την περιοχή διέρχεται η σιδηροδρομική γραμμή Αθηνών - Θεσσαλονίκης (Σιδηροδρομικός Σταθμός Σφενδάλης). Η Σφενδάλη αποτελεί σήμερα ενιαία οικιστική περιοχή με την Μαλακάσα που είναι αποτέλεσμα της σταδιακής επέκτασης των δύο οικισμών.

Δημοτική Κοινότητα Μαρκοπούλου Ωρωπού

Μαρκόπουλο Ωρωπού

Το Μαρκόπουλο είναι χωριό του παραθεριστικού συγκροτήματος Ωρωπού Βρίσκεται στο βόρειο άκρο του νομού Αττικής ,απέχει από την πρωτεύουσα 40 χλμ περίπου και έχει έκταση 23,2 τετραγωνικά χλμ. Το Μαρκόπουλο αποτελεί έδρα της ομώνυμης κοινότητας και σύμφωνα με την απογραφή του 2001 έχει 3.894 εγγεγραμμένους κατοίκους. Στην κοινότητα Μαρκοπούλου Ωρωπού ανήκουν και οι περιοχές: νέο Λεβύσσιο, Μπάφι, Αγία Βαρβάρα (Μαυροσουβάλα) . Στο Μαρκόπουλο ανήκει το καλύτερο κομμάτι παραλίας της ευρύτερης περιοχής του Ωρωπού. Απλώνεται σε μήκος 4 χλμ και συγκεντρώνει χιλιάδες λουόμενους κατά την διάρκεια του καλοκαιριού.



Αγία Βαρβάρα

Η Αγία Βαρβάρα (Μαυροσουβάλα) είναι χωριό της ανατολικής Αττικής, της κοινότητας Μαρκοπούλου Ωρωπού. Βρίσκεται μεταξύ του Μαρκοπούλου Ωρωπού και της Μαλακάσας χτισμένη σε υψόμετρο 170 μέτρων. Στο παρελθόν ονομαζόταν Μαυροσουβάλα και για ένα μεγάλο διάστημα αποτέλεσε έδρα κοινότητας. Ο πληθυσμός της σύμφωνα με την απογραφή του 2001 είναι 155 κάτοικοι.

Η Κοινότητα Μαυροσουβάλας συστάθηκε το 1929 (ΦΕΚ 221Α - 06/07/1929)και προερχόταν από την κοινότητα Μαρκοπούλου Ωρωπού. Παρέμεινε ξεχωριστή κοινότητα για 26 χρόνια και το 1955 καταργήθηκε και εντάχθηκε πάλι στην κοινότητα Μαρκοπούλου Ωρωπού (ΦΕΚ 222Α - 20/08/1955) Έδρα της ήταν η Μαυροσουβάλα.

Δημοτική Κοινότητα Νέων Παλατίων

Νέα Παλάτια

Τα Νέα Παλάτια είναι μια κωμόπολη που ιδρύθηκε το 1923 από Μικρασιάτες πρόσφυγες, οι οποίοι εγκαταστάθηκαν εκεί κατόπιν του μεγάλου διωγμού και της Μικρασιατικής Καταστροφής του 1922. Οι Παλατιανοί κατάγονται από το χωριό

"Παλάτια" που βρίσκεται στην νήσο Προκόννησο ή Μαρμαρά της Προποντίδας, Η ιστορία των Παλατίων και του Μαρμαρά χάνεται στα βάθη των αιώνων. Το νησί κατοικήθηκε από πολύ νωρίς και ανέδειξε σπουδαίες φυσιογνωμίες όπως ο Αριστέας, ο Βίων, ο Διήοχος και ο Μέναιχος ενώ ήταν παραδοσιακός σύμμαχος των Αθηναίων.

Ο Μαρμαράς πήρε το όνομα του από τα λατομεία μαρμάρου, που λειτουργούν ακόμη και σήμερα και βγάζουν υλικό κορυφαίας ποιότητας. Από το νησί έφεραν αργότερα οι Παλατιανοί το μάρμαρο που χρειάστηκε ο ναός του Αγίου Γεωργίου, πολιούχου του χωριού. Στην κορυφαία ποιότητα μαρμάρου ίσως οφείλεται και η εκτίμηση που έτρεφαν οι Ρωμαίοι για το νησί στο οποίο είχαν παραχωρήσει αυτονομία για πολλά χρόνια.

Στο Βυζάντιο, ο Μαρμαράς έγινε γνωστός και ως τόπος εκούσιας ή ακούσιας εξορίας πολλών προσωπικοτήτων που δεν ήταν αρεστές στην αυλή του βασιλέα. Η Οθωμανική περίοδος υπήρξε δύσκολη για του Παλατιανούς, αργότερα όμως, κυρίως με την εφαρμογή της Συνθήκης του Κιουτσούκ Καϊναρτζή (1774) το νησί αναπτύσσεται ξανά, τόσο εμπορικά όσο και πνευματικά.

Ωστόσο, η ιστορία επιφύλαξε και για τους Παλατιανούς όπως και για όλους τους Έλληνες της Ανατολής μελανές σελίδες. Το κίνημα των Νεότουρκων, την επαύριο της συντριβής των Οθωμανών στον Α' Παγκόσμιο Πόλεμο, έθεσε σε εφαρμογή το εθνικιστικό σχέδιο εκτουρκισμού του κράτους και βίαιου διωγμό ή εκκαθάρισης των αλλοεθνών πληθυσμών. Οι Παλατιανοί αναγκάστηκαν να φύγουν από το χωριό τους το 1915 για τα τάγματα εργασίας, τα λεγόμενα "Αμελέ Ταμπουρού". Όσοι κατάφεραν να επιστρέψουν το 1919, όταν ο ελληνικός στρατός αποβιβάστηκε στη Σμύρνη είχαν μόνο βραχύβια ευτυχία. Η πτώση του μετώπου το 1922 και η Μικρασιατική Καταστροφή εκτόπισε τους Παλατιανούς από τις πατρώες εστίες τους.

Με μια μικρή στάση στη Χαλκίδα, οδηγήθηκαν στη σημερινή τους θέση ιδρύοντας τα "Νέα Παλάτια". Οι παλιοί θυμούνται ακόμη τις περιγραφές των πρώτων προσφύγων, οι οποίοι καταπλέοντας στον Ευβοϊκό, ψάχνοντας έναν τόπο για να ξεμπαρκάρουν, είδαν το φυσικό λιμάνι της περιοχής και τους θύμιζε το χωριό τους. Έτσι επέλεξαν τη νέα τους πατρίδα.

Η αναπαράσταση του ερχομού διοργανώνεται συχνά από τον δραστήριο Πνευματικό και Πολιτιστικό Όμιλο Νέων Παλατίων.

Άγιος Κωνσταντίνος

Ο Άγιος Κωνσταντίνος είναι παραθεριστικός οικισμός της Ανατολικής Αττικής. Βρίσκεται στο βορειοανατολικό τμήμα του νομού ανάμεσα στο Χαλκούτσι και την Σκάλα Ωρωπού. Ο Άγιος Κωνσταντίνος ανήκει στο παραθεριστικό συγκρότημα Ωρωπού που περιλαμβάνει όλη την παραλιακή ζώνη από τα Νέα Παλάτια μέχρι το Χαλκούτσι. Διοικητικά ανήκει στην κοινότητα Νέων Παλατίων.

Τοπική Κοινότητα Πολυδενδρίου

Πολυδένδρι

Χωριό της ΒΑ Αττικής απέχει 33 χιλιόμετρα από την Αθήνα και βρίσκεται στις Ανατολικές παρυφές της Πάρνηθας και σε υψόμετρο 340 μέτρων. Συνορεύει με το Καπανδρίτι και τις Αφίδνες. Έχει 1483 κατοίκους σύμφωνα με την απογραφή του 2001 .Ο οικισμός ονομαζόταν Μάζι ως το 1927 οπότε ονομάστηκε Πολυδένδρι. Άνηκε ως το 1912 στην κοινότητα Καπανδριτίου και στο Δήμο Μαραθώνα. Το 1929 αποσπάστηκε από την κοινότητα Καπανδριτίου και απετέλεσε ξεχωριστή κοινότητα. Το 2001 αναγνωρίστηκαν και προσαρτίστηκαν στο Πολυδένδρι οι οικισμοί Ταξιάρχες, Άγιος Γεώργιος, Ηρακλείδης.

Η παλιότερη ονομασία Μάζι προέρχεται σύμφωνα με μαρτυρίες από το Βυζαντινό στρατηγό Μάζη που δηλώνει την παρουσία του χωριού από τα Βυζαντινά χρόνια. Υπάρχει και το ενδεχόμενο η ονομασία να είναι αρβανίτικης προέλευσης και οφείλεται στους Μαζαρακαίους μια από τις πιο γνωστές αρβανίτικες φάρες. Το ίδιο εξάλλου τοπωνύμιο Μάζι ή Μαζαράκι συναντούμε και σε άλλες περιοχές της Ελλάδας καθώς και το επώνυμο ο/η Μαζαράκης/η. Ο Νέριος Ατζαγιόλι εποίκισε Αλβανούς στην Αττική και Βοιωτία από το 1385 ως το 1394 για να προστατεύσει το δουκάτο των Αθηνών. Το Μάζι (Πολυδένδρι) το Βελλιατζίκι (Μικροχώρι), το Ρεύμα Προσάλεσι ελέγχουν την διάβαση Αθηνών Θηβών και φαίνεται ότι έπαιζαν σημαντικό ρόλο στην άμυνα της πόλης των Αθηνών. Το τοπωνύμιο Μάζι ο Κ. Μπίρης το ερμηνεύει ότι σημαίνει τον Κορυφαίον, ενώ ο Ηahn ως ψυμύθιον που παράγει η δρυς.



Το χωριό καταστράφηκε από το Δράμαλη όταν κατέβαινε στην Πελοπόννησο και αμέσως ξαναχτίστηκε. Από έρευνα που έγινε από το Δημοτικό σχολείο στα Γ.Α.Κ. κάτοικοι του Πολυδενδρίου συμμετείχαν στον εθνικοαπελευθερωτικό αγώνα του 1821. Ο Αναγνώστης Παπαιωάννης, πρόεδρος του χωριού Μάζι, ο Αθανάσιος Σαρκίρης, ο Γεωργάκης Τουλιμάζης τιμήθηκαν το 1944 με χάλκινο Αριστείο καθώς και ο Ιωάννης Βασιλάκος το 1841 με το σιδηρούν Αριστείο.

Το Πολυδένδρι δικαιώνει το όνομα του καθώς είναι κτισμένο ανάμεσα σε ρεματιές και σε δάση. Μια μόνο λαβωματιά δέχεται στη πλευρά του από το νταμάρι του Ντουμάνη. Μεγάλες βίλες είναι σκορπισμένες στις πλαγιές του βουνού και μικρά σπίτια όσο πλησιάζουμε στο κέντρο του χωριού. Οι αυλές των σπιτιών είναι λουλουδιασμένες και σκορπούν την ευωδιά της Άνοιξης παντού και δείχνουν τη χαρά και την ευγένεια των ανθρώπων που κλείνουν μέσα τους τα σπίτια. Στο κέντρο του χωριού σώζεται η παλιά βρύση και το πηγάδι. Τα παλιά σπίτια είναι μικρά και φιλόξενα όπως οι κάτοικοι του. Γνωστές και οι παραδοσιακές ταβέρνες του Πολυδενδρίου προσφέρουν γευστικές και καλομαγειρεμένες απολαύσεις με χωριάτικους μεζέδες για ορεκτικά που κορυφώνονται με τα ψητά στα κάρβουνα. Ο επισκέπτης μπορεί να διαλέξει μια από τις τοπικές ταβέρνες που όλες λειτουργούν χειμώνα καλοκαίρι τα Σαββατοκύριακα. Θυμηθείτε τη Γαλήνη, το Φεράζι, το Διονύση, το Τζάκι, το Βασιλάκο, το Γιάννη.

Πολιούχος Άγιος του χωριού είναι ο Άγιος Δημήτριος πετρόχτιστη εξωτερικά διατηρεί τον παραδοσιακό βυζαντινό αρχιτεκτονικό ρυθμό της βασιλικής με τρούλο. Εσωτερικά εντυπωσιάζει η έλλειψη τοιχογραφιών που αναπληρώνεται από ένα έντονο γαλάζιο που παραπέμπει κατευθείαν στον ουράνιο θόλο του Υψίστου. Άλλα εξωκλήσια που φανερώνουν την ευσέβεια των ανθρώπων είναι η Παναγίτσα στη θαυματουργική εικόνα της οποίας καταφεύγουν οι πιστοί και εναποθέτουν τις ελπίδες τους. Γιορτάζει στις 15 Αυγούστου την ημέρα της Κοίμησης της Θεοτόκου με πολιτιστικές εκδηλώσεις. Υπάρχουν και άλλα εξωκλήσια που είναι αφιερωμένα στον Άγιο Ιωάννη τον Πρόδρομο στους Ταξιάρχες καθώς και στη Αγία Βαρβάρα που γιορτάζει μέσα στο στρατόπεδο του πυροβολικού. Πιο ψηλά στο βουνό της Μαυρινόρας έχει κτιστεί σε ένα καταπράσινο περιβάλλον το εκκλησάκι της Αγίας Κυριακής. Το μοναστήρι της Παναγίας της Χρυσοπηγής υποδέχεται κάθε πιστό που καταφεύγει να ξεδιψάσει πνευματικά και να ανακουφιστεί ψυχικά.

Στο χωριό λειτουργεί νηπιαγωγείο και δημοτικό σχολείο. Στο χωριό δραστηριοποιείται ο Λαογραφικός πολιτιστικός Σύλλογος Γυναικών Πολυδενδρίου και ο αθλητικός Σύλλογος με την ποδοσφαιρική ομάδα του Μαύρου Αετού που προπονείται στο δικό του γήπεδο στη Μαυρινόρα. Στη ρεματιά Λιούμη Μαθ που αποτελεί και το φυσικό σύνορο του με το Καπανδρίτι υπάρχει το γήπεδο του μπάσκετ και ο χώρος αποτελεί κέντρο ψυχαγωγίας όπου πραγματοποιούνται τα πολιτιστικά δρώμενα του καλοκαιριού. Απέναντι ακριβώς είναι και το οινοποιείο Εμυρζά.

Δημοτική Κοινότητα Σκάλας Ωρωπού

Σκάλα Ωρωπού

Η Σκάλα Ωρωπού είναι παραθεριστική κοινότητα και αποτελεί το σύγχρονο κέντρο του νέου Δήμου Ωρωπού. Βρίσκεται στις ακτές του Ευβοϊκού κόλπου και φιλοξενεί την πορθημιακή σύνδεση Σκάλα Ωρωπού-Ερέτρια, που συνδέει την Αττική με την

Εύβοια. Διοικητικά υπήρχε Αυτόνομη Κοινότητα της Ανατολικής Αττικής υπό την ονομασία Σκάλα Ωρωπού. Στην κοινότητα ανήκε και ο οικισμός Χαλκούτσι. Στη Σκάλα Ωρωπού βρίσκεται και το Δημαρχείο.

Χαλκούτσι

Το Χαλκούτσι είναι το βορειότερο παραθαλάσσιο χωριό της Βορειοανατολικής Αττικής. Διοικητικά ανήκει στην κοινότητα Σκάλας Ωρωπού. Κατά μήκος της ακτογραμμής βρίσκεται βόρεια της Σκάλας Ωρωπού και νότια του Δηλεσίου.. Το λιμάνι του διέθετε παλιότερα μικρή τσιμεντένια προβλήτα στην οποία ελλιμενίζονταν αλιευτικά σκάφη, τα τελευταία χρόνια όμως δημιουργήθηκε νέος λιμενοβραχίονας, οπότε εξυπηρετούνται πλέον και αρκετά μικρά σκάφη αναψυχής. Στη νότια είσοδό του Χαλκουτσίου βρίσκονται και οι εκβολές του Ασωπού, ο οποίος λόγω της υψηλής μόλυνσης που υφίστανται τα νερά του, καθιστά απαγορευτική την κολύμβηση στις παραλίες του χωριού που βρίσκονται κοντά στις εκβολές. Το χωριό γνωρίζει ιδιαίτερη άνθηση κατά τους θερινούς μήνες, οπότε και αυξάνεται ο πληθυσμός της περιοχής λόγω έλευσης παραθεριστών τόσο σε αυτό όσο και σε κοντινούς οικισμούς.



Τοπική Κοινότητα Συκαμίνου

Συκάμινο

Το Συκάμινο είναι ένα χωριό στις όχθες του Ασωπού ποταμού, περίπου δύο χιλιόμετρα από τις εκβολές. Η παλιά ονομασία του χωριού ήταν Μαγγίνας και το παρατσούκλι του “Καλακρασάς”.

Η ονομασία του Συκαμίνου προήλθε από τις πολλές μουριές (συκαμινιές) που υπάρχουν στο χωριό. Στην εποχή της φραγκοκρατίας αποτελούσε οχυρό. Οι εκτάσεις της περιοχής ανήκαν στη νεότερη ιστορία στην οικογένεια των Ατσαγιόλων.

Τοπική Κοινότητα Ωρωπού

Στρατηγικός Σχεδιασμός

Ωρωπός

Το χωριό Ωρωπός αποτελεί τοπική κοινότητα του Δήμου Ωρωπού και είναι χτισμένο σε μικρή απόσταση από τη θάλασσα. Ως κοινότητα διατηρήθηκε μέχρι το 2002 οπότε μαζί με τις κοινότητες Σκάλας Ωρωπού και Νέων Παλατίων συγκρότησαν τον Δήμο Ωρωπού με έδρα την Σκάλα Ωρωπού, ο οποίος διαδοχικά συγχωνεύτηκε το 2010 στον νέο Δήμο Ωρωπού. Στο χωριό υπάρχουν εκκλησίες που χρονολογούνται από τη Βυζαντινή Εποχή.



Πληθυσμιακή Εξέλιξη

Ιστορικά η εξέλιξη του πληθυσμού στους οικισμούς που περιλαμβάνονται στο σημερινό Δήμο Ωρωπού παρουσιάζεται στον παρακάτω πίνακα⁵

Οικισμός	1928	1940	1951	1961	1971	1981	1991	2001
Αγία Αικατερίνη,η							112	169
Αγία Βαρβάρα,η						93	160	162
Αγία Τριάδα,η (τ.Διεθνής Ιπποκράτειος Πολιτεία,η)							40	84
Άγιοι Ανάργυροι,οι						24	62	204
Άγιοι Απόστολοι,οι	18	55		89	238	1.519	1.660	2.201
Άγιος Αθανάσιος,ο							40	41
Άγιος Γεώργιος,ο								33
Άγιος Κωνσταντίνος,ο					3	162	402	662
Άγιος Μερκούριος,ο	1.219							
Ασπροχώριον,το	217	144	132	96	99	91	95	105
Αυλών,η	1.605	2.087	2.201	2.585	2.509	5.124	6.346	4.980
Αφίδναι,αι	1.219	1.514	1.058	929	867	1.026	1.079	1.653
Βαρύτι,τθ						33	45	
Δροσοπηγή,η						39	58	143
Ηρακλειδείς,οι								99
Κάλαμος,ο	1.018	1.295	1.328	1.192	1.163	1.287	1.527	1.878
Καμάρι,το					5	0	30	74

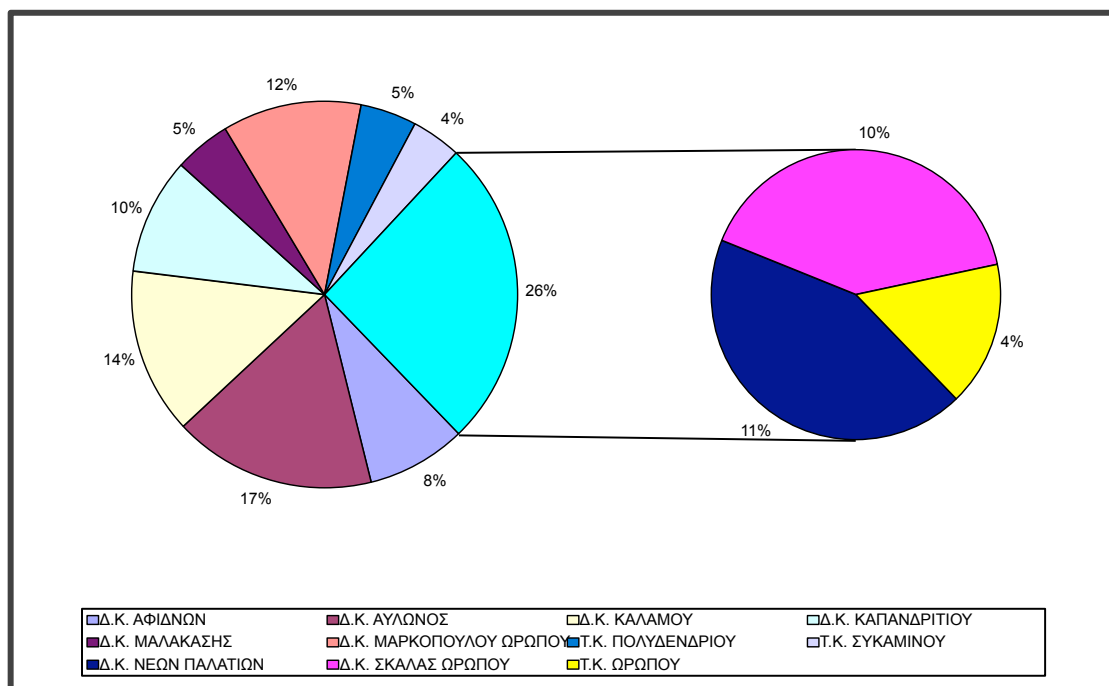
⁵ Γεωγραφικό Λεξικό της Ελλάδας (Μ. Σταματελάτος, Φ. Βαμβά - Σταματελάτου)

Στρατηγικός Σχεδιασμός

Οικισμός	1928	1940	1951	1961	1971	1981	1991	2001
Κάμπος Ωρωπού,ο						45	37	226
Καπανδρίτιον,το	905	1.316	1.155	1.078	1.132	1.541	1.597	2.292
Κατηφόρι,το					15	21	39	72
Κοκκινόβραχος,ο	123	130	151	50	91	98	112	170
Κοσμοθέα,η							26	49
Λίμνη Μαραθώνος,η				70	126	14	16	0
Μαλακάσα,η	222	476	542	286	294	522	654	622
Μαρκόπουλον,το	730	1.018	843	776	646	814	877	3.117
Μαυροσευβάλα, η	342	180	62	37				
Μικροχώριον,το	89	83	89	77	76	97	163	331
Μιλέσιον,το	231	276	314	277	285	362	423	670
Μπάφι,το	306	196	129			24	60	36
Νέα Παλάτια,τα	837	1.270	1.111	1.084	1.168	1.732	2.472	2.363
Νέα Πολιτεία,η						159	248	277
Νέο Συκάμινο,το							83	214
Νέον Λιβύσιον,το	73	127	68	104	33	53	68	136
Παραλία, η	-	-	-	-	219	989	998	
Περιβόλι, τθ	-	-	35	15				
Πευκιάς,ο							84	134
Πηγαδάκι, τθ	-	-	-	-	40			
Πλατάνια Ωρωπού,τα						37	103	111
Πολυδένδριον,το	367	586	476	563	546	667	910	1.164
Πόντιοι,οι								64
Σέσας, θ	-	-	-	-	40			
Σκάλα Ωρωπού,η	694	501	436	540	671	949	1.295	1.234
Σταθμός Αφιδνών,ο				138	79	138	189	323
Συκάμινον,το	364	500	505	464	481	568	809	805
Συνοικισμός Ποντίων, θ	76							
Σφενδάλη,η				198	120		91	113
Ταξιάρχες,οι								81
Χαλκούτσιον,το	244	255	283	369	374	1.585	1.599	1.563
Ωρωπός,ο	304	436	471	434	423	590	784	887

Πίνακας 1 : Ιστορικές απογραφές οικισμών Δήμου Ωρωπού⁶

⁶ Οι οικισμοί που παρουσιάζονται με διαγράμμιση έχουν καταργηθεί. Δε συμπεριλαμβάνονται οικισμοί που αποτελούν άλλους ΟΤΑ



Στρατηγικός Σχεδιασμός

Έκταση και Πληθυσμός.

Η έκταση και ο πληθυσμός του δήμου Ωρωπού, όπως αυτός προκύπτει από την απογραφή του 2001, σε σχέση με τις Δημοτικές και Τοπικές Κοινότητες που τον αποτελούν, παρατίθενται στον παρακάτω πίνακα⁷:

Δημοτική – Τοπική Κοινότητα / Δήμος	Πληθυσμός	Επιφάνεια σε στρέμματα (με εσωτερικά ύδατα)	Επιφάνεια σε στρέμματα (χωρίς εσωτερικά ύδατα)
Δ.Κ. Αυλώνος	5.085	106,092	106,092
Δ.Κ. Αφιδνών	2.422	34,638	34,588
Δ.Κ. Καλάμου	4.079	44,878	44,878
Δ.Κ. Καπανδριτίου	2.827	36,789	35,464
Τ.Κ. Μαλακάσης	1.405	30,195	30,195
Δ.Κ. Μαρκοπούλου Ωρωπού	3.451	23,177	23,177
Δ.Κ. Νέων Παλατίων	3.299	8,525	8,525
Τ.Κ. Πολυδενδρίου	1.377	13,881	13,881
Δ.Κ. Σκάλας Ωρωπού	3.074	12,398	12,355
Τ.Κ. Συκαμίνου	1.299	15,643	15,643
Τ.Κ. Ωρωπού	1.224	11,967	11,967
ΔΗΜΟΣ ΩΡΩΠΟΥ	29.542	338,183	336,765

Πίνακας 2: Έκταση και Πληθυσμός Δήμου Ωρωπού

Εικόνα 2 : Κατανομή πληθυσμού Δήμου Ωρωπού ανά Δημοτική – Τοπική Κοινότητα. Ο μικρός κύκλος αντιστοιχεί στα πληθυσμιακά δεδομένα του πρώην Δήμου Ωρωπού

Οικισμός / Δημοτική – Τοπική Κοινότητα / Δήμος	ΜΟΝΙΜΟΣ ΠΛΗΘ.2001	ΠΡΑΓΜ. ΠΛΗΘ.2001
Δ.Κ. ΑΥΛΩΝΟΣ	5.085	5.184
Αυλών,η	4.980	5.056
Ασπροχώριον,το	105	128
Δ.Κ. ΑΦΙΔΝΩΝ	2.422	2.543
Αφιδναι,αι	1.653	1.736
Αγία Τριάδα,η (τ.Διεθνής Ιπποκράτειος Πολιτεία,η)	84	83
Δροσοπηγή,η	143	153
Κοκκινόβραχος,ο	170	175
Κοσμοθέα,η	49	51
Σταθμός Αφιδνών,ο	323	345
Δ.Κ. ΚΑΛΑΜΟΥ	4.079	5.468
Κάλαμος,ο	1.878	1.967

⁷ www.ypes.gr

Στρατηγικός Σχεδιασμός

Οικισμός / Δημοτική – Τοπική Κοινότητα / Δήμος	ΜΟΝΙΜΟΣ ΠΛΗΘ.2001	ΠΡΑΓΜ. ΠΛΗΘ.2001
Άγιοι Απόστολοι,οι	2.201	3.501
Δ.Κ. ΚΑΠΑΝΔΡΙΤΙΟΥ	2.827	2.937
Καπανδρίτιον,το	2.292	2.326
Άγιοι Ανάργυροι,οι	204	239
Λίμνη Μαραθώνος,η	0	0
Μικροχώριον,το	331	372
Τ.Κ. ΜΑΛΑΚΑΣΗΣ	1.405	1.788
Μαλακάσα,η	622	745
Μιλέσιον,το	670	902
Σφενδάλη,η	113	141
Δ.Κ. ΜΑΡΚΟΠΟΥΛΟΥ ΩΡΩΠΟΥ	3.451	3.894
Μαρκόπουλον,το	3.117	3.532
Αγία Βαρβάρα,η	162	155
Μπάφι,το	36	36
Νέον Λιβύσσιον,το	136	171
Δ.Κ. ΝΕΩΝ ΠΑΛΑΤΙΩΝ	3.299	3.647
Νέα Παλάτια,τα	2.363	2.423
Αγία Αικατερίνη,η	169	216
Άγιος Αθανάσιος,ο	41	57
Άγιος Κωνσταντίνος,ο	662	870
Πόντιοι,οι	64	81
Τ.Κ. ΠΟΛΥΔΕΝΔΡΙΟΥ	1.377	1.438
Πολυδένδριον,το	1.164	1.179
Άγιος Γεώργιος,ο	33	60
Ηρακλειδεΐς,οι	99	98
Ταξιάρχες,οι	81	101
Δ.Κ. ΣΚΑΛΑΣ ΩΡΩΠΟΥ	3.074	3.775
Σκάλα Ωρωπού,η	1.234	1.289
Νέα Πολιτεία,η	277	404
Χαλκούτσιον,το	1.563	2.082
Τ.Κ. ΣΥΚΑΜΙΝΟΥ	1.299	1.522
Συκάμινον,το	805	865
Καμάρι,το	74	104
Κατηφόρι,το	72	78
Νέο Συκάμινο,το	214	270
Πευκιάς,ο	134	205
Τ.Κ. ΩΡΩΠΟΥ	1.224	1.252
Ωρωπός,ο	887	860
Κάμπος Ωρωπού,ο	226	237
Πλατάνια Ωρωπού,τα	111	155
ΔΗΜΟΣ ΩΡΩΠΟΥ	29.542	33.448

Πίνακας 3: Πραγματικός και Μόνιμος Πληθυσμός Δήμου Ωρωπού

Ο πραγματικός πληθυσμός αναφέρεται στο σύνολο των κατοίκων που απογράφηκαν κατά την διενέργεια της απογραφής στην συγκεκριμένη περιοχή, ενώ ο μόνιμος πληθυσμός αναφέρεται στα άτομα που πραγματικά κατοικούν στην περιοχή. Από το

1991 η ΕΣΥΕ καταγράφει τον μόνιμο πληθυσμό και μετά την τελευταία απογραφή τον χρησιμοποιεί ως το κύριο μέτρο εκτίμησης του πληθυσμού μιας περιοχής.

Αξίζει να σημειωθεί ότι οι αναλύσεις που εκτελεί η ΕΣΥΕ δημιουργούνται βάσει του Πραγματικού Πληθυσμού.

Ο πραγματικός πληθυσμός του Δήμου Ωρωπού είναι κατά περίπου +13,22% (+ 3,906 κάτοικοι) μεγαλύτερος του μόνιμου πληθυσμού. Όλες οι Δημοτικές – Τοπικές Κοινότητες μεγαλύτερο πραγματικό πληθυσμό ιδίως δε αυτά του Καλάμου και της Σκάλας Ωρωπού λόγω της συγκέντρωσης κατοίκων σε Αγίους Αποστόλους και Χαλκούτσι αντίστοιχα. Τα ποσοστά για την Αποκεντρωμένη Διοίκηση Αττικής είναι -3,41% και τη Περιφερειακή Ενότητα Ανατολικής Αττικής είναι +4,62%. Αυτό σημαίνει ότι αναλογικά στο Δήμο Ωρωπού κατοικούν περισσότεροι από αυτούς που δηλώνουν κάτοικοι.

Η θέση και ο ρόλος της περιοχής στα πλαίσια της Περιφερειακής Ενότητας και της Αποκεντρωμένης Αυτοδιοίκησης

Ο Δήμος Ωρωπού βρίσκεται στο Βορειοανατολικό άκρο της Αττικής στα σύνορα με τη Βοιωτία. Λόγω της γειτνίασης του με τη Βιομηχανική Ζώνη των Οиноφύτων – Σχηματαρίου και το λεκανοπέδιο της Πρωτεύουσας έχει μετατραπεί τα τελευταία χρόνια, από τόπο παραθεριστικής κατοικίας που ήταν τις δεκαετίες του 1960 και 1970, σε τόπο μόνιμης κατοικίας.

Η γεωγραφική θέση της περιοχής είναι προνομιακή από πλευράς συγκοινωνιών αφού:

- Διασχίζεται από την εθνική οδό Αθηνών – Λαμίας (Ε-75)
- Στα διοικητικά όρια του Δήμου υπάρχουν 3 σιδηροδρομικοί σταθμοί (Σταθμός Αφιδνών, Μαλακάσας (Σφενδάλη) και Αυλώνα) όπου σταθμεύουν οι αμαξοστοιχίες που κατευθύνονται προς τη Χαλκίδα. Προβλέπεται αναβάθμιση της σιδηροδρομικής γραμμής σε ηλεκτροκίνητη σε Προαστιακό
- υπάρχει λιμάνι στη Σκάλα Ωρωπού με τακτική (ανά ημίωρο) συγκοινωνία προς την Ερέτρια (Νομός Ευβοίας)
- υπάρχει τακτική συγκοινωνία με λεωφορεία (ΚΤΕΛ) προς την Αθήνα τα οποία εκτός από την ευρύτερη περιοχή του Ωρωπού εξυπηρετούν και το Δήλεσι (το οποίο ανήκει στο νομό Βοιωτίας).

Ο Δήμος Ωρωπού ανήκει στην Αποκεντρωμένη Διοίκηση Αττικής (Περιφερειακή Ενότητα Ανατολικής Αττικής). Είναι ο μεγαλύτερος σε έκταση της Περιφερειακής Ενότητας και έχει έναν από τους μεγαλύτερους αριθμούς συνενωμένων ΟΤΑ στην Ελλάδα. Ο Δήμος συνορεύει δυτικά με το Δήμο Τανάγρας (Περιφερειακή Ενότητα Βοιωτίας, Αποκεντρωμένη Διοίκηση Στερεάς Ελλάδας), νότια με το Δήμο Φυλής

(Περιφερειακή Ενότητα Δυτικής Αττικής, Αποκεντρωμένη Διοίκηση Αττικής), με το Δήμο Αχαρνών (Περιφερειακή Ενότητα Ανατολικής Αττικής, Αποκεντρωμένη Διοίκηση Αττικής) και με το Δήμο Διονύσου (Περιφερειακή Ενότητα Ανατολικής Αττικής, Αποκεντρωμένη Διοίκηση Αττικής), ανατολικά με το Δήμο Μαραθώνα (Περιφερειακή Ενότητα Ανατολικής Αττικής, Αποκεντρωμένη Διοίκηση Αττικής), ενώ βόρεια βρέχεται από το Νότιο Ευβοϊκό κόλπο.

Στρατηγικός Σχεδιασμός

Περιβάλλον και ποιότητα ζωής

Φυσική Γεωγραφία

Μορφολογία

Η περιοχή του Δήμου Ωρωπού μπορεί να χαρακτηριστεί ως παραθαλάσσια, πεδινή και ημιορεινή. Οι κλίσεις εδάφους είναι κατά κανόνα μικρές στις κατοικημένες περιοχές. Το Βόρειο – Βορειοδυτικό τμήμα του Δήμου είναι πεδινό (περιοχές Αυλώνα, Συκαμίνου και Ωρωπού) με εκτεταμένες καλλιέργειες. Αντίθετα το Νότιο – Νοτιοδυτικό (περιοχές Αφιδνών, Καπανδριτίου, Πολυδενδρίου) στο οποίο βρίσκονται οι πρόποδες της Πάρνηθας μπορεί να χαρακτηριστεί ως ημιορεινό. Σε αυτήν την περιοχή υπάρχουν συμπαγή δάση (τα τελευταία που έχουν απομείνει μετά τις δασικές πυρκαγιές των τελευταίων δεκαετιών). Η σημασία των συγκεκριμένων δασών είναι πολύ μεγάλη, αφού λόγω των επικρατούντων βορείων ανέμων οποιαδήποτε καταστροφή τους θα επιδρούσε αρνητικά στο περιβάλλον του Πολεοδομικού Συγκροτήματος της Αθήνας.

Τα κυριότερα βουνά της περιοχής είναι η Αρμενιά (759 μ.) και η Σκίμη (933 μ.) νοτίως του Αυλώνα, το Μπελέτσι αρχ. Φελλεύς (840 μ.) βορείως των Αφιδνών, η Λύκαινα (718 μ.) νοτίως των Αφιδνών και η Μαυρηγόρα (640 μ.) βορείως του Πολυδενδρίου

Οικισμός / Δημοτικό Διαμέρισμα / Δήμος	Υψόμετρο	Μέσος Σταθμικός Όρος Υψομέτρου
Δ.Κ. ΑΥΛΩΝΟΣ		171
Αυλών,η	170	
Ασπροχώριον,το	220	
Δ.Κ. ΑΦΙΔΝΩΝ		366
Αφίδναι,αι	360	
Αγία Τριάδα,η (τ.Διεθνής Ιπποκράτειος Πολιτεία,η)		
Δροσοπηγή,η	560	
Κοκκινόβραχος,ο	315	
Κοσμοθέα,η		
Σταθμός Αφιδνών,ο	290	
Δ.Κ. ΚΑΛΑΜΟΥ		150
Κάλαμος,ο	320	
Άγιοι Απόστολοι,οι	5	
Δ.Κ. ΚΑΠΑΝΔΡΙΤΙΟΥ		367
Καπανδρίτιον,το	340	
Άγιοι Ανάργυροι,οι	540	
Λίμνη Μαραθώνος,η	260	
Μικροχώριον,το	450	
Τ.Κ. ΜΑΛΑΚΑΣΗΣ		227
Μαλακάσα,η	230	
Μιλέσιον,το	220	

Οικισμός / Δημοτικό Διαμέρισμα / Δήμος	Υψόμετρο	Μέσος Σταθμικός Όρος Υψομέτρου
Σφενδάλη,η	280	
Δ.Κ. ΜΑΡΚΟΠΟΥΛΟΥ ΩΡΩΠΟΥ		177
Μαρκόπουλον,το	180	
Αγία Βαρβάρα,η	150	
Μπάφι,το	80	
Νέον Λιβύσσιον,το	160	
Δ.Κ. ΝΕΩΝ ΠΑΛΑΤΙΩΝ		9
Νέα Παλάτια,τα	2	
Αγία Αικατερίνη,η		
Άγιος Αθανάσιος,ο		
Άγιος Κωνσταντίνος,ο	5	
Πόντιοι,οι		
Τ.Κ. ΠΟΛΥΔΕΝΔΡΙΟΥ		333
Πολυδένδριον,το	340	
Άγιος Γεώργιος,ο		
Ηρακλειδείς,οι		
Ταξιάρχες,οι		
Δ.Κ. ΣΚΑΛΑΣ ΩΡΩΠΟΥ		9
Σκάλα Ωρωπού,η	2	
Νέα Πολιτεία,η	80	
Χαλκούτσιον,το	2	
Τ.Κ. ΣΥΚΑΜΙΝΟΥ		41
Συκάμινον,το	20	
Καμάρι,το	50	
Κατηφόρι,το	25	
Νέο Συκάμινο,το		
Πευκιάς,ο		
Τ.Κ. ΩΡΩΠΟΥ		40
Ωρωπός,ο	40	
Κάμπος Ωρωπού,ο	10	
Πλατάνια Ωρωπού,τα	100	
ΔΗΜΟΣ ΩΡΩΠΟΥ		168

Πίνακας 4: Υψόμετρα Οικισμών Δήμου Ωρωπού

Όπως είναι προφανές από τον παραπάνω πίνακα οι οικισμοί του Δήμου χαρακτηρίζονται πεδινόι στην πλειονότητά τους και το μέσο σταθμικό υψόμετρο αντιστοιχεί σε πεδινό Δήμο.

Υδρογραφία

Την ευρύτερη περιοχή του Ωρωπού, διαρρέουν πολυάριθμα ρέματα και μικροί ποταμοί, ο σημαντικότερος των οποίων είναι ο Ασωπός ο οποίος πηγάζει από τη Βοιωτία και εκβάλλει στον Νότιο Ευβοϊκό δυτικά του Χαλκουτσίου. Επίσης στο Δήμο

ανήκει το βόρειο τμήμα της τεχνητής λίμνης Μαραθώνα, από την οποία υδρεύεται η Πρωτεύουσα, όπως επίσης και η μικρή λίμνη Μπελέτσι (ή Κιθάρα) η οποία βρίσκεται στην Αγία Τριάδα Αφιδνών.

Υγρότοπος Ωρωπού⁸

Ο υγρότοπος Ωρωπού αν και βρίσκεται τόσο κοντά στο μητροπολιτικό Κέντρο της Αθήνας διατηρεί σημαντικά φυσικά χαρακτηριστικά γεγονός που τον καθιστά σημαντικό πόλο έλξης στην περιοχή. Παράλληλα, λόγω της άμεσης γειτνίασης της οικολογικά ευαίσθητης αυτής περιοχής με ανθρωπογενείς δραστηριότητες επιβάλλεται η προστασία της και η λήψη μέτρων για τη διατήρησή της σε υψηλό επίπεδο.

Σημειώνεται ότι η Ελληνική Ορνιθολογική Εταιρεία και η WWF, που παρακολουθούν την περιοχή από χρόνια, έχουν εκπονήσει ‘‘Προκαταρκτική μελέτη διαχείρισης, προστασίας και ανάδειξης υγροτόπου Σκάλας Ωρωπού’’, οι βασικές αρχές της οποίας λήφθηκαν υπόψη από το Δήμο και τους μελετητές του κατά το σχεδιασμό του πάρκου.

ΒΑΣΙΚΑ ΣΤΟΙΧΕΙΑ ΤΟΥ ΥΓΡΟΤΟΠΟΥ- ΦΥΣΙΚΑ ΟΙΚΟΣΥΣΤΗΜΑΤΑ

Ο υγρότοπος του Ωρωπού (~650 στρέμματα) αποτελεί μια σχεδόν επίπεδη παράκτια έκταση. Περιλαμβάνει μια ρηχή λιμνοθάλασσα που χωρίζεται από τη θάλασσα με μια στενή και χαμηλή λουρονησίδα. Η λουρονησίδα αυτή τα τελευταία χρόνια είναι ανοιχτή και επιτρέπει την επικοινωνία με τη θάλασσα. Στο ΝΑ τμήμα του υγροτόπου εκτείνονται εποχιακά κατακλυζόμενοι αλμυρόβαλτοι. Τόσο στους αλμυρόβαλτους όσο και στα όρια και τις νησίδες της λιμνοθάλασσας αναπτύσσεται χαμηλή αλοφυτική βλάστηση, ενώ προς το εσωτερικό της στεριάς αναπτύσσονται χορτολιβαδικές εκτάσεις και περιορισμένοι καλαμώνες. Στο ΒΔ τμήμα εντοπίζεται και μια εκτενής κοινωνία χαμηλών βούρλων.

Στα εσωτερικά, προς την ξηρά, όρια του υγροτόπου έχει διαμορφωθεί τις τελευταίες δεκαετίες οικισμός με αραιή δόμηση, ο οικισμός του Αγίου Κωνσταντίνου, που αποτελείται κυρίως από χαμηλές παραθεριστικές κατοικίες με κήπο.

Ο εν λόγω υγρότοπος μαζί με τον υγρότοπο στις εκβολές του Ασωπού, ο οποίος εκτείνεται περίπου 2 χλμ δυτικότερα, αποτελούν απομεινάρια ενός ενιαίου και ευρύτερου υγροτοπικού συστήματος που κατά ένα μεγάλο μέρος περιορίστηκε από την οικιστική ανάπτυξη.

⁸ www.oropos.gov.gr

ΟΡΝΙΘΟΠΑΝΙΔΑ – ΠΑΝΙΔΑ ΣΤΗΝ ΠΕΡΙΟΧΗ ΤΟΥ ΥΓΡΟΤΟΠΟΥ

Στην περιοχή έχουν καταγραφεί τουλάχιστον 180 διαφορετικά είδη πουλιών, 54 εκ των οποίων είναι προστατευόμενα και περιλαμβάνονται στο Παράρτημα Ι της Οδηγίας 79/409/ΕΟΚ ‘Περί της Διατηρήσεως των Άγριων Πτηνών’.

Τέσσερα (4) είδη του ίδιου Παραρτήματος αναπαράγονται στην περιοχή (*Charadrius alexandrinus*, *Himantopus himantopus*, *Sterna albifrons*, *Calandrella brachydactyla*).

Ο υγρότοπος ξεχωρίζει καθώς είναι η σημαντικότερη περιοχή στην Αττική και στον νότιο Ευβοϊκό κόλπο γενικότερα για τη διατήρηση του Θαλασσοφυριχτή *Charadrius alexandrinus*.

Το χειμώνα η περιοχή φιλοξενεί σημαντικότατους, σε πανελλαδικό επίπεδο, αριθμούς Μελανοκέφαλων Γλάρων *Larus melanocephalus* (έως 3.500 πουλιά).

Ο υγρότοπος συνιστά σημαντικό σταθμό την άνοιξη, όταν δέχεται και τις επισκέψεις πολλών σε αριθμό αλλά και σε ποικιλία, διαφορετικών ειδών παρυδάτιων πουλιών. Την περιοχή χρησιμοποιούν κατά τις μεταναστευτικές τους μετακινήσεις αξιόλογοι αριθμοί ορισμένων ειδών του Παραρτήματος Ι της Οδηγίας 79/409/ΕΟΚ και ιδιαίτερα: Χαλκόκοτες (*Plegadis falcinellus*), Μαχητές (*Philomachus pugnax*) κ.α.

Η μικρή έκταση του υγροτόπου αναγκάζει τα πουλιά να βρίσκονται σε «ακτίνα παρατήρησης» για τους ανθρώπους. Έτσι, ένας παρατηρητής μέσα σε 1-2 ώρες είναι δυνατό να δει 50-60 διαφορετικά είδη πουλιών σε ένα τυπικό χειμωνιάτικο ή ανοιξιότικο πρωινό.

Άλλα σημαντικά είδη πανίδας, πέρα από την ορνιθοπανίδα, που έχουν εντοπιστεί στην περιοχή του υγροτόπου είναι:

το Λιακόνη (*Chalkides ocellatus*), ένα ασυνήθιστο είδος σαύρας με πολύ περιορισμένη εξάπλωση στην Ευρώπη.

Χειρόνομοι: Μία από τις βασικές «προσφορές» του υγροτόπου στους φτερωτούς επισκέπτες του είναι από τη μεριά των ασπόνδυλων, τα δίπτερα «χειρόνομοι» (*Chironomidae*), που εμφανίζονται σε μεγάλα σμήνη προσφέροντας τροφή σε πολλά είδη πουλιών, παρυδάτιων και μη, αλλά και τρόμο σε περιοίκους που δεν διακρίνουν τη διαφορά τους από τα κουνούπια (*Culicidae*). Οι προνύμφες των χειρόνομων ζουν στον ιλύδη πυθμένα αλμυρών υγροτόπων. Οι ακμαίες, πτερωτές, νύμφες μοιάζουν με κουνούπια. Η ομοιότητά τους με τα κουνούπια έχει προξενήσει την παρεξηγημένη άποψη ότι ο υγρότοπος είναι εστία κουνουπιών. Ωστόσο, οι προνύμφες των τυπικών κουνουπιών δεν εμφανίζονται σε αλμυρά νερά όπως οι προνύμφες των χειρόνομων. Το πιο σημαντικό γεγονός όμως για τους περιοίκους είναι ότι τα αναρίθμητα σμήνη των φτερωτών χειρόνομων δεν τρέφονται καν. Ζουν με αυτή τη μορφή μόνο για να αναπαραχθούν. Όλη τους η ανάπτυξη στηρίζεται στην τροφή που λαμβάνουν ως προνύμφες στον πυθμένα των υγροτόπων.

ΠΙΕΣΕΙΣ ΣΤΟΝ ΥΓΡΟΤΟΠΟ – ΠΕΡΙΒΑΛΛΟΝΤΙΚΑ ΠΡΟΒΛΗΜΑΤΑ

Η περίπτωση του υγροτόπου Ωρωπού έχει να επιδείξει μια εξαιρετική ποικιλία σε δραστηριότητες που περιορίζουν την έκτασή του και υποβαθμίζουν τις λειτουργίες του.

Στερεά απορρίμματα και ρύπανση (οικιακά απορρίμματα, υλικά οικοδομών, χωματουργικά υλικά, θαλάσσια ρύπανση από διερχόμενα πλοία).

- Οικιστική ανάπτυξη (οικιστική δόμηση, διανοίξεις οδών, εκχερσώσεις βλάστησης, μπαζώματα).
- Άλλες οικονομικές δραστηριότητες (λειτουργία δύο σταθμών φιλοξενίας και επισκευής σκαφών).
- Αναψυχή - Αθλητισμός (εκπαιδευτικές πτήσεις ιδιωτικών ελικοπτέρων, kite-surf κ.α.)
- Ανεξέλεγκτη κίνηση τροχοφόρων στην παραλιακή ζώνη και στη βόρεια λουρονησίδα.
- Παράνομη σύλληψη μικρόπουλων για να χρησιμοποιηθούν ως «ζώα συντροφιάς».
- Κυνήγι/λαθροθηρία (τα εντατικά μέτρα για την απαγόρευση του κυνηγιού από το Δασαρχείο Καπανδριτίου περιόρισαν πολύ το πρόβλημα).
- Φυσικοί κίνδυνοι (Καθίζηση εδάφους και διάβρωση στην παράκτια λουρονησίδα, ακραία καιρικά φαινόμενα κ.α.).
- Άλλες χρήσεις και απειλές (βόσκηση, χωρίς προγραμματισμό φυτεύσεις, κατασκηνωτές κ.α.

ΟΦΕΛΗ ΑΠΟ ΤΗΝ ΠΡΟΣΤΑΣΙΑ ΤΟΥ ΥΓΡΟΤΟΠΟΥ

Ο υγροτόπος Ωρωπού αξίζει να αναδειχθεί καθώς έχει τα παρακάτω κύρια χαρακτηριστικά:

- γειτνιάζει με το πολεοδομικό συγκρότημα Αθηνών και η πρόσβαση είναι εύκολη
- έχει οικολογικό ενδιαφέρον και προσφέρεται για παρατήρηση πουλιών
- δέχεται πολλές και ποικίλες πιέσεις
- μπορεί να αποτελέσει ένα παράδειγμα διαχείρισης, προστασίας και αξιοποίησης μιας υγροτοπικής έκτασης
- προσφέρεται για περιβαλλοντική εκπαίδευση και ενημέρωση

Στρατηγικός Σχεδιασμός

Στόχος λοιπόν είναι η δημιουργία ενός πρότυπου χώρου, μοναδικού στην Αττική, όπου μαθητές, επιστήμονες, φοιτητές και άλλες κατηγορίες πολιτών θα μπορούν να παρατηρήσουν την ορνιθοπανίδα, να εκπαιδευτούν και να ψυχαγωγηθούν. Η γειννίαση με την Αθήνα, σε συνδυασμό με τα οικολογικά της χαρακτηριστικά δίνει ένα μεγάλο συγκριτικό πλεονέκτημα στην περιοχή.

Κατά τη φάση λειτουργίας του έργου αναμένονται σημαντικές θετικές επιδράσεις. Ειδικότερα αναμένεται:

- Αναβάθμιση της ποιότητας ζωής των κατοίκων.
- Αύξηση της αξίας των ακινήτων στην άμεση περιοχή του έργου.
- Αποτροπή της άναρχης εξάπλωσης παράνομων κτισμάτων ή δραστηριοτήτων στο γύρω χώρο.
- Προσέλκυση νέων επισκεπτών στην περιοχή που θα επιφέρουν τόνωση της τοπικής οικονομίας και κοινωνίας.

Κλίμα

Το κλίμα της περιοχής χαρακτηρίζεται ως ξηρό μεσογειακό. Γενικά, οι ψυχρότεροι μήνες είναι ο Ιανουάριος και ο Φεβρουάριος και οι θερμότεροι ο Ιούλιος και ο Αύγουστος. Η μέση ετήσια σχετική υγρασία είναι 68% (47% την καλοκαιρινή και 78% την χειμερινή περίοδο). Το μέσο ετήσιο ύψος βροχής είναι 400mm στο επίπεδο της θάλασσας με βροχοβαθμίδα της τάξεως των 70mm/100 μέτρα αύξησης του υψομέτρου.

Η μέση ελάχιστη θερμοκρασία 9,5°C και μέση ετήσια 19°C. Ο παγετός έχει μικρή ετήσια συχνότητα και η ετήσια ηλιοφάνεια υπερβαίνει τις 2,900 ώρες. Οι παραπάνω παράμετροι επηρεάζονται σημαντικά τόσο από την απόσταση από τη θάλασσα όσο και από το υψόμετρο με μείωση της θερμοκρασίας κατά 0,6°C /100 μέτρα αύξησης.

Χρήσεις γης

Η περιοχή του Δήμου Ωρωπού περιλαμβάνει σχεδόν όλες τις πιθανές χρήσεις γης καθώς υπάρχουν αστικές περιοχές, δασικές περιοχές, περιοχές για αγροτική χρήση, περιοχές για βιομηχανική – βιοτεχνική χρήση, περιοχές για τουρισμό - αναψυχή και περιοχές ειδικής προστασίας. Έχουν εγκριθεί τα ΓΠΣ στις Δημοτικές Κοινότητες Αυλώνα, Αφιδνών και Καπανδριτίου, ενώ είναι υπό έγκριση τα ΓΠΣ της Τοπικής Κοινότητας Πολυδενδρίου και της Λεκάνης Ωρωπού (Δημοτική Κοινότητα Νέων Παλατιών, Δημοτική Κοινότητα Σκάλας Ωρωπού, Τοπική Κοινότητα Συκαμίνου και Τοπική Κοινότητα Ωρωπού).

Σύμφωνα με την κείμενη νομοθεσία (Αρθ-1 ΠΔ/23-2/6-3-87, Αρθ-1 παρ.1 ΠΔ-8/19-12-90) Οι χρήσεις γης στις περιοχές των γενικών πολεοδομικών σχεδίων, καθορίζονται σε κατηγορίες ως ακολούθως:

Α) Σύμφωνα με τη γενική πολεοδομική λειτουργία τους:

1. Αμιγής κατοικία.
2. Γενική κατοικία.
3. Πολεοδομικά κέντρα, κεντρικές λειτουργίες πόλης, τοπικό κέντρο συνοικίας, γειτονιάς.
4. Μη οχλούσα βιομηχανία, βιοτεχνία, βιομηχανικό και βιοτεχνικό πάρκο (χαμηλή, μέση όχληση). Βιομηχανικό Πάρκο (ΒΙΠΑ), Βιοτεχνικό Πάρκο (ΒΙΟΠΑ) προς εξυγίανση.
5. Οχλούσα βιομηχανία, βιοτεχνία (υψηλή όχληση).
6. Χονδρεμπόριο.
7. Τουρισμός, αναψυχή.
8. Ελεύθεροι χώροι, αστικό πράσινο.
9. Κοινωφελείς εξυπηρετήσεις.

Β) Σύμφωνα με την ειδική πολεοδομική λειτουργία τους:

1. Κατοικία.

Κατ' εξαίρεση επιτρέπεται να χρησιμοποιούνται χώροι κτιρίων κατοικίας για άσκηση επαγγέλματος, συμβιβαστού προς την κυρία χρήση του κτιρίου (ιατρεία, δικηγορικά γραφεία κλπ).

2. Ξενώνες μικρού δυναμικού (περί τις 20 κλίνες).
3. Εμπορικά καταστήματα, καταστήματα παροχής προσωπικών υπηρεσιών.
4. Γραφεία, Τράπεζα, Ασφάλειες, Κοινωφελείς οργανισμοί.
5. Διοίκηση
6. Εστιατόρια
7. Αναψυκτήρια
8. Κέντρα διασκέδασης, αναψυχής.
9. Ξενοδοχεία και λοιπές τουριστικές εγκαταστάσεις.
10. Χώροι συνάθροισης κοινού (θέατρα, κινηματογράφοι, αίθουσες συγκέντρωσης κλπ)
11. Πολιτιστικά κτίρια και εν γένει πολιτιστικές εγκαταστάσεις (βιβλιοθήκες, αίθουσες εκθέσεων κλπ)
12. Κτίρια εκπαίδευσης πρωτοβάθμιας δευτεροβάθμιας τριτοβάθμιας ειδικής εκπαίδευσης
13. Θρησκευτικοί χώροι.
14. Κτίρια κοινωνικής πρόνοιας (Υγειονομικά κέντρα, παιδικοί σταθμοί, οίκοι ευγηρίας κλπ)
15. Κτίρια περίθαλψης (νοσοκομεία, κλινικές).
16. Βιομηχανικές εγκαταστάσεις (χαμηλής, μέσης, υψηλής όχλησης).
17. α) Βιοτεχνικές εγκαταστάσεις (χαμηλής, μέσης, υψηλής όχλησης) β) Επαγγελματικά εργαστήρια (χαμηλής, μέσης, υψηλής όχλησης).

ΑΜΙΓΗΣ ΚΑΤΟΙΚΙΑ

Στις περιοχές αμιγούς κατοικίας επιτρέπονται μόνο (Αρθ-2 ΠΔ/23-2/6-3-87):

1. Κατοικία.
2. Ξενώνες μικρού δυναμικού (περί τις 20 κλίνες)
3. Εμπορικά καταστήματα που εξυπηρετούν τις καθημερινές ανάγκες των κατοίκων της περιοχής (παντοπωλείο, φαρμακείο, χαρτοπωλείο κλπ)
4. Κτίρια κοινωνικής πρόνοιας
5. Κτίρια πρωτοβάθμιας και δευτεροβάθμιας εκπαίδευσης.
6. Αθλητικές εγκαταστάσεις.
7. Θρησκευτικοί χώροι.
8. Πολιτιστικά κτίρια (και εν γένει πολιτιστικές εγκαταστάσεις)

ΓΕΝΙΚΗ ΚΑΤΟΙΚΙΑ

Στις περιοχές γενικής κατοικίας επιτρέπονται μόνο (Αρθ-2 ΠΔ/23-2/6-3-87):

1. Κατοικία.
2. Ξενοδοχεία μέχρι 100 κλινών και ξενώνες.
3. Εμπορικά καταστήματα (με εξαίρεση τις υπεραγορές και τα πολυκαταστήματα).
4. Γραφεία, Τράπεζες, Ασφάλειες, κοινωφελείς οργανισμοί.
5. Κτίρια εκπαίδευσης.
6. Εστιατόρια
7. Αναψυκτήρια.
8. Θρησκευτικοί χώροι.
9. Κτίρια κοινωνικής πρόνοιας.
10. Επαγγελματικά εργαστήρια χαμηλής όχλησης.
11. Πρατήρια βενζίνης.
12. Αθλητικές εγκαταστάσεις.
13. Κτίρια, γήπεδα στάθμευσης.
14. Πολιτιστικά κτίρια και εν γένει πολιτιστικές εγκαταστάσεις.

ΠΟΛΕΟΔΟΜΙΚΑ ΚΕΝΤΡΑ, ΚΕΝΤΡΙΚΕΣ ΛΕΙΤΟΥΡΓΙΕΣ ΠΟΛΗΣ, ΤΟΠΙΚΟ ΚΕΝΤΡΟ ΣΥΝΟΙΚΙΑΣ, ΓΕΙΤΟΝΙΑΣ

Στις περιοχές Πολεοδομικά κέντρα, κεντρικές λειτουργίες πόλης, τοπικό κέντρο συνοικίας, γειτονιάς , επιτρέπονται μόνο Αρθ-2 ΠΔ/23-2/6-3-87):

1. Κατοικία.
2. Ξενώνες, ξενοδοχεία και λοιπές τουριστικές εγκαταστάσεις.
3. Εμπορικά καταστήματα.
4. Γραφεία, τράπεζες, ασφάλειες, κοινωφελείς οργανισμοί.
5. Διοίκηση (στα κέντρα γειτονιάς επιτρέπονται μόνο κτίρια διοίκησης επιπέδου γειτονιάς).
6. Εστιατόρια
7. Αναψυκτήρια.
8. Κέντρα διασκέδασης αναψυχής.
9. Χώροι συνάθροισης κοινού.
10. Πολιτιστικά κτίρια και εν γένει πολιτιστικές εγκαταστάσεις.
11. Κτίρια εκπαίδευσης.
12. Θρησκευτικοί χώροι.
13. Κτίρια κοινωνικής πρόνοιας.
14. Επαγγελματικά εργαστήρια χαμηλής όχλησης.
15. Κτίρια, γήπεδα στάθμευσης.
16. Πρατήρια βενζίνης.
17. Αθλητικές εγκαταστάσεις.
18. Εγκαταστάσεις εμπορικών εκθέσεων.
19. Εγκαταστάσεις μέσων μαζικών μεταφορών.

**ΜΗ ΟΧΛΟΥΣΑ ΒΙΟΜΗΧΑΝΙΑΣ-ΒΙΟΤΕΧΝΙΑΣ-ΒΙΟΜΗΧΑΝΙΚΟΥ ΚΑΙ ΒΙΟΤΕΧΝΙΚΟΥ
ΠΑΡΚΟΥ ΒΙΠΑ-ΒΙΟΠΑ ΠΡΟΣ ΕΞΥΓΙΑΝΣΗ**

Στις περιοχές μη οχλούσας βιομηχανίας- βιοτεχνίας επιτρέπονται μόνο(Αρθ-5 ΠΔ/
23-2/6-3-87, Αρθ-1 παρ.2 ΠΔ-8/19-12-90):

1. Βιομηχανικές εγκαταστάσεις χαμηλής και μέσης όχλησης.
2. Βιοτεχνικές εγκαταστάσεις χαμηλής και μέσης όχλησης.
3. Επαγγελματικά εργαστήρια χαμηλής και μέσης όχλησης.
4. Κτίρια, γήπεδα αποθήκευσης.
5. Κτίρια, γήπεδα στάθμευσης.
6. Πρατήρια βενζίνης, υγραερίου.
7. Κατοικία για προσωπικό ασφαλείας.
8. Γραφεία
9. Εστιατόρια.
10. Αναψυκτήρια.
11. Χώροι συνάθροισης κοινού.
12. Κτίρια κοινωνικής πρόνοιας.
13. Αθλητικές εγκαταστάσεις.
14. Εγκαταστάσεις εμπορικών εκθέσεων.
15. Εγκαταστάσεις μέσων μαζικών μεταφορών.

ΟΧΛΟΥΣΑ ΒΙΟΜΗΧΑΝΙΑ, ΒΙΟΤΕΧΝΙΑ

Στις περιοχές οχλούσας βιομηχανίας, βιοτεχνίας, επιτρέπονται μόνο(Αρθ-6 ΠΔ/23-2/6-3-87):

1. Βιομηχανικές εγκαταστάσεις.
2. Βιοτεχνικές εγκαταστάσεις.
3. Επαγγελματικά εργαστήρια.
4. Κτίρια, γήπεδα αποθήκευσης.
5. Κτίρια, γήπεδα στάθμευσης.
6. Πρατήρια βενζίνης υγραερίου.
7. Εγκαταστάσεις γεωργικών, δασικών, κτηνοτροφικών, αλιευτικών και λοιπών αγροτικών εκμεταλλεύσεων.
8. Κατοικία για το προσωπικό ασφαλείας.
9. Ελεύθεροι κοινόχρηστοι χώροι,
10. Γραφεία.
11. Εστιατόρια.
12. Αναψυκτήρια.
13. Χώροι συνάθροισης κοινού.
14. Κτίρια κοινωνικής πρόνοιας.
15. Αθλητικές εγκαταστάσεις.
16. Εγκαταστάσεις εμπορικών εκθέσεων.
17. Εγκαταστάσεις μέσων μαζικών μεταφορών.

ΧΟΝΔΡΕΜΠΟΡΙΟ

Στις περιοχές χονδρεμπορίου επιτρέπονται μόνο(Αρθ-6 ΠΔ/23-2/6-3-87):

1. Εγκαταστάσεις χονδρικού εμπορίου.
2. Εγκαταστάσεις εμπορικών εκθέσεων.
3. Κτίρια, γήπεδα αποθήκευσης
4. Κτίρια, γήπεδα στάθμευσης.
5. Πρατήρια βενζίνης, υγραερίου.
6. Γραφεία.
7. Εστιατόρια.
8. Αναψυκτήρια.

ΤΟΥΡΙΣΜΟΣ – ΑΝΑΨΥΧΗ

Στις περιοχές τουρισμού-αναψυχής επιτρέπονται μόνο(Αρθ-8 ΠΔ/23-2/6-3-87, Αρθ-6 παρ.18α Ν-2160/93):

1. Ξενώνες, ξενοδοχεία και λοιπές τουριστικές εγκαταστάσεις.
2. Κατοικία
3. Εμπορικά καταστήματα.
4. Εστιατόρια.
5. Αναψυκτήρια.
6. Κέντρα διασκέδασης, αναψυχής.
7. Χώροι συνάθροισης κοινού.
8. Πολιτιστικά κτίρια και εν γένει πολιτιστικές λειτουργίες.
9. Κτίρια κοινωνικής πρόνοιας.
10. Θρησκευτικοί χώροι.
11. Κτίρια, γήπεδα στάθμευσης.
12. Πρατήρια βενζίνης.
13. Αθλητικές εγκαταστάσεις.
14. Εγκαταστάσεις μέσω μαζικών μεταφορών.
15. Συνεδριακά κέντρα.
16. Ελικοδρόμια.
17. Καζίνα
18. Γήπεδα γκόλφ.
19. Τουριστικοί λιμένες.

ΕΛΕΥΘΕΡΟΙ ΧΩΡΟΙ – ΑΣΤΙΚΟ ΠΡΑΣΙΝΟ

Στις περιοχές της κατηγορία αυτής επιτρέπονται μόνο(Αρθ-9 ΠΔ/23-2/6-3-87):

1. Αναψυκτήρια.
2. Αθλητικές εγκαταστάσεις.
3. Πολιτιστικά κτίρια και εν γένει πολιτιστικές εγκαταστάσεις.
4. Χώροι συνάθροισης κοινού.

ΚΟΙΝΩΝΙΚΕΣ ΕΞΥΠΗΡΕΤΗΣΕΙΣ

Στις περιοχές κοινωνικών εξυπηρετήσεων επιτρέπονται μόνο(Αρθ-9 ΠΔ/23-2/6-3-87):

1. Κτίρια εκπαίδευσης.
2. Κτίρια κοινωνικής πρόνοιας.
3. Κτίρια περίθαλψης.
4. Πολιτιστικά κτίρια και εν γένει πολιτιστικές εγκαταστάσεις.
5. Αθλητικές εγκαταστάσεις.

Στις περιοχές στις οποίες καθορίζεται μία μόνο ή και περισσότερες από τις πιο πάνω (υπ' αρ.1 έως 5) χρήσεις επιτρέπονται μόνο οι κατά περίπτωση καθοριζόμενες χρήσεις.

Κάλυψη

Οι καλύψεις της επιφάνειας της περιοχής του Δήμου Ωρωπού παρουσιάζονται στους πίνακες που ακολουθούν.

ΓΕΩΓΡΑΦΙΚΗ ΕΝΟΤΗΤΑ	Σύνολο εκτάσεων	ΓΕΩΡΓΙΚΕΣ ΠΕΡΙΟΧΕΣ					
ΑΤΤΙΚΗ	3.806,924	69,081	239,274	6,168	183,865	31,482	887,944
ΑΝΑΤΟΛΙΚΗ ΑΤΤΙΚΗ	1.517,700	19,500	177,500	4,700	81,100	11,500	428,300
ΔΗΜΟΣ ΩΡΩΠΟΥ	339,435	7,269	28,618	0,000	5,485	1,723	135,365
Δ.Κ. ΑΥΛΩΝΟΣ	107,376	4,774	6,614	0,000	1,580	1,723	34,309
Δ.Κ. ΑΦΙΔΝΩΝ	35,654	0,000	4,374	0,000	0,943	0,000	10,521
Δ.Κ. ΚΑΛΑΜΟΥ	44,457	0,000	0,923	0,000	0,000	0,000	22,247
Δ.Κ. ΚΑΠΑΝΔΡΙΤΙΟΥ	38,009	0,000	0,000	0,000	0,611	0,000	23,616
Τ.Κ. ΜΑΛΑΚΑΣΗΣ	29,712	0,000	0,496	0,000	0,369	0,000	7,175
Δ.Κ. ΜΑΡΚΟΠΟΥΛΟΥ ΩΡΩΠΟΥ	23,496	0,000	2,567	0,000	0,000	0,000	10,481
Δ.Κ. ΝΕΩΝ ΠΑΛΑΤΙΩΝ	6,899	0,615	1,082	0,000	0,000	0,000	4,222
Τ.Κ. ΠΟΛΥΔΕΝΔΡΙΟΥ	12,693	0,000	0,000	0,000	1,981	0,000	4,208
Δ.Κ. ΣΚΑΛΑΣ ΩΡΩΠΟΥ	12,195	0,765	1,756	0,000	0,000	0,000	8,497
Τ.Κ. ΣΥΚΑΜΙΝΟΥ	17,420	1,116	7,445	0,000	0,000	0,000	5,470
Τ.Κ. ΩΡΩΠΟΥ	11,523	0,000	3,360	0,000	0,000	0,000	4,620

Πίνακας 5 : Κάλυψη επιφανείας – γεωργικές περιοχές

ΓΕΩΓΡΑΦΙΚΗ ΕΝΟΤΗΤΑ	ΔΑΣΗ ΗΜΙ-ΦΥΣΙΚΕΣ ΕΚΤΑΣΕΙΣ					ΕΚΤΑΣΕΙΣ ΠΟΥ ΚΑΛΥΠΤΟΝΤΑΙ ΑΠΟ ΝΕΡΑ		
	Σύνολο εκτάσεων	Δάση	Μεταβατικές δασώδεις - θαμνώδεις εκτάσεις	Συνδυασμοί θαμνώδους και / ή ποώδους βλάστησης	Εκτάσεις με αραιή ή καθόλου βλάστηση	Χερσαία ύδατα	Εσωτερικές υγρές ζώνες	Παραθαλάσσιες υγρές ζώνες
ΑΤΤΙΚΗ	3.806,924	371,466	386,276	945,535	86,148	1,600	1,673	3,373
ΑΝΑΤΟΛΙΚΗ ΑΤΤΙΚΗ	1.517,700	95,100	145,300	311,500	33,000	1,600	1,700	2,200
ΔΗΜΟΣ ΩΡΩΠΟΥ	339,435	31,828	36,114	74,540	2,429	1,214	0,000	0,476
Δ.Κ. ΑΥΛΩΝΟΣ	107,376	13,094	12,877	26,676	2,029	0,000	0,000	0,000
Δ.Κ. ΑΦΙΔΝΩΝ	35,654	4,964	5,499	2,469	0,000	0,000	0,000	0,000
Δ.Κ. ΚΑΛΑΜΟΥ	44,457	2,501	12,688	5,420	0,000	0,000	0,000	0,000
Δ.Κ. ΚΑΠΑΝΔΡΙΤΙΟΥ	38,009	1,101	0,675	10,592	0,000	1,214	0,000	0,000
Τ.Κ. ΜΑΛΑΚΑΣΗΣ	29,712	6,156	0,683	13,737	0,000	0,000	0,000	0,000
Δ.Κ. ΜΑΡΚΟΠΟΥΛΟΥ ΩΡΩΠΟΥ	23,496	1,337	3,692	5,274	0,000	0,000	0,000	0,000
Δ.Κ. ΝΕΩΝ ΠΑΛΑΤΙΩΝ	6,899	0,190	0,000	0,000	0,000	0,000	0,000	0,424
Τ.Κ. ΠΟΛΥΔΕΝΔΡΙΟΥ	12,693	0,767	0,000	5,020	0,000	0,000	0,000	0,000
Δ.Κ. ΣΚΑΛΑΣ ΩΡΩΠΟΥ	12,195	0,882	0,000	0,000	0,000	0,000	0,000	0,052
Τ.Κ. ΣΥΚΑΜΙΝΟΥ	17,420	0,806	0,000	2,012	0,400	0,000	0,000	0,000
Τ.Κ. ΩΡΩΠΟΥ	11,523	0,029	0,000	3,340	0,000	0,000	0,000	0,000

Πίνακας 6 : Κάλυψη επιφανείας – δάση, ημιφυσικές εκτάσεις και εκτάσεις που καλύπτονται από νερά

ΤΕΧΝΗΤΕΣ ΠΕΡΙΟΧΕΣ

Στρατηγικός Σχεδιασμός

ΓΕΩΓΡΑΦΙΚΗ ΕΝΟΤΗΤΑ	Σύνολο εκτάσεων	Αστική οικοδόμηση	Βιομηχανικές και εμπορικές ζώνες Industrial and commercial units	Δίκτυα συγκοινωνιών	Ορυχεία, χώροι απόρριψης απορριμμάτων και εργοστάσια	Τεχνητές, μη γεωργικές ζώνες πρασίνου, χώροι αθλητικών και πολιτιστικών δραστηριοτήτων
ΑΤΤΙΚΗ	3.806,924	424,005	65,911	36,414	49,976	16,732
ΑΝΑΤΟΛΙΚΗ ΑΤΤΙΚΗ	1.517,700	131,100	20,900	18,800	31,800	2,100
ΔΗΜΟΣ ΩΡΩΠΟΥ	339,435	2,678	2,231	2,734	6,731	0,000
Δ.Κ. ΑΥΛΩΝΟΣ	107,376	0,585	2,231	0,883	0,000	0,000
Δ.Κ. ΑΦΙΔΝΩΝ	35,654	0,000	0,000	0,556	6,327	0,000
Δ.Κ. ΚΑΛΑΜΟΥ	44,457	0,678	0,000	0,000	0,000	0,000
Δ.Κ. ΚΑΠΑΝΔΡΙΤΙΟΥ	38,009	0,200	0,000	0,000	0,000	0,000
Τ.Κ. ΜΑΛΑΚΑΣΗΣ	29,712	0,000	0,000	0,692	0,404	0,000
Δ.Κ. ΜΑΡΚΟΠΟΥΛΟΥ ΩΡΩΠΟΥ	23,496	0,145	0,000	0,000	0,000	0,000
Δ.Κ. ΝΕΩΝ ΠΑΛΑΤΙΩΝ	6,899	0,367	0,000	0,000	0,000	0,000
Τ.Κ. ΠΟΛΥΔΕΝΔΡΙΟΥ	12,693	0,115	0,000	0,602	0,000	0,000
Δ.Κ. ΣΚΑΛΑΣ ΩΡΩΠΟΥ	12,195	0,243	0,000	0,000	0,000	0,000
Τ.Κ. ΣΥΚΑΜΙΝΟΥ	17,420	0,171	0,000	0,000	0,000	0,000
Τ.Κ. ΩΡΩΠΟΥ	11,523	0,173	0,000	0,000	0,000	0,000

Πίνακας 7 : Κάλυψη επιφάνειας – τεχνητές περιοχές

Από επεξεργασία των παραπάνω στοιχείων προκύπτουν χρήσιμα συμπεράσματα σχετικά με την κάλυψη της γης στο Δήμο Ωρωπού. Ο δήμος Ωρωπού, αν και αποτελεί περίπου το 22% της επιφάνειας της Ανατολικής Αττικής περιλαμβάνει το 37% της αρόσιμης γης, το 32% των γεωργικών περιοχών, το 33 % των δασών και το 76 % των χερσαίων υδάτων (Λίμνη Μαραθώνα). Τα παραπάνω μαζί με το εξαιρετικά χαμηλό ποσοστό 2% της αστικής οικοδόμησης συνηγορούν στο ότι ο Δήμος Ωρωπού διατηρεί τον αγροτικό χαρακτήρα του και παράλληλα έχει σημαντικό περιβαλλοντικό κεφάλαιο και δυνατότητες περαιτέρω ανάπτυξης.

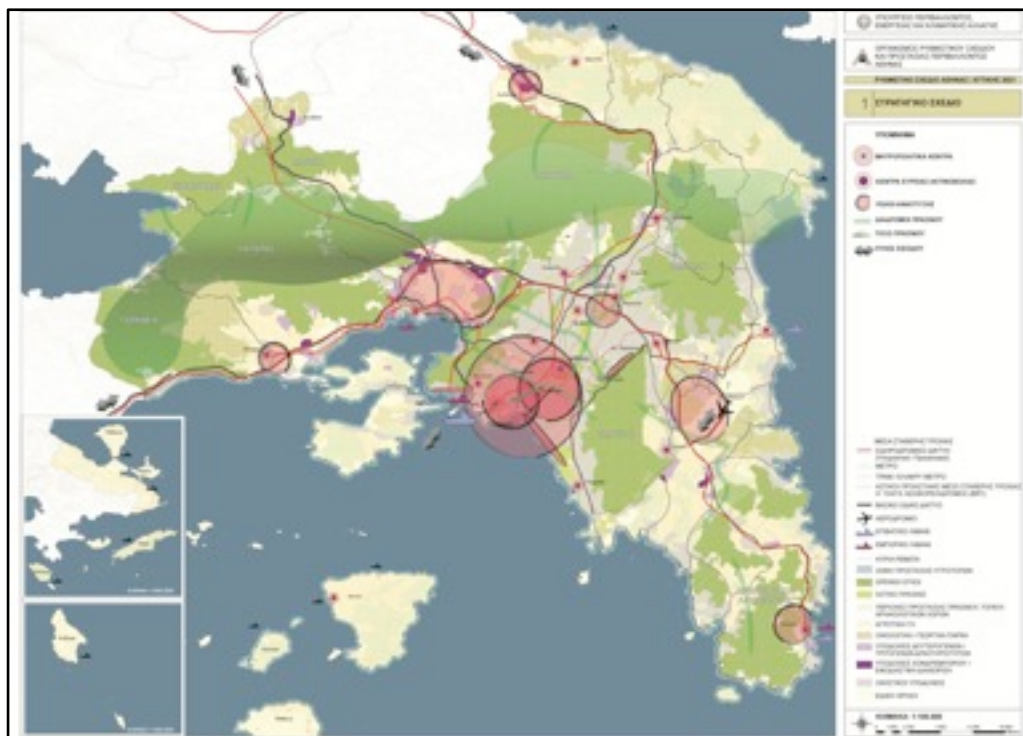
Εικόνα 3 : Ποσοστά Κάλυψης Γης Δήμου Ωρωπού σε σχέση με την Ανατολική Αττική (επιλεγμένα στοιχεία)

Το Ρυθμιστικό Σχέδιο Αθήνας / Αττικής 2021⁹

Ο προγραμματισμός του Δήμου Ωρωπού για την περίοδο 2012 – 2014 δεν είναι δυνατό να μη λάβει υπόψη του τις προτάσεις που περιλαμβάνονται στο Ρυθμιστικό Σχέδιο Αθήνας / Αττικής 2011. Στο Ρυθμιστικό Σχέδιο Αθήνας / Αττικής 2011 οι προτάσεις που ονομαστικά αναφέρονται στην περιοχή του Δήμου Ωρωπού είναι λίγες, εντούτοις μπορούν να εξαχθούν αρκετά συμπεράσματα για το γενικότερο προγραμματισμό της πολιτείας που αφορά το Δήμο Ωρωπού.

Σύμφωνα με το κείμενο στην ευρύτερη περιοχή του Δήμου Ωρωπού είναι δυνατόν να χωροθετηθούν διάφορες δράσεις και παραγωγικά / αναπτυξιακά μοντέλα. Ειδικότερα:

- Ο Ωρωπός (δε διευκρινίζεται επαρκώς ο οικισμός) προγραμματίζεται ως κέντρο ευρείας ακτινοβολίας της Βόρειας Αττικής
- Ο Αυλώνας ως πόλος ανάπτυξης (υπερτοπικής σημασίας αφού οι δράσεις που προβλέπονται ξεπερνούν τα γεωγραφικά όρια του Δήμου)
- Το Αμφιαράειο αντιμετωπίζεται ως τοπίο προτεραιότητας του Εξωαστικού Χώρου της Αττικής



Εικόνα 4 : Στρατηγικός Σχεδιασμός

Ειδικότερα:

- Καθορίζονται, μέσα στις Γεωργικές Περιοχές Α΄ Προτεραιότητας, ειδικές ζώνες αυξημένης προστασίας, τα Γεωργικά Πάρκα Περιβαλλοντικής Διαχείρισης, που αφορούν περιαστικές γεωργικές ενιαίες εκτάσεις, οι οποίες υπόκεινται σε σοβαρές πιέσεις υποβάθμισης των οικολογικών τους αξιών και λειτουργιών, κυρίως λόγω αστικής ή οικιστικής ανάπτυξης και χρήζουν άμεσης προστασίας (Αττικά Πάρκα Μεσογείων, Παιανία, Μέγαρα, Ερυθρές, Βόρεια Αττική). Ως κύρια προστατευτέα αξία ορίζεται η συμβολή του οικοσυστήματος στην ποιότητα του αέρα, στη ρύθμιση του υδρολογικού ισοζυγίου και την αποφυγή των πλημμυρών και στην ποιότητα ζωής των πολιτών. Προβλέπεται δε για αυτά, η εφαρμογή ειδικών προγραμμάτων για τη στήριξη της παραγωγής τοπικών προϊόντων ποιότητας.
- Στρατηγικοί Υποδοχείς: Είναι προσανατολισμένοι σε στρατηγικούς τομείς της οικονομίας της Αποκεντρωμένης Διοίκησης και φιλοξενούν δραστηριότητες αιχμής, υπερεθνικής ή εθνικής εμβέλειας. Βρίσκονται ή χωροθετούνται στο δίκτυο των Αναπτυξιακών Πόλων και ιδιαίτερα στις πύλες της Αποκεντρωμένης Διοίκησης (Μέγαρα, Θριάσιο, Αυλώνα, περιοχή Διεθνούς Αερολιμένα) και του Πολεοδομικού Συγκροτήματος. Έχουν άμεση πρόσβαση στο βασικό οδικό δίκτυο

και στο δίκτυο των Μέσων Σταθερής Τροχιάς. Πολεοδομούνται κατά προτεραιότητα και οργανώνονται με φορέα διαχείρισης που μεριμνά για την υλοποίηση των έργων υποδομής και την παροχή των απαιτούμενων υπηρεσιών. Εξοπλίζονται με ολοκληρωμένα δίκτυα σύγχρονων υποδομών, εξυπηρετούνται από έξυπνα δίκτυα και από το δίκτυο των οπτικών ινών και οργανώνονται με επιτόπου παροχή όλων των υπηρεσιών δημόσιου και ιδιωτικού τομέα, με λειτουργικό σχεδιασμό της ζώνης, εξασφάλιση σημαντικών χώρων πρασίνου και ιδιαίτερη μέριμνα για την αισθητική εικόνα και την αρχιτεκτονική ποιότητα των κτισμάτων.

- Εμπορευματικά Πάρκα μεγάλης κλίμακας, για την εγκατάσταση επιχειρήσεων παροχής υπηρεσιών διαμεταφοράς και εφοδιαστικής διαχείρισης που καλύπτουν τις πολλαπλές λειτουργίες της εφοδιαστικής αλυσίδας: αποθήκευση, συναρμολόγηση και συσκευασία προϊόντων, οργάνωση, ομαδοποίηση και αναδιανομή φορτίων και διαμετακόμιση. Στα πάρκα αυτού του επιπέδου επιδιώκεται η κατά προτεραιότητα σύνδεση με το δίκτυο οπτικών ινών. Χωροθετούνται στις πύλες εισόδου της Αποκεντρωμένης Διοίκησης, κοντά στους κόμβους συνδυασμένων μεταφορών: στην από βορρά είσοδο του ΠΑΘΕ (όρια νομού Βοιωτίας – Αυλώνα), στη δυτική είσοδο του ΠΑΘΕ (Μέγαρο – Ασπρόπυργος και Μαγούλα), στο λιμάνι του Πειραιά (εφόσον υπάρχει κατάλληλος χώρος), και στην περιοχή του Διεθνή Αερολιμένα (κυρίως για τις υπηρεσίες εμπορευματικών αερομεταφορών).

Για την Υγεία αναφέρεται:

- Αναδιάρθρωση των δημόσιων υπηρεσιών υγείας, στην κατεύθυνση ορθολογικότερης κατανομής τους στο σύνολο της Αττικής, με έμφαση στην κάλυψη των αναγκών των Χωρικών Ενοτήτων και Υποενοτήτων Ανατολικής και Βόρειας Αττικής, καθώς και Δυτικού Λεκανοπεδίου.

Συμπερασματικά με βάση τα παραπάνω ανάλογο μοντέλο ανάπτυξης μπορεί να έχουν διαφορετικές περιοχές του Δήμου, οι οποίες έχουν τα ίδια χαρακτηριστικά. Π.χ. περιοχές που έχουν τα ίδια χαρακτηριστικά με τον Αυλώνα (εγγύτητα σε οδικό και σιδηροδρομικό δίκτυο) μπορεί να φιλοξενήσουν αντίστοιχες λειτουργίες.

Πληθυσμιακή πυκνότητα

Η πυκνότητα πληθυσμού ανά Δημοτικό Διαμέρισμα του Δήμου Ωρωπού παρουσιάζεται στον παρακάτω πίνακα

Δημοτικό Διαμέρισμα / Δήμος	Πληθυσμός	Πυκνότητα Πληθυσμού
Δ.Κ. Αυλώνος	5.085	47,93
Δ.Κ. Αφιδνών	2.422	69,92
Δ.Κ. Καλάμου	4.079	90,89
Δ.Κ. Καπανδριτίου	2.827	76,84
Τ.Κ. Μαλακάσης	1.405	46,53
Δ.Κ. Μαρκοπούλου Ωρωπού	3.451	148,90
Δ.Κ. Νέων Παλατίων	3.299	386,98
Τ.Κ. Πολυδενδρίου	1.377	99,20
Δ.Κ. Σκάλας Ωρωπού	3.074	247,94
Τ.Κ. Συκαμίνου	1.299	83,04
Τ.Κ. Ωρωπού	1.224	102,28
ΔΗΜΟΣ ΩΡΩΠΟΥ	29.542	87,36

Πίνακας 8: Πληθυσμιακή πυκνότητα Δήμου Ωρωπού

Η πληθυσμιακή πυκνότητα της περιοχής είναι κατώτερη της Περιφερειακής Ενότητας Ανατολικής Αττικής (255 κάτοικοι ανά τ.χμ.), σημαντικά κατώτερη της Περιφέρειας Αττικής (λόγω της βαρύτητας του Λεκανοπεδίου) και ανώτερη του Εθνικού μέσου όρου που είναι 83 κάτοικοι ανά τ.χμ. Σύμφωνα με τα κριτήρια αγροτικότητας (αστικός θεωρείται ένας ΟΤΑ με άνω των 100 κατοίκων ανά τ. χλμ. και αγροτικός με κάτω των 100 κατοίκων ανά τ. χλμ.) αστικά θεωρούνται οι Δημοτικές Κοινότητες Μαρκοπούλου Ωρωπού, Νέων Παλατίων, Σκάλας Ωρωπού και η Τοπική Κοινότητα Ωρωπού. Η Δημοτική Κοινότητα Μαρκοπούλου Ωρωπού είναι η μόνη που άλλαξε από αγροτική σε αστική κατά τη δεκαετία 1991 – 2001. Στο σύνολό του ο Δήμος Ωρωπού θεωρείται ως αγροτικός.

Προβλήματα ρύπανσης

Η περιοχή κατά τα τελευταία χρόνια, λόγω της πληθυσμιακής έκρηξης, άρχισε να αντιμετωπίζει προβλήματα ρύπανσης. Τα προβλήματα ρύπανσης αφορούν πρωτίστως τη ρύπανση των υδάτων (υδροφόρος ορίζοντας και ακτές) και δευτερευόντως την ρύπανση του εδάφους από στερεά απόβλητα. Η ατμοσφαιρική ρύπανση δεν αποτελεί πρόβλημα για την περιοχή. Αναλυτικότερα τα προβλήματα ρύπανσης έχουν ως εξής:

- Η ρύπανση των ακτών συντελούσαν επί χρόνια και εξακολουθεί να γίνεται μέχρι σήμερα λόγω της μη ύπαρξης βιολογικού καθαρισμού
- Η ρύπανση του υδροφόρου ορίζοντα, η οποία παρόλο που ήλθε τελευταία στην επικαιρότητα, ήταν ένα γεγονός που συνέβαινε επί χρόνια και

προέρχεται από τις βιομηχανικές εγκαταστάσεις στην περιοχή των Οиноφύτων και λόγω του ποταμού Ασωπού έχει πλήξει και την ευρύτερη περιοχή.

- Η ρύπανση του εδάφους αποτελεί επίσης σημαντικό ζήτημα και η αντιμετώπισή του ανήκει στις προτεραιότητες της Δημοτικής Αρχής.

Βασικές υποδομές – δίκτυα

Από πλευράς υποδομών ο Δήμος Ωρωπού βρίσκεται σε διάφορα επίπεδα επάρκειας ανάλογα με το είδος της υποδομής. Αναλυτικά ανά είδος υποδομής η κατάσταση έχει ως εξής:

- Ύδρευση: Ο Δήμος Ωρωπού έχει ιδιόκτητο δίκτυο ύδρευσης το οποίο τροφοδοτείται από γεωτρήσεις. Η ποιότητα του νερού είναι πολύ καλή και η ποσότητα είναι επαρκής παρά την πτώση της πίεσης νερού κατά τους καλοκαιρινούς μήνες, λόγω αύξησης του πληθυσμού αλλά και λόγω της μορφολογίας του εδάφους. Οι σωληνώσεις του δικτύου δεν παρουσιάζουν κάποιο σοβαρό πρόβλημα αλλά απαιτείται συντήρηση σε τακτά χρονικά διαστήματα.
- Αποχέτευση Ακαθάρτων: Ο Δήμος Ωρωπού δεν έχει δίκτυο αποχέτευσης. Σχεδιάζεται η κατασκευή του με χρηματοδότηση από το ΕΣΠΑ.
- Αποχέτευση Ομβρίων: Την περιοχή διασχίζουν πολλά ρέματα, τα οποία καθαρίζονται από το Δήμο. Μικρά αντιπλημμυρικά έργα και διευθετήσεις ρεμάτων μπορούν να χρηματοδοτηθούν από το ΕΣΠΑ.
- Οδοποιία: Η οδοποιία του δικτύου της περιοχής που ανήκει στο Δήμο Ωρωπού (αστικό δίκτυο, τοπικό δίκτυο) είναι σε καλή κατάσταση και συντηρείται κάθε χρόνο. Ωστόσο απομένει να επεκταθεί σε όλους τους οικισμούς εκτός σχεδίου. Η διαδημοτική οδοποιία (σύνδεση με όμορους δήμους) κρίνεται επίσης επαρκής, εκτός από την παραλιακή σύνδεση με τον όμορο Δήμο Μαραθώνα.
- Αστική Συγκοινωνία: Έχει δημιουργηθεί αστική - δημοτική συγκοινωνία που να συνδέει τους οικισμούς μεταξύ τους. Οι πολίτες εξυπηρετούνται και από τα δρομολόγια του ΚΤΕΛ Αττικής
- Δημοτικά Κτίρια: Αν και υπάρχουν αρκετά Δημοτικά Κτίρια, ο Δήμος δε διαθέτει Δημαρχείο ικανό να στεγάσει συγκεντρωτικά τις υπηρεσίες του οι οποίες είναι κατακερματισμένες. Στα σχέδια της δημοτικής αρχής είναι η ανέγερση Δημαρχείου.

Πληθυσμιακές μεταβολές

Τα δημογραφικά στοιχεία των κοινοτήτων και των οικισμών της περιοχής και η διαχρονική εξέλιξη τους απεικονίζονται στον παρακάτω πίνακα:

ΓΕΩΓΡ. ΕΝΟΤΗΤΑ	ΠΡΑΓΜ. ΠΛΗΘ.91	ΠΡΑΓΜ. ΠΛΗΘ.01	ΜΟΝΙΜΟΣ ΠΛΗΘ.91	ΜΟΝΙΜΟΣ ΠΛΗΘ.01	% 91-01 (ΠΡ.ΠΛΗΘ.)	% 91-01 (ΜΟΝ.ΠΛΗΘ.)
ΕΛΛΑΔΑ	10.259.900	10.964.020	10.223.392	10.934.097	6,86%	6,95%
ΑΤΤΙΚΗ	3.523.407	3.761.810	3.594.817	3.894.573	6,77%	8,34%
ΑΝΑΤΟΛΙΚΗ ΑΤΤΙΚΗ	296.263	403.918	277.207	386.067	36,34%	39,27%
ΔΗΜΟΣ ΩΡΩΠΟΥ	25.445	33.448	22.433	29.542	31,45%	31,69%
Δ. Κ. ΑΥΛΩΝΟΣ	6.441	5.184	6.445	5.085	-19,52%	-21,10%
Δ. Κ. ΑΦΙΔΝΩΝ	1.504	2.543	1.340	2.422	69,08%	80,75%
Δ. Κ. ΚΑΛΑΜΟΥ	3.187	5.468	2.491	4.079	71,57%	63,75%
Δ. Κ. ΚΑΠΑΝΔΡΙΤΙΟΥ	1.838	2.937	1.807	2.827	59,79%	56,45%
Τ. Κ. ΜΑΛΑΚΑΣΗΣ	1.168	1.788	1.033	1.405	53,08%	36,01%
Δ. Κ. ΜΑΡΚΟΠΟΥΛΟΥ ΩΡΩΠΟΥ	2.208	3.894	1.800	3.451	76,36%	91,72%
Δ. Κ. ΝΕΩΝ ΠΑΛΑΤΙΩΝ	3.078	3.647	2.571	3.299	18,49%	28,32%
Τ. Κ. ΠΟΛΥΔΕΝΔΡΙΟΥ	910	1.438	877	1.377	58,02%	57,01%
Δ. Κ. ΣΚΑΛΑΣ ΩΡΩΠΟΥ	3.142	3.775	2.326	3.074	20,15%	32,16%
Τ. Κ. ΣΥΚΑΜΙΝΟΥ	1.045	1.522	851	1.299	45,65%	52,64%
Τ. Κ. ΩΡΩΠΟΥ	924	1.252	892	1.224	35,50%	37,22%

Πίνακας 9: Δημογραφική εξέλιξη δήμου Ωρωπού

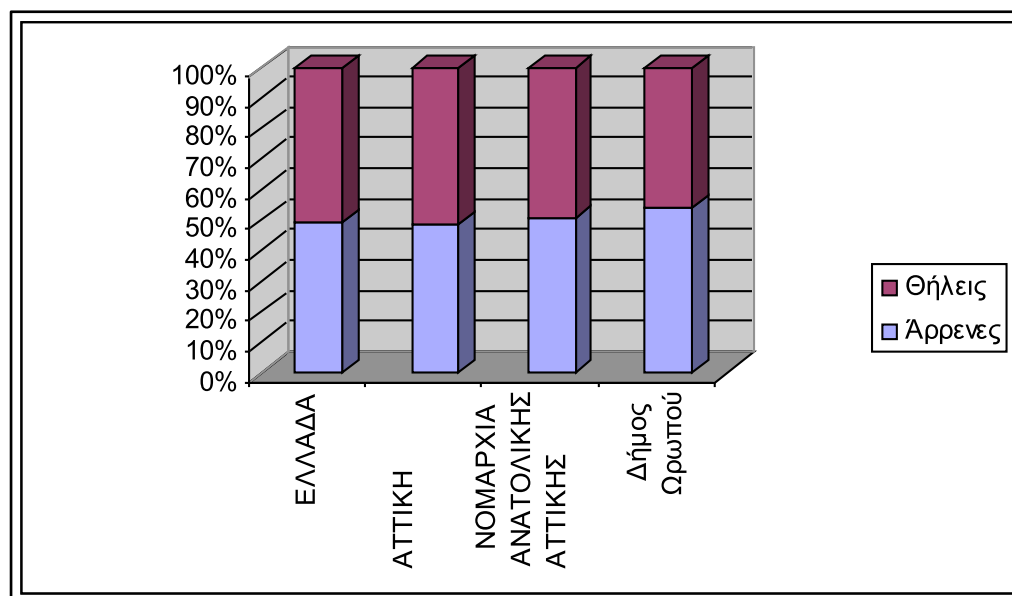
Είναι προφανές ότι η δημογραφική ανάπτυξη της περιοχής είναι σημαντικά μεγαλύτερη τόσο από τον Εθνικό μέσο όρο όσο και από το μέσο όρο της Αποκεντρωμένης Διοίκησης Αττικής της οποίας η ανάπτυξη για το παραπάνω διάστημα ήταν 6,95%. Η δημογραφική εξέλιξη που σημειώθηκε (αν και μικρότερη από αυτή της Περιφερειακής Ενότητας Ανατολικής Αττικής) είναι πολύ μεγάλη και οφείλεται σε εσωτερική μετανάστευση. Αυτό αποδεικνύεται από το γεγονός ότι η πληθυσμιακή έκρηξη σημειώθηκε στους περιφερειακούς οικισμούς και όχι στις έδρες των πρώην κοινοτήτων. Ο λόγος είναι ότι πολλοί κάτοικοι του λεκανοπεδίου που διατηρούσαν εξοχικά στην περιοχή τα έχουν μετατρέψει σε μόνιμη κατοικία. Το μοναδικό Δημοτικό Διαμέρισμα που παρουσίασε μείωση πληθυσμού είναι η Δημοτική Κοινότητα Αυλώνα.

Στρατηγικός Σχεδιασμός

Σύνθεση πληθυσμού (φύλο, ηλικία, εκπαίδευση)

ΓΕΩΓΡΑΦΙΚΗ ΕΝΟΤΗΤΑ	Άρρενες	Θήλεις
ΕΛΛΑΔΑ	49,50%	50,50%
ΑΤΤΙΚΗ	48,42%	51,58%
ΑΝΑΤΟΛΙΚΗ ΑΤΤΙΚΗ	50,86%	49,14%
ΔΗΜΟΣ ΩΡΩΠΟΥ	54,24%	45,76%
Δ.Κ.Αυλώνος	63,17%	36,83%
Δ.Κ.Αφιδνών	52,19%	47,81%
Δ.Κ.Καλάμου	51,75%	48,25%
Δ.Κ.Καπανδριτίου	50,97%	49,03%
Τ.Κ.Μαλακάσης	53,17%	46,83%
Δ.Κ.Μαρκοπούλου Ωρωπού	55,09%	44,91%
Δ.Κ.Νέων Παλατίων	49,56%	50,44%
Τ.Κ.Πολυδενδρίου	55,27%	44,73%
Δ.Κ.Σκάλας Ωρωπού	52,44%	47,56%
Τ.Κ.Συκαμίνου	51,58%	48,42%
Τ.Κ.Ωρωπού	54,66%	45,34%

Πίνακας 10: Συγκριτική απεικόνιση σύνθεσης πληθυσμού ανά φύλο



Πίνακας 11: Συγκριτική απεικόνιση σύνθεσης πληθυσμού ανά φύλο

Η πληθυσμιακή σύνθεση του Δήμου Ωρωπού είναι αντίστοιχη με αυτή της Περιφερειακής Ενότητας Ανατολικής Αττικής, παρατηρούνται ωστόσο υψηλότερα ποσοστά ανδρών σε σχέση με την Αποκεντρωμένη Διοίκηση Αττικής και τον Εθνικό Μέσο όρο. Τα υψηλά ποσοστά ανδρών μπορεί να εξηγηθούν από το σημαντικό αριθμό οικονομικών μεταναστών που κατοικούν στην περιοχή. Το φαινόμενο αυτό είναι πιο έντονο σε μεταναστευτικούς πληθυσμούς που προέρχονται από την Ασία (Πακιστάν, Μπαγκλαντές και Ινδία) στους οποίους το σύνολο των μεταναστών είναι άνδρες. Η μεγαλύτερη αναλογία πληθυσμού ανδρών παρατηρείται στη Δημοτική Κοινότητα Αυλώνα (63%), ενώ μόνο στη Δημοτική Κοινότητα Νέων Παλατιών παρατηρείται πληθυσμός γυναικών μεγαλύτερος από τον πληθυσμό των ανδρών.

ΔΗΜΟΣ ΩΡΩΠΟΥ	29.542	16.023	13.519	100,00%	54,24%	45,76%
0-4	1.128	577	551	3,82%	1,95%	1,87%
5-9	1.363	690	673	4,61%	2,34%	2,28%
10-14	1.383	717	666	4,68%	2,43%	2,25%
15-19	2.200	1.456	744	7,45%	4,93%	2,52%
20-24	2.592	1.649	943	8,77%	5,58%	3,19%
25-29	2.406	1.390	1.016	8,14%	4,71%	3,44%
30-34	2.398	1.333	1.065	8,12%	4,51%	3,61%
35-39	2.061	1.115	946	6,98%	3,77%	3,20%
40-44	1.948	1.006	942	6,59%	3,41%	3,19%
45-49	1.773	878	895	6,00%	2,97%	3,03%
50-54	1.954	957	997	6,61%	3,24%	3,37%

ΔΗΜΟΣ ΩΡΩΠΟΥ	29.542	16.023	13.519	100,00%	54,24%	45,76%
55-59	1.669	821	848	5,65%	2,78%	2,87%
60-64	1.995	1.014	981	6,75%	3,43%	3,32%
65-69	1.751	937	814	5,93%	3,17%	2,76%
70-74	1.438	765	673	4,87%	2,59%	2,28%
75-79	737	377	360	2,49%	1,28%	1,22%
80-84	439	206	233	1,49%	0,70%	0,79%
85+	307	135	172	1,04%	0,46%	0,58%

Πίνακας 12: Πληθυσμιακή σύνθεση ανά ηλικία

Από τους παραπάνω πίνακες προκύπτει ότι η ηλικιακή κατανομή του πληθυσμού του Δήμου Ωρωπού δεν έχει μεγάλη διαφοροποίηση ανά φύλο. Επίσης η ηλικιακή κατανομή του πληθυσμού του Δήμου Ωρωπού είναι αντίστοιχη της Αποκεντρωμένης Διοίκησης Αττικής και της Περιφερειακής Ενότητας Ανατολικής Αττικής, διαφέρει ωστόσο από την Εθνική Κατανομή καθώς έχει σημαντικά μεγαλύτερο ποσοστό ατόμων νέων ηλικιών.

Η κατανομή του πληθυσμού σε ηλικιακές ομάδες επιτρέπει τον υπολογισμό δύο ιδιαίτερα σημαντικών δεικτών: του δείκτη εξάρτησης (ΔΕ) και του δείκτη γήρανσης (ΔΓ) του πληθυσμού.

Ο δείκτης εξάρτησης δείχνει πόσοι συντηρούμενοι (παιδες και γέροντες) αντιστοιχούν σε 100 άτομα του ενεργού πληθυσμού. Δείχνει με άλλα λόγια το βάρος που φέρνει ο ενεργός πληθυσμός σε μία δεδομένη χρονική στιγμή. Όσο υψηλότερος είναι ο δείκτης τόσο μεγαλύτερο είναι το βάρος που φέρει ο ενεργός πληθυσμός. Ο χαμηλός δείκτης θεωρείται ένδειξη ικανοποιητικής προοπτικής για την οικονομική ανάπτυξη μίας περιοχής. Η διαμόρφωση του δείκτη εξαρτάται από την επίδραση που ασκούν τρία βασικά δημογραφικά μεγέθη:

- Το μέγεθος της γεννητικότητας του πληθυσμού.
- Το μέγεθος της θνησιμότητας του πληθυσμού.
- Το μέγεθος της καθαρής μετανάστευσης.

$$\Delta E = \frac{\text{ΠΛΗΘΥΣΜΟΣ (0-14)} + \text{(65+) ΕΤΩΝ}}{\text{ΠΛΗΘΥΣΜΟΣ (15-64 ΕΤΩΝ)}} \times 100$$

$$\text{ΠΛΗΘΥΣΜΟΣ (15-64 ΕΤΩΝ)}$$

Στην περιοχή μελέτης ο δείκτης εξάρτησης παίρνει την τιμή 40,70%, δηλαδή αντιστοιχούν περίπου 41 συντηρούμενα άτομα για κάθε 100 άτομα του ενεργού πληθυσμού.

Ο δείκτης είναι αρκετά υγιής εξαιτίας κυρίως του μεγάλου αριθμού ατόμων που συγκεντρώνεται στην πληθυσμιακή ομάδα 20-34.

Στρατηγικός Σχεδιασμός

Ο δείκτης γήρανσης δίνει την σχέση μεταξύ των δύο κατηγοριών συντηρούμενου πληθυσμού, δηλαδή πόσοι συντηρούμενοι γέροντες αντιστοιχούν σε 100 συντηρούμενους νέους, δηλαδή:

Όσο μικρότερος είναι ο δείκτης, τόσο νεότερος είναι ο πληθυσμός μίας περιοχής. Το ύψος του δείκτη εξαρτάται από τον τρόπο που οι διαδικασίες της γεννητικότητας, της θνησιμότητας και της μετανάστευσης, διαμορφώνουν τα μεγέθη των δύο κατηγοριών συντηρούμενου πληθυσμού. Η μείωση της γεννητικότητας, η παράταση της διάρκειας ζωής και η μείωση της θνησιμότητας στις μεγάλες ηλικίες συντελούν, από διαφορετική κατεύθυνση, στην αύξηση του δείκτη.

$$\Delta.Γ. = \frac{\text{ΠΛΗΘΥΣΜΟΣ}(65+)\text{ΕΤΩΝ}}{\text{ΠΛΗΘΥΣΜΟΣ}(0-14)\text{ΕΤΩΝ}} \times 100$$

$$\text{ΠΛΗΘΥΣΜΟΣ}(0-14)\text{ΕΤΩΝ}$$

Ο δείκτης για την περιοχή μελέτης λαμβάνει την τιμή 220,60%, γεγονός που πιστοποιεί την γήρανση του πληθυσμού στο Δήμο.

Από τον παρακάτω πίνακα προκύπτει η διαχρονική αύξηση των κοινωνικών γεροντικών βαρών και η αντίστοιχη μείωση των κοινωνικών παιδικών βαρών

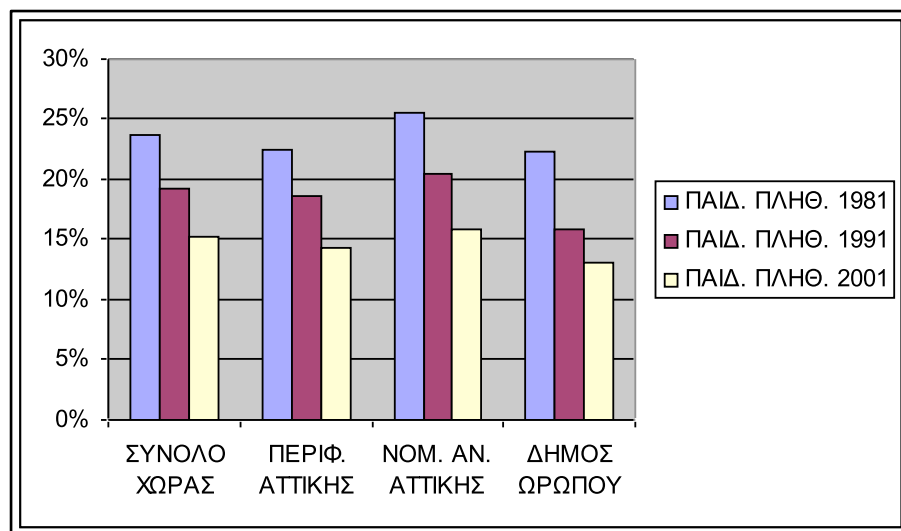
ΓΕΩΓΡΑΦΙΚΗ ΕΝΟΤΗΤΑ	ΚΟΙΝ. ΒΑΡΗ ΠΑΙΔ. ΠΛΗΘ. 1981	ΚΟΙΝ. ΒΑΡΗ ΓΕΡ. ΠΛΗΘ. 1981	ΚΟΙΝ. ΒΑΡΗ ΠΑΙΔ. ΠΛΗΘ. 1991	ΚΟΙΝ. ΒΑΡΗ ΓΕΡ. ΠΛΗΘ. 1991	ΚΟΙΝ. ΒΑΡΗ ΠΑΙΔ. ΠΛΗΘ. 2001	ΚΟΙΝ. ΒΑΡΗ ΓΕΡ. ΠΛΗΘ. 2001
ΕΛΛΑΔΑ	0,37	0,20	0,29	0,20	0,22	0,25
ΑΤΤΙΚΗ	0,34	0,16	0,27	0,18	0,20	0,21
ΑΝΑΤΟΛΙΚΗ ΑΤΤΙΚΗ	0,40	0,16	0,30	0,15	0,22	0,18
Δ.Κ. ΑΥΛΩΝΟΣ	0,22	0,13	0,13	0,09	0,16	0,16
Δ.Κ. ΑΦΙΔΝΩΝ	0,25	0,22	0,23	0,26	0,22	0,24
Δ.Κ. ΚΑΛΑΜΟΥ	0,34	0,20	0,26	0,26	0,18	0,29
Δ.Κ. ΚΑΠΑΝΔΡΙΤΙΟΥ	0,45	0,32	0,29	0,19	0,21	0,19
Τ.Κ. ΜΑΛΑΚΑΣΗΣ	0,51	0,18	0,23	0,20	0,16	0,28
Δ.Κ. ΜΑΡΚΟΠΟΥΛΟΥ ΩΡΩΠΟΥ	0,41	0,18	0,19	0,16	0,17	0,25
Δ.Κ. ΝΕΩΝ ΠΑΛΑΤΙΩΝ	0,40	0,14	0,31	0,14	0,22	0,21
Τ.Κ. ΠΟΛΥΔΕΝΔΡΙΟΥ	0,39	0,16	0,25	0,13	0,20	0,18
Δ.Κ. ΣΚΑΛΑΣ ΩΡΩΠΟΥ	0,36	0,10	0,25	0,17	0,19	0,24
Τ.Κ. ΣΥΚΑΜΙΝΟΥ	0,51	0,25	0,28	0,20	0,17	0,25
Τ.Κ. ΩΡΩΠΟΥ	0,33	0,23	0,24	0,16	0,16	0,20

Πίνακας 13 : Εξέλιξη Κοινωνικών Βαρών ανά Δεκαετία

Στρατηγικός Σχεδιασμός

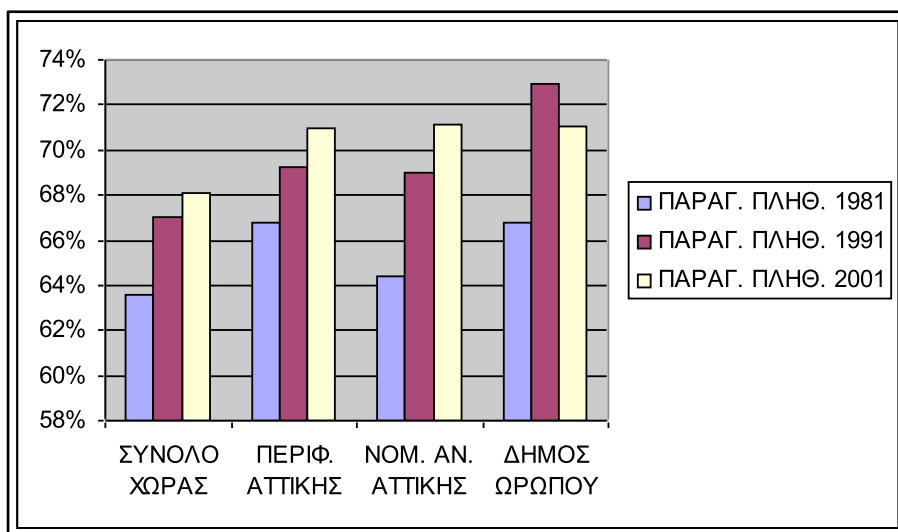
ΓΕΩΓΡΑΦΙΚΗ ΕΝΟΤΗΤΑ	ΠΑΙΔ. ΠΛΗΘ. 1991	ΠΑΙΔ. ΠΛΗΘ. 2001	ΠΑΡΑΓ. ΠΛΗΘ. 1991	ΠΑΡΑΓ. ΠΛΗΘ. 2001	ΓΕΡΟΝΤ. ΠΛΗΘ. 1991	ΓΕΡΟΝΤ. ΠΛΗΘ. 2001
ΕΛΛΑΔΑ	1.971.440	1.660.899	6.848.930	7.445.965	1.403.022	1.827.233
ΑΤΤΙΚΗ	666.570	554.939	2.490.185	2.762.727	438.062	576.907
ΑΝΑΤΟΛΙΚΗ ΑΤΤΙΚΗ	56.589	61.288	191.263	274.712	29.355	50.067
ΔΗΜΟΣ ΩΡΩΠΟΥ	3.541	3.874	16.354	20.996	2.538	4.672
Δ.Κ. ΑΥΛΩΝΟΣ	698	605	5.280	3.867	467	613
Δ.Κ. ΑΦΙΔΝΩΝ	209	362	899	1.662	232	398
Δ.Κ. ΚΑΛΑΜΟΥ	424	503	1.636	2.778	431	798
Δ.Κ. ΚΑΠΑΝΔΡΙΤΙΟΥ	351	418	1.228	2.019	228	390
Τ.Κ. ΜΑΛΑΚΑΣΗΣ	165	156	724	975	144	274
Δ.Κ. ΜΑΡΚΟΠΟΥΛΟΥ ΩΡΩΠΟΥ	258	405	1.324	2.442	218	604
Δ.Κ. ΝΕΩΝ ΠΑΛΑΤΙΩΝ	548	510	1.774	2.304	249	485
Τ.Κ. ΠΟΛΥΔΕΝΔΡΙΟΥ	159	201	637	993	81	183
Δ.Κ. ΣΚΑΛΑΣ ΩΡΩΠΟΥ	416	415	1.637	2.139	273	520
Τ.Κ. ΣΥΚΑΜΙΝΟΥ	159	156	577	916	115	227
Τ.Κ. ΩΡΩΠΟΥ	154	143	638	901	100	180

Πίνακας 14 : Εξέλιξη παιδικού, παραγωγικού και γεροντικού πληθυσμού

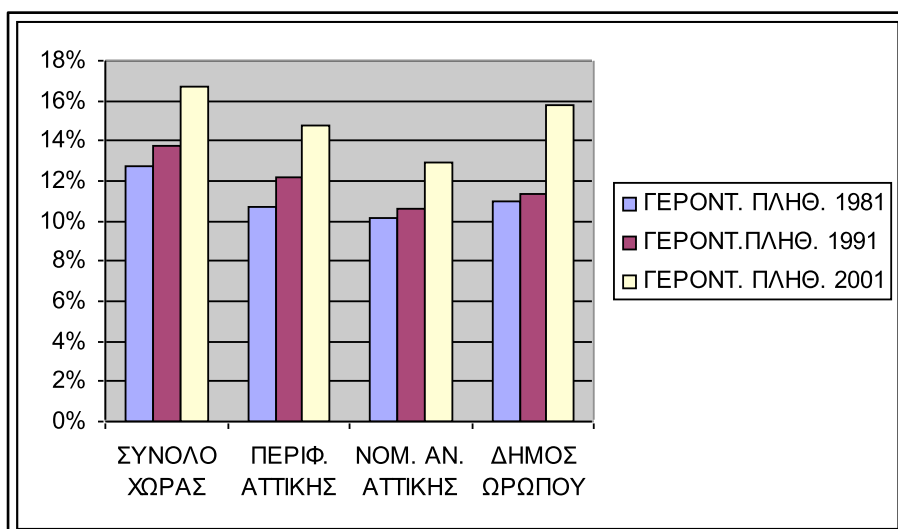


Εικόνα 5 : Εξέλιξη παιδικού πληθυσμού ανά Δεκαετία

Στρατηγικός Σχεδιασμός



Εικόνα 6 : Εξέλιξη παραγωγικού πληθυσμού ανά Δεκαετία



Εικόνα 7 : Εξέλιξη γεροντικού πληθυσμού ανά Δεκαετία

Η ηλικιακή διάρθρωση του πληθυσμού του Δήμου Ωρωπού παρουσιάζει τα ακόλουθα χαρακτηριστικά:

Στρατηγικός Σχεδιασμός

- Ο παιδικός πληθυσμός (πληθυσμός με ηλικία μικρότερη των 15 ετών) σημείωσε ουσιαστική μείωση που σχετίζεται με τα προβλήματα γεννητικότητας στον ελληνικό χώρο παρά το γεγονός ότι αύξησε τη συμμετοχή του σε εθνικό επίπεδο,
- Ο παραγωγικός πληθυσμός (πληθυσμός με ηλικία μεταξύ των 15 ετών και 65) σημείωσε μικρή κάμψη, ωστόσο διατηρείται κοντά στο μέσο όρο της Αποκεντρωμένης Διοίκησης Αττικής.
- Ο γεροντικός πληθυσμός (πληθυσμός με ηλικία άνω των 65 ετών) αυξήθηκε και μάλιστα είναι μεγαλύτερος από το μέσο όρο της Αποκεντρωμένης Διοίκησης Αττικής

ΓΕΩΓΡΑΦΙΚΗ ΕΝΟΤΗΤΑ	% ΜΕΤΑΠΤΥ- ΧΙΑΚΟΙ 1991	% ΠΤΥΧΙΟΥΧΟΙ ΑΕΙ, ΤΕΙ ΚΛΠ 1991	% ΑΠΟΦ. ΜΕ 1991	% ΑΠΟΦΟΙΤΟΙ ΔΗΜΟΤΙΚΟΥ ή ΓΓΑ 1991	% ΑΓΡΑΜ- ΜΑΤΟΙ 1991
ΕΛΛΑΔΑ	0,76	14,13	35,29	40,60	3,40
ΑΤΤΙΚΗ	1,39	19,22	40,59	31,39	1,91
ΑΝΑΤΟΛΙΚΗ ΑΤΤΙΚΗ	1,32	16,11	38,97	35,11	2,45
Δ.Κ. ΑΥΛΩΝΟΣ	1,20	12,82	38,56	39,55	3,62
Δ.Κ. ΑΦΙΔΝΩΝ	1,45	20,23	37,24	33,77	1,53
Δ.Κ. ΚΑΛΑΜΟΥ	0,49	13,12	39,35	39,52	2,97
Δ.Κ. ΚΑΠΑΝΔΡΙΤΙΟΥ	1,06	16,84	38,34	34,63	3,22
Τ.Κ. ΜΑΛΑΚΑΣΗΣ	1,21	14,52	38,51	40,28	1,85
Δ.Κ. ΜΑΡΚΟΠΟΥΛΟΥ ΩΡΩΠΟΥ	0,72	12,43	38,97	39,58	4,11
Δ.Κ. ΝΕΩΝ ΠΑΛΑΤΙΩΝ	0,39	10,28	40,71	41,53	1,94
Τ.Κ. ΠΟΛΥΔΕΝΔΡΙΟΥ	0,73	15,40	37,98	38,27	2,03
Δ.Κ. ΣΚΑΛΑΣ ΩΡΩΠΟΥ	0,39	10,08	39,92	42,52	2,11
Τ.Κ. ΣΥΚΑΜΙΝΟΥ	0,31	7,85	36,10	48,50	2,93
Τ.Κ. ΩΡΩΠΟΥ	0,41	7,11	41,50	43,22	3,27

Πίνακας 15: Συγκριτική απεικόνιση επιπέδου εκπαίδευσης

Παρατηρείται ότι ο Δήμος Ωρωπού σε σχέση με την Ανατολική Αττική και την Αποκεντρωμένη Διοίκηση Αττικής έχει μικρότερα ποσοστά όσον αφορά τους απόφοιτους τριτοβάθμιας εκπαίδευσης, αντίστοιχα ποσοστά όσον αφορά τους αποφοίτους δευτεροβάθμιας εκπαίδευσης και μεγαλύτερα ποσοστά όσον αφορά τους

Στρατηγικός Σχεδιασμός

αποφοίτους πρωτοβάθμιας εκπαίδευσης. Το ποσοστό αναλφάβητων είναι σχεδόν το ίδιο.

Νοικοκυριά

ΓΕΩΓΡΑΦΙΚΗ ΕΝΟΤΗΤΑ	ΜΕΛΗ ΝΟΙΚ. 1981	ΜΕΛΗ ΝΟΙΚ. 1991	ΜΕΛΗ ΝΟΙΚ. 2001	ΜΕΛΗ ΣΕ ΜΗ ΚΑΝ. ΚΑΤΟΙΚ. 1981	ΜΕΛΗ ΣΕ ΜΗ ΚΑΝ. ΚΑΤΟΙΚ. 1991	ΜΕΛΗ ΣΕ ΜΗ ΚΑΝ. ΚΑΤΟΙΚ. 2001
ΕΛΛΑΔΑ	9.290.200	9.531.128	10.000.000	82.320	23.902	36.687
ΑΤΤΙΚΗ	3.231.970	3.274.791	3.631.298	37.580	4.107	5.840
ΑΝΑΤΟΛΙΚΗ ΑΤΤΙΚΗ	182.330	270.408	354.687	2.540	965	1.383
ΔΗΜΟΣ ΩΡΩΠΟΥ	17.390	20.729	27.116	400	41	155
Δ.Κ. ΑΥΛΩΝΟΣ	3.510	3.276	3.685	370	21	29
Δ.Κ. ΑΦΙΔΝΩΝ	1.170	1.349	2.345	0	0	8
Δ.Κ. ΚΑΛΑΜΟΥ	2.520	2.940	3.993	0	4	7
Δ.Κ. ΚΑΠΑΝΔΡΙΤΙΟΥ	1.360	1.762	2.769	10	1	12
Τ.Κ. ΜΑΛΑΚΑΣΗΣ	770	990	1.319	0	0	22
Δ.Κ. ΜΑΡΚΟΠΟΥΛΟΥ ΩΡΩΠΟΥ	1.700	2.054	3.325	0	1	6
Δ.Κ. ΝΕΩΝ ΠΑΛΑΤΙΩΝ	1.670	2.871	3.182	0	1	0
Τ.Κ. ΠΟΛΥΔΕΝΔΡΙΟΥ	650	787	1.318	0	0	42
Δ.Κ. ΣΚΑΛΑΣ ΩΡΩΠΟΥ	2.870	2.853	2.810	0	13	11
Τ.Κ. ΣΥΚΑΜΙΝΟΥ	560	999	1.271	0	0	0
Τ.Κ. ΩΡΩΠΟΥ	610	848	1.099	20	0	18

Πίνακας 16: Αριθμός μελών νοικοκυριών

Στρατηγικός Σχεδιασμός

ΓΕΩΓΡΑΦΙΚΗ ΕΝΟΤΗΤΑ	ΣΥΝΟΛΟ ΝΟΙΚ. 1981	ΣΥΝΟΛΟ ΝΟΙΚΟ. 1991	ΣΥΝΟΛΟ ΝΟΙΚΟΚ 2001	ΝΟΙΚ. ΣΕ ΜΗ ΚΑΝ. ΚΑΤΟΙΚ. 1981	ΝΟΙΚ. ΣΕ ΜΗ ΚΑΝ. ΚΑΤΟΙΚ. 1991	ΝΟΙΚ. ΣΕ ΜΗ ΚΑΝ. ΚΑΤΟΙΚ. 2001
ΕΛΛΑΔΑ	2.974.450	3.203.834	3.664.392	38.000	5.744	9.824
ΑΤΤΙΚΗ	1.092.060	1.155.522	1.351.617	16.770	968	1.498
ΑΝΑΤΟΛΙΚΗ ΑΤΤΙΚΗ	54.830	84.127	116.462	810	263	440
ΔΗΜΟΣ ΩΡΩΠΟΥ	5.290	6.776	9.437	100	15	57
Δ.Κ. ΑΦΙΔΝΩΝ	330	461	802	0	0	3
Δ.Κ. ΑΥΛΩΝΟΣ	1.010	1.005	1.222	80	7	10
Δ.Κ. ΚΑΛΑΜΟΥ	810	1.016	1.436	0	1	3
Δ.Κ. ΚΑΠΑΝΔΡΙΤΙΟΥ	450	553	913	10	1	2
Τ.Κ. ΜΑΛΑΚΑΣΗΣ	240	307	453	0	0	5
Δ.Κ. ΜΑΡΚΟΠΟΥΛΟΥ ΩΡΩΠΟΥ	520	668	1.174	0	1	2
Δ.Κ. ΝΕΩΝ ΠΑΛΑΤΙΩΝ	520	955	1.138	0	1	0
Τ.Κ. ΠΟΛΥΔΕΝΔΡΙΟΥ	200	249	445	0	0	18
Δ.Κ. ΣΚΑΛΑΣ ΩΡΩΠΟΥ	860	974	1.020	0	4	4
Τ.Κ. ΣΥΚΑΜΙΝΟΥ	160	317	461	0	0	0
Τ.Κ. ΩΡΩΠΟΥ	190	271	373	10	0	10

Πίνακας 17: Αριθμός νοικοκυριών

ΓΕΩΓΡΑΦΙΚΗ ΕΝΟΤΗΤΑ	Μεταβολή Νοικοκυριών 1981 - 1991	Μεταβολή Νοικοκυριών 1991 - 2001
ΕΛΛΑΔΑ	7,71%	14,38%
ΑΤΤΙΚΗ	5,81%	16,97%
ΑΝΑΤΟΛΙΚΗ ΑΤΤΙΚΗ	53,43%	38,44%
ΔΗΜΟΣ ΩΡΩΠΟΥ	28,09%	39,27%

Πίνακας 18: Εξέλιξη Νοικοκυριών

ΓΕΩΓΡΑΦΙΚΗ ΕΝΟΤΗΤΑ	ΜΕΛΗ ΝΟΙΚ. 1981	ΜΕΛΗ ΝΟΙΚ. 1991	ΜΕΛΗ ΝΟΙΚ. 2001
ΕΛΛΑΔΑ	3,12	2,97	2,73
ΑΤΤΙΚΗ	2,96	2,83	2,69
ΑΝΑΤΟΛΙΚΗ ΑΤΤΙΚΗ	3,33	3,21	3,05
ΔΗΜΟΣ ΩΡΩΠΟΥ	3,29	3,06	2,87
Δ.Κ. ΑΥΛΩΝΟΣ	3,55	2,93	2,92
Δ.Κ. ΑΦΙΔΝΩΝ	3,48	3,26	3,02
Δ.Κ. ΚΑΛΑΜΟΥ	3,11	2,89	2,78
Δ.Κ. ΚΑΠΑΝΔΡΙΤΙΟΥ	3,02	3,19	3,03

Στρατηγικός Σχεδιασμός

ΓΕΩΓΡΑΦΙΚΗ ΕΝΟΤΗΤΑ	ΜΕΛΗ ΝΟΙΚ. 1981	ΜΕΛΗ ΝΟΙΚ. 1991	ΜΕΛΗ ΝΟΙΚ. 2001
Τ.Κ. ΜΑΛΑΚΑΣΗΣ	3,21	3,22	2,91
Δ.Κ. ΜΑΡΚΟΠΟΥΛΟΥ ΩΡΩΠΟΥ	3,27	3,07	2,83
Δ.Κ. ΝΕΩΝ ΠΑΛΑΤΙΩΝ	3,21	3,01	2,80
Τ.Κ. ΠΟΛΥΔΕΝΔΡΙΟΥ	3,25	3,16	2,96
Δ.Κ. ΣΚΑΛΑΣ ΩΡΩΠΟΥ	3,34	2,93	2,75
Τ.Κ. ΣΥΚΑΜΙΝΟΥ	3,50	3,15	2,76
Τ.Κ. ΩΡΩΠΟΥ	3,21	3,13	2,95

Πίνακας 19: Αριθμός μελών νοικοκυριών

Ο Αριθμός Νοικοκυριών στο Δήμο Ωρωπού σύμφωνα με την απογραφή του 2001 έφτασε τα 9.437, αριθμό μελών 27.617 (επί του μονίμου πληθυσμού). Ο μέσος αριθμός μελών ανά νοικοκυριό έφτασε τα 2,87 άτομα έναντι 3,33 το 1981. Εμφανίζει δηλαδή τα χαρακτηριστικά που σχετίζονται με την γενική τάση συρρίκνωσης του πληθυσμού. Ωστόσο παραμένει υψηλότερος από τον Εθνικό μέσο όρο και το μέσο όρο της Αποκεντρωμένης Διοίκησης Αττικής, αλλά μικρότερος από αυτόν της Περιφερειακής Ενότητας Ανατολικής Αττικής

Στρατηγικός Σχεδιασμός

Ειδικές πληθυσμιακές ομάδες

Στοιχεία για τα Άτομα με Ειδικές Ανάγκες (ΑμΕΑ) για το Δήμο Ωρωπού δεν είναι διαθέσιμα.

Μόνιμοι καταυλισμοί Αθίγγανων δεν υπάρχουν. Υπάρχουν περιστασιακές (νομαδικές) εγκαταστάσεις Αθίγγανων, αλλά τα τελευταία χρόνια έχουν ελαττωθεί σημαντικά και τείνουν να εξαλειφθούν.

ΟΙΚΙΣΜΟΣ / ΔΗΜΟΤΙΚΗ – ΤΟΠΙΚΗ ΚΟΙΝΟΤΗΤΑ / ΔΗΜΟΣ	ΣΥΝΟΛΟ ΠΛΗΘΥΣΜΟΥ	ΑΛΛΟΔΑΠΟΙ	ΠΟΣΟΣΤΟ
Δ.Κ. ΑΥΛΩΝΟΣ	5.085	881	17,33%
Αυλών,η	4.980	862	17,31%
Ασπροχώριον,το	105	19	18,10%
Δ.Κ. ΑΦΙΔΝΩΝ	2.422	359	14,82%
Αφίδναι,αι	1.653	274	16,58%
Αγία Τριάδα,η (τ.Διεθνής Ιπποκράτειος Πολιτεία,η)	84	6	7,14%
Δροσοπηγή,η	143	11	7,69%
Κοκκινόβραχος,ο	170	26	15,29%
Κοσμοθέα,η	49	0	0,00%
Σταθμός Αφιδνών,ο	323	42	13,00%
Δ.Κ. ΚΑΛΑΜΟΥ	4.079	500	12,26%
Κάλαμος,ο	1.878	103	5,48%
Άγιοι Απόστολοι,οι	2.201	397	18,04%
Δ.Κ. ΚΑΠΑΝΔΡΙΤΙΟΥ	2.827	325	11,50%
Καπανδρίτιον,το	2.292	302	13,18%
Άγιοι Ανάργυροι,οι	204	12	5,88%
Λίμνη Μαραθώνος,η	0	0	
Μικροχώριον,το	331	11	3,32%
Τ.Κ. ΜΑΛΑΚΑΣΗΣ	1.405	108	7,69%
Μαλακάσα,η	622	58	9,32%
Μιλέσιον,το	670	40	5,97%
Σφενδάλη,η	113	10	8,85%
Δ.Κ. ΜΑΡΚΟΠΟΥΛΟΥ ΩΡΩΠΟΥ	3.451	608	17,62%
Μαρκόπουλον,το	3.117	571	18,32%
Αγία Βαρβάρα,η	162	22	13,58%
Μπάφι,το	36	11	30,56%
Νέον Λιβύσσιον,το	136	4	2,94%
Δ.Κ. ΝΕΩΝ ΠΑΛΑΤΙΩΝ	3.299	373	11,31%
Νέα Παλάτια,τα	2.363	338	14,30%
Αγία Αικατερίνη,η	169	10	5,92%
Άγιος Αθανάσιος,ο	41	12	29,27%
Άγιος Κωνσταντίνος,ο	662	13	1,96%
Πόντιοι,οι	64	0	0,00%
Τ.Κ. ΠΟΛΥΔΕΝΔΡΙΟΥ	1.377	223	16,19%
Πολυδένδριον,το	1.164	141	12,11%
Άγιος Γεώργιος,ο	33	20	60,61%

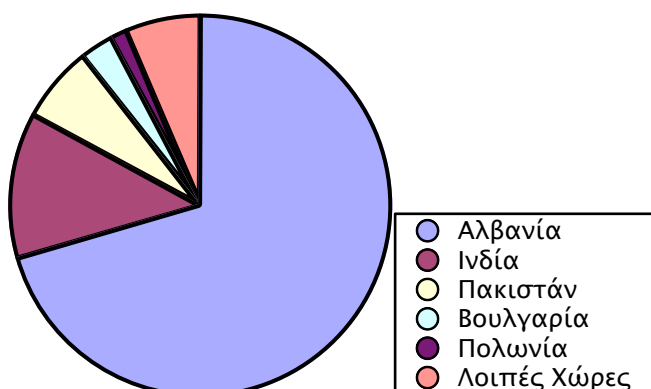
Στρατηγικός Σχεδιασμός

ΟΙΚΙΣΜΟΣ / ΔΗΜΟΤΙΚΗ – ΤΟΠΙΚΗ ΚΟΙΝΟΤΗΤΑ / ΔΗΜΟΣ	ΣΥΝΟΛΟ ΠΛΗΘΥΣΜΟΥ	ΑΛΛΟΔΑΠΟΙ	ΠΟΣΟΣΤΟ
Ηρακλειδείς,οι	99	28	28,28%
Ταξιάρχες,οι	81	34	41,98%
Δ.Κ. ΣΚΑΛΑΣ ΩΡΩΠΟΥ	3.074	546	17,76%
Σκάλα Ωρωπού,η	1.234	268	21,72%
Νέα Πολιτεία,η	277	23	8,30%
Χαλκούτσιον,το	1.563	255	16,31%
Τ.Κ. ΣΥΚΑΜΙΝΟΥ	1.299	54	4,16%
Συκάμινον,το	805	38	4,72%
Καμάρι,το	74	1	1,35%
Κατηφόρι,το	72	3	4,17%
Νέο Συκάμινο,το	214	4	1,87%
Πευκιάς,ο	134	8	5,97%
Τ.Κ. ΩΡΩΠΟΥ	1.224	147	12,01%
Ωρωπός,ο	887	73	8,23%
Κάμπος Ωρωπού,ο	226	57	25,22%
Πλατάνια Ωρωπού,τα	111	17	15,32%
ΔΗΜΟΣ ΩΡΩΠΟΥ	29.542	4.124	13,96%

Πίνακας 20 : Κατανομή Αλλοδαπών ανά οικισμό

ΓΕΩΓΡΑΦΙΚΗ ΕΝΟΤΗΤΑ	ΣΥΝΟΛΟ ΠΛΗΘΥΣΜΟΥ	ΑΛΛΟΔΑΠΟΙ	ΠΟΣΟΣΤΟ
ΠΕΡΙΦΕΡΕΙΑ ΑΤΤΙΚΗΣ	3.894.573	369.973	9,50%
Π.Ε. ΑΘΗΝΩΝ	2.805.262	274.882	9,80%
Π.Ε. ΑΝΑΤΟΛΙΚΗΣ ΑΤΤΙΚΗΣ	386.067	42.103	10,91%
Π.Ε. ΔΥΤΙΚΗΣ ΑΤΤΙΚΗΣ	149.794	12.206	8,15%
Π.Ε. ΠΕΙΡΑΙΩΣ	553.450	40.782	7,37%

Πίνακας 21 : Κατανομή Αλλοδαπών ανά Περιφερειακή Ενότητα



Εικόνα 8: Κατανομή αλλοδαπών ανά χώρα προέλευσης.

Οι αλλοδαποί είναι κατά βάση οικονομικοί μετανάστες στην πλειοψηφία τους άνδρες (σε ποσοστό άνω του 60%), μικρής ηλικίας (το 70% είναι κάτω των 49 ετών) και χαμηλού ή μέσου μορφωτικού επιπέδου (μόνο το 3% είναι απόφοιτος ανώτερης / ανώτατης σχολής). Σημαντικό είναι το γεγονός ότι 10% των οικονομικών μεταναστών είναι ηλικίας κάτω των 9 ετών πράγμα που σημαίνει ότι πολλοί από αυτούς έχουν γεννηθεί στην Ελλάδα και φοιτούν στην πρωτοβάθμια εκπαίδευση. Το συνολικό ποσοστό των αλλοδαπών στο Δήμο Ωρωπού υπερβαίνει το 12% και είναι αρκετά υψηλό για τα δεδομένα της Αποκεντρωμένης Διοίκησης Αττικής.¹⁰

Προσωρινά Στοιχεία Απογραφής 2011

Τα προσωρινά στοιχεία της απογραφής 2011 που διενεργήθηκε επιβεβαιώνουν τα στοιχεία που παρουσιάστηκαν στις προηγούμενες παραγράφους

ΓΕΩΓΡΑΦΙΚΗ ΕΝΟΤΗΤΑ	ΜΟΝΙΜΟΣ ΠΛΗΘ.2001	ΜΟΝΙΜΟΣ ΠΛΗΘ.2011	ΜΕΤΑΒΟΛΗ 2001 - 2011
ΣΥΝΟΛΟ ΧΩΡΑΣ	10.934.097	10.787.690	-1,34%
ΠΕΡΙΦΕΡΕΙΑ ΑΤΤΙΚΗΣ	3.894.573	3.812.330	-2,11%
ΝΟΜ. ΑΝΑΤ. ΑΤΤΙΚΗΣ	386.067	502.090	30,05%
ΔΗΜΟΣ ΩΡΩΠΟΥ	29.542	33.530	13,50%

Πίνακας 22 : Εξέλιξη Πληθυσμού 2001 – 2011

Στον παραπάνω Πίνακα φαίνεται ότι ο Δήμος συνεχίζει την αύξηση του πληθυσμού του, αλλά σε μικρότερο βαθμό από αυτόν της Ανατολικής Αττικής

¹⁰ ΠΕΠ Αττικής (σελ. 56)

ΓΕΩΓΡΑΦΙΚΗ ΕΝΟΤΗΤΑ	ΑΡΡΕΝΕΣ 2011	ΘΗΛΕΙΣ 2011	ΑΡΡΕΝΕΣ 2011	ΘΗΛΕΙΣ 2011
ΣΥΝΟΛΟ ΧΩΡΑΣ	5.303.690	5.484.000	49,16%	50,84%
ΠΕΡΙΦΕΡΕΙΑ ΑΤΤΙΚΗΣ	1.842.680	1.969.650	48,33%	51,67%
ΝΟΜ. ΑΝΑΤ. ΑΤΤΙΚΗΣ	253.580	248.510	50,50%	49,50%
ΔΗΜΟΣ ΩΡΩΠΟΥ	18.450	15.580	55,03%	46,47%

Πίνακας 23 : Κατανομή Πληθυσμού ανά Φύλο

Παρατηρείται το σημαντικό ποσοστό αρρένων στον πληθυσμό του Δήμου, το οποίο συνάδει με το μεγάλο αριθμό αρρένων οικονομικών μεταναστών (ανάλογη είναι η κατάσταση και στον όμορο Δήμο Μαραθώνα)

Επίσης η πυκνότητα πληθυσμού του Δήμου Ωρωπού είναι 99,15 κάτοικοι ανά τετρ. χλμ. και συνεπώς ο Δήμος στο σύνολό του χαρακτηρίζεται ως αγροτικός (κατώφλι αγροτικότητα - αστικότητας 99,15 κάτοικοι ανά τετρ. Χλμ.)

Κοινωνική πολιτική, παιδεία, πολιτισμός και αθλητισμός

Πολιτιστική υποδομή και δραστηριότητες

Μουσεία :

- Αρχαιολογικό Μουσείο Ωρωπού

Στην περιοχή της Σκάλας Ωρωπού λειτουργεί Αρχαιολογικό Μουσείο στο οποίο στεγάζονται οι αρχαιότητες οι οποίες έχουν ανεβρεθεί κατά τη διάρκεια ανασκαφών. Το παρόν μουσείο δεν καλύπτει τις ανάγκες της περιοχής.

- Μουσείο Ζυγομαλά

Το Μουσείο ιδρύθηκε το 1937 με πρωτοβουλία της Λουκίας Ζυγομαλά (1866-1947) και λειτούργησε εξαρχής στον εκθεσιακό χώρο που προστέθηκε γι αυτόν το σκοπό στην εξοχική κατοικία της οικογενείας Ζυγομαλά. Η επανέκθεση έγινε το 1990-1990 και τα εγκαίνια τον Ιούλιο του 1991. Το Μουσείο διοικείται από Επιτροπή και λειτουργεί υπό την εποπτεία της Διεύθυνσης Λαϊκού Πολιτισμού του Υπουργείου Πολιτισμού.

Μετά την επανέκθεσή του έχει την εξής μορφή:

Δημιουργήθηκαν από ειδική ομάδα εργασίας πέντε εκθετικές επιφάνειες μέσα σε τρεις αυτόνομες προθήκες, όπου η ταυτόχρονη συνύπαρξη αυθεντικού εξαρτήματος της παραδοσιακής φορεσιάς, πλαισιωμένων σχεδίων και δειγμάτων και νεωτέρων κεντημάτων που φέρουν πλέον το μοτίβο ειδικά τροποποιημένο, μιλά σαφέστατα για τα στάδια αναπαραγωγής. Σε κάθε επιφάνεια παρουσιάζεται ένα μόνο μοτίβο και οι παραλλαγές του. Σε δύο ακόμα προθήκες εκτίθενται πολλά κεντήματα των σχολών.

Σε χαμηλό βάθος, στο βάθος του εκθεσιακού χώρου, η παρουσίαση υλικών τεκμηρίων συναφών με τη λειτουργία των σχολών, όπως του λογότυπου της εταιρείας, της σφραγίδας τετραδίων παραγγελιών, βιβλίων εσόδων-εξόδων, διπλωμάτων ευρεσιτεχνίας (ένα είδος copyright) για τα σχέδια της εποχής, εργαλείων της κεντητικής τέχνης (στάμπα, τελάρο) παραπέμπει τον επισκέπτη στο χώρο και το χρόνο της δραστηριότητας της κοινοπραξίας.

Σε δεύτερο βάθος, στην κάθετη προέκταση του εκθεσιακού χώρου, εκτίθενται τα τρισδιάστατα αντικείμενα, όπως έπιπλα με κεντητές στόφες, αμπαζούρ κ.ά. Σε μια συμβολική αναπαράσταση του περιπτέρου της ελληνικής αντιπροσωπείας στην Έκθεση Διακοσμητικών Τεχνών του Παρισιού, το 1925, προβάλλονται τα είδη που διακρίθηκαν και απέσπασαν βραβεία.

Στο χώρο της καθεαυτής κατοικίας στήθηκαν επιλεγμένα κομμάτια της οικοσκευής, μικροαντικείμενα, οικογενειακές φωτογραφίες και πορτραίτα, σε μία προσπάθεια παρουσίασης της κατοικίας μέσα στην οποία έζησε περισσότερα από 20 χρόνια η "καλή κυρά του Αυλώνα".

Πρόκειται για τον καρπό της ζωής και του έργου της Λουκίας Ζυγομαλά. Μετά το θάνατο του γιού της, Ανδρέα, που σκοτώθηκε ως έφεδρος ανθυπολοχαγός στον βορειοηπειρωτικό αγώνα, η Λουκία Ζυγομαλά αφιερώθηκε στην αναγέννηση και διάδοση της κεντητικής τέχνης προσφέροντας έτσι εργασία σε γυναίκες σε σχολές που η ίδια ίδρυσε με δαπάνες της σε διάφορα χωριά της Αττικής. Μετά το θάνατό της το Μουσείο, περιήλθε, σύμφωνα με τη διαθήκη της, στο Κράτος και έκτοτε παρέμεινε κατά περιόδους ανοικτό για το κοινό.

Σήμερα, η κατοικία και ο εκθεσιακός χώρος συναποτελούν ένα Μουσείο, που φιλοξενεί την οικοσκευή και τη συλλογή κεντημάτων της ιδρύτριας.

- Μουσείο Οίνου, Κτήμα Λαζαρίδη

Την Άνοιξη του 2006, στο Καπανδρίτι Αττικής, μόλις μισή ώρα από την Αθήνα, δημιουργήθηκε η "Οινότρια Γη Κώστα Λαζαρίδη", ένα κτιριακό συγκρότημα 10,500 τμ σε στεγασμένους χώρους με πολλαπλές λειτουργικές δυνατότητες.

Το όνομα εμπνευσμένο από τον Οινότρεα, γιο Έλληνα βασιλιά - ο οποίος ίδρυσε αποικία στην κάτω Ιταλία όπου και καλλιέργησε την άμπελο και οινοποίησε με εξαιρετικά αποτελέσματα, - αντικατοπτρίζει την πορεία του Κτήματος Κώστα Λαζαρίδη σ' αυτό το νέο εγχείρημα μακριά από την οικεία Δράμα.

- Τεχνολογικό Μουσείο Κλασικού Αυτοκινήτου "Φαέθων"

Το Μουσείο ιδρύθηκε πριν το 2004 και είναι Κοινοφελές Ίδρυμα Μη Κερδοσκοπικού χαρακτήρα. Οι νεόδμητες εγκαταστάσεις του Μουσείου βρίσκονται επί της Λ. Μαρκοπούλου Ωρωπού, 3.5 χλμ μετά το κόμβο της Εθνικής οδού προς Ωρωπό. Οι εγκαταστάσεις αποτελούνται κτίριο 7500 m² μέσα σε οικόπεδο 50 στρεμ. και διαθέτει: Parking, αναψυκτήριο, αίθουσα προβολής, αίθουσα εστίασης και boutique.

Το Μουσείο ΦΑΕΘΩΝ περιλαμβάνει 5 ενότητες:

Α) Τμήμα Κλασικού Αυτοκινήτου με 100 σπάνια εκθέματα, πρώην VIP ιδιοκτητών όπως Κ. Καραμανλής, Ε. Βενιζέλος, Α. Μπάρκουλης, Αλ Καπόνε, Σουμάχερ, Τσάρλυ Τσάπλιν και άλλοι.

Β) Τμήμα Ρολογιών, περιλαμβάνει 1500 ρολόγια χειρός – τσέπης – επιτραπέζια από το 17ο αιώνα, 850 Νομίσματα και Παράσημα.

Γ) Τμήμα Φυσικής, Ηλεκτρονικών, Τηλεπικοινωνιών που περιλαμβάνει 4000 σπάνια Εκθέματα Φυσικής, Ηλεκτρονικών, Τηλεπικοινωνιών, Πληροφορικής, Ραδιοφωνίας και Τηλεοράσεως.

Δ) Υπαίθριο Εκθεσιακό Τομέα Αμυντικού Υλικού, που περιλαμβάνει Αμυντικά Συστήματα, Τροπίλες, Τορπιλοσωλήνες κ.α.

Ε) Θεματικό Πάρκο Κυκλοφοριακής Αγωγής (υπό κατασκευή)

Το Τεχνολογικό Μουσείο ΦΑΕΘΩΝ αποτελεί ένα μοναδικό χώρο ιδιαίτερης κουλτούρας, σχεδιαστικής φινέτσας και υψηλής αισθητικής ικανό να φιλοξενήσει αλλά και να «οδηγήσει» τα events και άλλες δραστηριότητές σας με επιτυχία που θ' αφήσουν εποχή! Οι δραστηριότητες και υποδομές του Μουσείου ΦΑΕΘΩΝ φαίνονται στα έντυπα και το site.

Στόχος του Μουσείου σήμερα είναι να διευρύνει τις δραστηριότητες του στο Πολιτιστικό χώρο στη Πατρίδα μας και να προσφέρει στην Νεολαία μας αλλά και στο ευρύτερο κοινό Κουλτούρα, Ποιότητα και Πολιτισμό, που τόσο έχει ανάγκη η Πατρίδα μας και ειδικότερα οι νέοι. Μεσοπρόθεσμα το Μουσείο θα αναγείρει νέα επέκταση των Κτιριακών Εγκαταστάσεων του καθώς και των Εκθεμάτων του, για την δημιουργία πρόσθετων Εκπαιδευτικών Εγκαταστάσεων υψηλού επιπέδου με σκοπό την Επιμόρφωση Σπουδαστών και Μηχανικών στους τομείς Σχεδίασης/Ανάπτυξης Καινοτόμων εφαρμογών για την κατασκευή Συστημάτων Προστασίας του Περιβάλλοντος, Εξοικονόμησης Ενέργειας και εξέλιξης του Υβριδικού και του Ηλεκτρικού Αυτοκινήτου του Μέλλοντος.

- Μουσείο Νέων Παλατιών

Αρχαιολογικοί – Ιστορικοί Χώροι:

- Αμφιάρειο

Το Αμφιάρειο του Ωρωπού βρίσκεται σε μια μικρή κοιλάδα νοτιοδυτικά της Σκάλας Ωρωπού, κοντά στον Κάλαμο, το Μαυροδήλεσι, που τη διασχίζει ένα ξερό ποτάμι το οποίο οι αρχαίοι ονόμαζαν Χαράδρα. Το Αμφιάρειο ήταν το μεγαλύτερο στην αρχαία Ελλάδα ιερό του χθόνιου θεού και ήρωα του Άργους Αμφιαράου. Σε όλη την περίοδο της λειτουργίας του ήταν το εθνικό ιερό του Ωρωπού, μιας από τις παλαιότερες πόλεις της αρχαίας Ελλάδας. Το Αμφιάρειο ιδρύθηκε στα τέλη του 5ου αι. π.Χ. όταν ο Ωρωπός ήταν στα χέρια των Αθηναίων. Ο Αμφιάραος ανήκε στις θεότητες του κάτω κόσμου. Η ευτυχέστερη ίσως περίοδος της ιστορίας του Αμφιαρείου ήταν ο 3ος αιώνας π.Χ. και το πρώτο μισό του 2ου αιώνα π.Χ. (ως το 146 π.Χ.), οπότε ο Ωρωπός ήταν μέλος του Κοινού των Βοιωτών.

Ως λιμάνι με ιδιαίτερη σημασία εξαιτίας της επικοινωνίας του με την Εύβοια ο Ωρωπός υπήρξε αιτία διαμάχης ανάμεσα στους Βοιωτούς και τους Αθηναίους. Κατοίκηση στον Ωρωπό διαπιστώνεται από τη μεσοελλαδική εποχή στη θέση Νέα Παλάτια. Κεραμικά λείψανα της μεσοελλαδικής, της μυκηναϊκής, της

πρωτογεωμετρικής, της γεωμετρικής και της αρχαϊκής περιόδου προέρχονται από την ευρύτερη περιοχή του Ωρωπού. Μέχρι και το τέλος της αρχαϊκής εποχής η πόλη πρέπει να βρισκόταν υπό την επίδραση αν όχι κατοχή της Ερέτριας.

Γύρω στο 506 π.Χ. μετά τη νικηφόρα εκστρατεία των Αθηναίων κατά των Βοιωτών ή λίγο αργότερα μετά τα μηδικά, ο Ωρωπός περιήλθε στην κατοχή της Αθήνας. Από κάποιο λόγο του ρήτορα Λυσία μαρτυρείται πως ο Αθηναίος Πολύστρατος ήταν διοικητής του Ωρωπού πριν από το 411 π.Χ. Οι κάτοχοι της πόλης εναλλάσσονται για μεγάλο διάστημα ενώ μετά το 367/366 π.Χ. περίπου και για αρκετά χρόνια φαίνεται ότι απέκτησε την αυτονομία της.

Μεγάλο γεγονός για την πόλη υπήρξε η ίδρυση του Αμφιαρείου στα τέλη του 5ου αι. π.Χ. Από τις αρχές του 4ου αιώνα π.Χ. και ως το 338 π.Χ. (μάχη Χαιρώνειας) το Αμφιάρειο οργανώνεται και η φήμη του απλώνεται στην Ελλάδα. Κτίζονται σε αυτό κτήρια και στήνονται αγάλματα. Το ιερό φαίνεται να λειτουργεί με βάση σταθερό κανονισμό. Σύμφωνα με έναν κατάλογο με ονόματα νικητών εκείνης της εποχής κάθε χρόνο διοργανώνονταν αγώνες τα Αμφιάρεια τα Μικρά και κάθε πέμπτο χρόνο τα Αμφιάρεια τα Μεγάλα. Τα Αμφιάρεια τα Μεγάλα περιλάμβαναν μουσικούς, αθλητικούς και ιππικούς αγώνες στους οποίους έπαιρναν μέρος αθλητές λόγιοι και ηθοποιοί από όλη την Ελλάδα, την Ιταλία και τη Μικρά Ασία.

Από το 338 π.Χ. ως τις αρχές του 3ου αιώνα π.Χ. μεσολαβεί περίοδος διαφόρων μεταβολών. Ο Φίλιππος της Μακεδονίας ή ο γιος του Αλέξανδρος παραχωρεί τον Ωρωπό στους Αθηναίους. Οι Αθηναίοι αναδιοργανώνουν τις γιορτές και τους αγώνες του ιερού, προσφέρουν αφιερώματα στον Αμφιάραιο και κατασκευάζουν κτήρια. Το 313 π.χ τον Ωρωπό κυριεύει ο στρατηγός του Αντίγονου του Μονόφθαλμου Πολεμαίος. Το 287 π.Χ. ο Ωρωπός γίνεται μέλος του Κοινού των Βοιωτών και επακολουθεί άνθηση του Αμφιαρείου που διαρκεί ως το 146 π.Χ. Στο ιερό του προσέρχονται τώρα πλήθη ανθρώπων απ' όλα τα μέρη του ελληνικού κόσμου, τα νησιά και τη Μικρά Ασία. Πολλές είναι και οι δωρεές και οι ευεργεσίες που δέχεται το ιερό. Τα λιμάνια του κράτους -Σκάλα και Δελφίνιο όπως ονομάζονται σήμερα - όπου αποβιβάζονταν οι προσκυνητές του ιερού συνέβαλλαν στη αύξηση των εσόδων του Ωρωπού. Μεγάλοι μονάρχες της Ανατολής όπως ο Πτολεμαίος Δ' ο Φιλοπάτωρ ευνοούν υλικά την μικρή πόλη - κράτος.

Κατά την Ρωμαιοκρατία (από το 146 π.Χ.) ο Ωρωπός είναι "αυτόνομος". Άνθηση του ιερού κατά τον 1ο αιώνα π.Χ. οφείλεται στην ευεργεσία του Ρωμαίου στρατηγού Σύλλα. Στις αρχές του 1ου αι. μ.Χ. στα χρόνια του Αυγούστου ο Ωρωπός γίνεται πλέον οριστικά κτήση της Αθήνας. Αναθηματικές επιγραφές των πρώτων χριστιανικών χρόνων που βρέθηκαν στο Αμφιάρειο μας πληροφορούν ότι οι Αθηναίοι προσφέρουν αφιερώματα στον

τιμώμενο θεό του ιερού. Η λατρεία του Αμφιαράου έσβησε με την επικράτηση του Χριστιανισμού.

Οι νεότεροι περιηγητές έδειξαν μεγάλο ενδιαφέρον για το ιερό. Ο Leake, γνώστης του αρχαίου κόσμου έδωσε σωστές πληροφορίες για το Ιερό του Αμφιαρείου. Κατά το 19ο αι. και άλλοι περιηγητές ενδιαφέρθηκαν για την ανακάλυψη και τη μελέτη του ιερού. Το 1884 ξεκίνησε η συστηματική ανασκαφή του ιερού από την Αρχαιολογική Εταιρεία με τον Βασίλειο Λεονάρδο. Η ανασκαφή διήρκησε με διαλείμματα ως το 1929 και αποκάλυψε τα ερείπια μνημείων στο Μαυροδήλεσι και πολλές επιγραφές που είναι πολύτιμες για τις πληροφορίες που περιέχουν.

Ως ακρόπολη των Αφιδνών εκλαμβάνεται ο λόφος Κοτρώνι, ανατολικά της σημερινής δημοτικής κοινότητας Αφιδνών.

Στην οχυρωμένη Ακρόπολη της Αφίδνας κρατούσε ο Θησέας την Ελένη, που είχε απαγάγει από τη Σπάρτη με τη βοήθεια του φίλου του Πειρίθου. Οι Διόσκουροι κατέλαβαν την Αφίδα και μετέφεραν στη Σπάρτη εκτός από την Ελένη και τη μητέρα του Θησέα, Αίθρα.

- Αμαλείο

Ιδιαίτερο ενδιαφέρον παρουσιάζει το συγκρότημα των κτιρίων του Αμαλείου Ορφανοτροφείου, γνωστό ως πρώην Φυλακές Ωρωπού.

Τα κτίρια αυτά χτίστηκαν το 1909 μέσα σε έκταση που περιλαμβάνονταν στο κληροδότημα του Ανδρέα Συγγρού προς το Αμαλείο Ορφανοτροφείο για να στεγάσουν το ορφανοτροφείο του Ιδρύματος.

Με το σεισμό του 1938 τα κτίρια έπαθαν σημαντικές ζημιές και επισκευάστηκαν μετά τον Β' παγκόσμιο πόλεμο το 1950. Μέχρι το 1970 τα κτίρια λειτούργησαν σαν αγροτικές φυλακές και σε αυτές τα χρόνια της Χούντας φυλακίστηκαν πολλοί Έλληνες πατριώτες. Μετά το 1970 οι φυλακές χρησιμοποιήθηκαν για 2-3 χρόνια σαν αναμορφωτήριο ανηλίκων και στη συνέχεια, το 1973, εγκαταλείπονται. Τέλος, το 1979 στεγάστηκε εκεί προσωρινά το πρώτο δημόσιο Γυμνάσιο της περιοχής.

Σήμερα στο χώρο των φυλακών, σε ένα από τα κτίρια στεγάζεται το Δημοτικό Ωδείο και σε άλλο προκατασκευασμένο κτίσμα στεγάζεται το Νηπιαγωγείο Σκάλας Ωρωπού.

Στρατηγικός Σχεδιασμός

Σύλλογοι

Στην περιοχή δραστηριοποιούνται πλήθος συλλόγων, η πλήρης καταγραφή των οποίων βρίσκεται σε εξέλιξη. Οι σύλλογοι αυτοί μπορούν να καταταχθούν στις εξής γενικές κατηγορίες:

- Εμπορικοί
- Πολιτιστικοί / πνευματικοί
- Εξωραϊστικοί
- Φιλοζωϊκοί

Στόχος του Δήμου Ωρωπού είναι η συνεργασία με του Συλλόγους για την αντιμετώπιση των προβλημάτων της περιοχής

Αθλητικοί χώροι

Οι αθλητικές εγκαταστάσεις του Δήμου Ωρωπού θεωρούνται επαρκείς τόσο από πλευράς ποσότητας, όσο και από πλευράς ποιότητας.

- Γήπεδα Ποδοσφαίρου. Υπάρχουν γήπεδα ποδοσφαίρου σε όλες σχεδόν τις Δημοτικές και Τοπικές Κοινότητες. Ένα γήπεδο ποδοσφαίρου διαθέτει πλαστικό χλοοτάπητα.
- Κλειστά γυμναστήρια. Υπάρχουν τρία κλειστά γυμναστήρια (Αυλώνας, Καπανδρίτι και Νέα Παλάτια) και ένα κλειστό προπονητήριο (Μαλακάσα).
- Κολυμβητήρια. Δεν υπάρχουν
- Στάδιο. Υπάρχει στάδιο στην περιοχή με περιορισμένες ωστόσο δυνατότητες

Οι ανωτέρω αθλητικοί χώροι, η πλήρης καταγραφή των οποίων βρίσκεται σε εξέλιξη, χρησιμοποιούνται από τους συλλόγους της περιοχής.

Υγεία

Στο Δήμο Ωρωπού λειτουργούν Κέντρο Υγείας (Καπανδρίτι) και στη αγροτικό ιατρείο (Σκάλα Ωρωπού) τα οποία δεν καλύπτουν τις ανάγκες των δημοτών και των επισκεπτών της περιοχής (ιδίως κατά τους καλοκαιρινούς μήνες). Οι κάτοικοι της περιοχής αναγκάζονται να πηγαίνουν σε νοσοκομεία της Πρωτεύουσας.

Εθελοντισμός

Οι Εθελοντές είμαστε μέλη της τοπικής κοινωνίας και ενεργοί πολίτες, που έχουμε τη διάθεση να προσφέρουμε στο σύνολο όπου, όσο και όπως ο καθένας μας μπορεί.

Η συμμετοχή των πολιτών στο Δίκτυο Εθελοντών του Δήμου Ωρωπού είναι ιδιαίτερα σημαντική γιατί ισχυροποιεί την κοινωνία των πολιτών και προσφέρει πολύτιμες υπηρεσίες στον τόπο.

Παράλληλα, γίνεται και εθελοντική προσφορά ιατρών, κοινωνικών επιστημόνων και άλλων ειδικοτήτων στα πλαίσια προγραμμάτων προαγωγής της υγείας.

Παιδεία

Στο Δήμο Ωρωπού λειτουργούν ανά Δημοτικό Διαμέρισμα

ΔΗΜΟΤΙΚΗ ΚΟΙΝΟΤΗΤΑ ΑΥΛΩΝΑ

- ΠΑΙΔΙΚΟΣ ΣΤΑΘΜΟΣ
- 1^ο ΝΗΠΙΑΓΩΓΕΙΟ
- 2^ο ΝΗΠΙΑΓΩΓΕΙΟ
- ΔΗΜΟΤΙΚΟ
- ΓΥΜΝΑΣΙΟ
- ΛΥΚΕΙΟ

ΔΗΜΟΤΙΚΗ ΚΟΙΝΟΤΗΤΑ ΑΦΙΔΝΩΝ

- ΝΗΠΙΑΓΩΓΕΙΟ
- ΔΗΜΟΤΙΚΟ ΣΧΟΛΕΙΟ

ΔΗΜΟΤΙΚΗ ΚΟΙΝΟΤΗΤΑ ΚΑΛΑΜΟΥ

- ΝΗΠΙΑΓΩΓΕΙΟ
- ΔΗΜΟΤΙΚΟ
- ΓΥΜΝΑΣΙΟ
- ΛΥΚΕΙΟ
- ΝΗΠΙΑΓΩΓΕΙΟ ΑΓ.ΑΠΟΣΤΟΛΩΝ
- ΔΗΜΟΤΙΚΟ ΑΓ.ΑΠΟΣΤΟΛΩΝ

ΔΗΜΟΤΙΚΗ ΚΟΙΝΟΤΗΤΑ ΚΑΠΑΝΔΡΙΤΙΟΥ

- ΠΑΙΔΙΚΟΣ ΣΤΑΘΜΟΣ
- 1^ο ΝΗΠΙΑΓΩΓΕΙΟ
- 2^ο ΝΗΠΙΑΓΩΓΕΙΟ
- ΔΗΜΟΤΙΚΟ ΣΧΟΛΕΙΟ
- ΓΥΜΝΑΣΙΟ

- ΛΥΚΕΙΟ

ΤΟΠΙΚΗ ΚΟΙΝΟΤΗΤΑ ΜΑΛΑΚΑΣΑΣ

- ΝΗΠΙΑΓΩΓΕΙΟ ΜΑΛΑΚΑΣΑΣ
- ΔΗΜΟΤΙΚΟ ΜΑΛΑΚΑΣΑΣ
- ΝΗΠΙΑΓΩΓΕΙΟ ΜΙΛΕΣΙΟΥ
- ΔΗΜΟΤΙΚΟ ΜΙΛΕΣΙΟΥ

ΔΗΜΟΤΙΚΗ ΚΟΙΝΟΤΗΤΑ ΜΑΡΚΟΠΟΥΛΟΥ

- 1^ο ΝΗΠΙΑΓΩΓΕΙΟ
- 2^ο ΝΗΠΙΑΓΩΓΕΙΟ
- ΔΗΜΟΤΙΚΟ
- ΕΠΑΛ

ΔΗΜΟΤΙΚΗ ΚΟΙΝΟΤΗΤΑ ΝΕΩΝ ΠΑΛΑΤΙΩΝ

- ΠΑΙΔΙΚΟΣ ΣΤΑΘΜΟΣ
- 1^ο ΝΗΠΙΑΓΩΓΕΙΟ Ν.ΠΑΛΑΤΙΩΝ
- 2^ο ΝΗΠΙΑΓΩΓΕΙΟ Ν.ΠΑΛΑΤΙΩΝ
- 1^ο ΔΗΜΟΤΙΚΟ Ν.ΠΑΛΑΤΙΩΝ
- 2^ο ΔΗΜΟΤΙΚΟ Ν.ΠΑΛΑΤΙΩΝ

ΤΟΠΙΚΗ ΚΟΙΝΟΤΗΤΑ ΠΟΛΥΔΕΝΔΡΙΟΥ

- ΝΗΠΙΑΓΩΓΕΙΟ
- ΔΗΜΟΤΙΚΟ ΣΧΟΛΕΙΟ

ΔΗΜΟΤΙΚΗ ΚΟΙΝΟΤΗΤΑ ΣΚΑΛΑΣ ΩΡΩΠΟΥ

- ΝΗΠΙΑΓΩΓΕΙΟ ΧΑΛΚΟΥΤΣΙΟΥ
- ΝΗΠΙΑΓΩΓΕΙΟ ΣΚΑΛΑΣ
- ΔΗΜΟΤΙΚΟ ΧΑΛΚΟΥΤΣΙΟΥ
- ΕΙΔΙΚΟ ΔΗΜΟΤΙΚΟ ΣΧΟΛΕΙΟ ΧΑΛΚΟΥΤΣΙΟΥ
- ΓΥΜΝΑΣΙΟ ΧΑΛΚΟΥΤΣΙΟΥ
- ΓΥΜΝΑΣΙΟ ΣΚΑΛΑΣ
- ΕΝΙΑΙΟ ΛΥΚΕΙΟ

ΤΟΠΙΚΗ ΚΟΙΝΟΤΗΤΑ ΣΥΚΑΜΙΝΟΥ

- ΝΗΠΙΑΓΩΓΕΙΟ

- ΔΗΜΟΤΙΚΟ ΣΧΟΛΕΙΟ

ΤΟΠΙΚΗ ΚΟΙΝΟΤΗΤΑ ΩΡΩΠΟΥ

- ΝΗΣΙΑΓΩΓΕΙΟ ΩΡΩΠΟΥ
- ΔΗΜΟΤΙΚΟ ΩΡΩΠΟΥ

Υπάρχουν επίσης αρκετοί ιδιωτικοί βρεφονηπιακοί σταθμοί και ιδιωτικό εκπαιδευτήριο στις Αφίδνες. Ιδρύματα τριτοβάθμιας εκπαίδευσης δεν υπάρχουν στην περιοχή.

Ειδικότερα για τους δημοτικούς παιδικούς σταθμούς, αξίζει να σημειωθεί ότι η πληρότητα αγγίζει το 100%. Τα νήπια ανά παιδικό σταθμό είναι :

ΠΑΙΔΙΚΟΣ ΑΥΛΩΝΑ:48 με δύναμη 50

ΠΑΙΔΙΚΟΣ ΚΑΠΑΝΔΡΙΤΙΟΥ: 38 με δύναμη 37

ΠΑΙΔΙΚΟΣ ΩΡΩΠΟΥ:43 με δύναμη 40

Ελεύθεροι χώροι- Πράσινο- Κυκλοφοριακό

Οι ελεύθεροι χώροι στην περιοχή είναι αρκετοί, αλλά σε μέτρια έως κακή κατάσταση από πλευράς συντήρησης. Επίσης αρκετό είναι το περιεριστικό πράσινο το οποίο μπορεί ωστόσο να αναπτυχθεί περισσότερο. Το κυκλοφοριακό έχει αρχίσει να γίνεται πρόβλημα στην περιοχή ιδίως στους οικισμούς Άγιοι Απόστολοι, Νέα Παλάτια, Σκάλα Ωρωπού και Χαλκούτσι οι δρόμοι των οποίων εκτός από την τοπική κυκλοφορία επιβαρύνονται και από την (έλλειψη περιφερειακής οδού) διερχόμενη κυκλοφορία οχημάτων που κατευθύνονται σε άλλους προορισμούς. Η κατάσταση οξύνεται περισσότερο κατά τους καλοκαιρινούς μήνες και τα Σαββατοκύριακα.

Λοιπές Υποδομές

Στο Δήμο Ωρωπού λειτουργούν επίσης :

- Ειρηνοδικείο στο Καπανδρίτι
- Αστυνομικά Τμήματα σε Αυλώνα, Κάλαμο, Καπανδρίτι και Σκάλα Ωρωπού
- Τμήμα Τροχαίας Καπανδριτίου και Β΄ Τμήμα Τροχαίας Αυτοκινητοδρόμων
- Λιμενικός Σταθμός
- Υποκατάστημα Δ.Ε.Η.
- Υποκατάστημα Ο.Τ.Ε.
- Υποκατάστημα ΕΛ.ΤΑ. σε Αυλώνα, Κάλαμο, Καπανδρίτι και Νέα Παλάτια και αντίστοιχα Ταχυδρομικά Ταμιευτήρια

- Τέσσερα (4) υποκαταστήματα τραπεζών στη Σκάλα Ωρωπού (Αγροτική, Alpha Bank, Εθνική και Εμπορική) και ένα (1) στο Καπανδρίτι (Alpha Bank)

Στρατηγικός Σχεδιασμός

Τοπική οικονομία και απασχόληση

Οικονομικά ενεργός πληθυσμός

ΓΕΩΓΡΑΦΙΚΗ ΕΝΟΤΗΤΑ	ΕΝΕΡΓΟΙ 1981	ΕΝΕΡΓΟΙ 1991	ΕΝΕΡΓΟΙ 2001	% ΜΕΤΑΒΟΛΗ ΕΝΕΡΓΩΝ 1991-01
ΕΛΛΑΔΑ	3.543.797	3.867.859	4.614.499	19,30%
ΑΤΤΙΚΗ	1.176.669	1.391.839	1.746.101	25,45%
ΑΝΑΤΟΛΙΚΗ ΑΤΤΙΚΗ	65.367	103.454	171.008	65,30%
ΔΗΜΟΣ ΩΡΩΠΟΥ	6.350	7.147	12.205	70,77%
Δ.Κ. ΑΥΛΩΝΟΣ	1.319	1.520	2.068	36,05%
Δ.Κ. ΑΦΙΔΝΩΝ	441	426	1.097	157,51%
Δ.Κ. ΚΑΛΑΜΟΥ	948	890	1.517	70,45%
Δ.Κ. ΚΑΠΑΝΔΡΙΤΙΟΥ	405	670	1.290	92,54%
Τ.Κ. ΜΑΛΑΚΑΣΗΣ	257	321	564	75,70%
Δ.Κ. ΜΑΡΚΟΠΟΥΛΟΥ ΩΡΩΠΟΥ	541	585	1.475	152,14%
Δ.Κ. ΝΕΩΝ ΠΑΛΑΤΙΩΝ	630	882	1.220	38,32%
Τ.Κ. ΠΟΛΥΔΕΝΔΡΙΟΥ	239	306	599	95,75%
Δ.Κ. ΣΚΑΛΑΣ ΩΡΩΠΟΥ	1.100	878	1.300	48,06%
Τ.Κ. ΣΥΚΑΜΙΝΟΥ	200	303	521	71,95%
Τ.Κ. ΩΡΩΠΟΥ	270	366	554	51,37%

Πίνακας 24: Εξέλιξη Οικονομικά Ενεργού Πληθυσμού

ΓΕΩΓΡΑΦΙΚΗ ΕΝΟΤΗΤΑ	ΠΟΣΟΣΤΟ ΕΝΕΡΓΟΥ ΠΛΗΘΥΣΜΟΥ
ΕΛΛΑΔΑ	42,20%
ΑΤΤΙΚΗ	44,83%
ΑΝΑΤΟΛΙΚΗ ΑΤΤΙΚΗ	44,29%
ΔΗΜΟΣ ΩΡΩΠΟΥ	41,31%
Δ.Κ. ΑΥΛΩΝΟΣ	40,67%
Δ.Κ. ΑΦΙΔΝΩΝ	45,29%
Δ.Κ. ΚΑΛΑΜΟΥ	37,19%
Δ.Κ. ΚΑΠΑΝΔΡΙΤΙΟΥ	45,63%
Τ.Κ. ΜΑΛΑΚΑΣΗΣ	40,14%

Στρατηγικός Σχεδιασμός

Δ.Κ. ΜΑΡΚΟΠΟΥΛΟΥ ΩΡΩΠΟΥ	42,74%
Δ.Κ. ΝΕΩΝ ΠΑΛΑΤΙΩΝ	36,98%
Τ.Κ. ΠΟΛΥΔΕΝΔΡΙΟΥ	43,50%
Δ.Κ. ΣΚΑΛΑΣ ΩΡΩΠΟΥ	42,29%
Τ.Κ. ΣΥΚΑΜΙΝΟΥ	40,11%
Τ.Κ. ΩΡΩΠΟΥ	45,26%

Πίνακας 25: Ποσοστό Οικονομικά Ενεργού Πληθυσμού

Από τα ανωτέρω διαγράμματα παρατηρείται ότι ο Δήμος Ωρωπού έχει χαμηλό ποσοστό οικονομικά ενεργού πληθυσμού. Αυτό το γεγονός οφείλεται στο χαμηλό ποσοστό ενεργού πληθυσμού του Δ. Δ. Νέων Παλατίων (37%).

Απασχολούμενοι, άνεργοι

ΓΕΩΓΡΑΦΙΚΗ ΕΝΟΤΗΤΑ	ΑΠΑΣΧΟΛ. 1981	ΑΠΑΣΧΟΛ. 1991	ΑΠΑΣΧΟΛ. 2001	ΑΠΑΣΧΟΛΗΣΗ 1991-01
ΕΛΛΑΔΑ	3.388.518	3.556.435	4.102.089	15,34%
ΑΤΤΙΚΗ	1.112.453	1.277.872	1.579.189	23,58%
ΑΝΑΤΟΛΙΚΗ ΑΤΤΙΚΗ	62.352	95.268	154.094	61,75%
ΔΗΜΟΣ ΩΡΩΠΟΥ	6.108	6.675	11.143	66,94%
Δ.Κ. ΑΥΛΩΝΟΣ	1.267	1.441	1.833	27,20%
Δ.Κ. ΑΦΙΔΝΩΝ	401	410	1.017	148,05%
Δ.Κ. ΚΑΛΑΜΟΥ	938	829	1.339	61,52%
Δ.Κ. ΚΑΠΑΝΔΡΙΤΙΟΥ	385	605	1.209	99,83%
Τ.Κ. ΜΑΛΑΚΑΣΗΣ	257	292	522	78,77%
Δ.Κ. ΜΑΡΚΟΠΟΥΛΟΥ ΩΡΩΠΟΥ	521	548	1.409	157,12%
Δ.Κ. ΝΕΩΝ ΠΑΛΑΤΙΩΝ	610	832	1.123	34,98%
Τ.Κ. ΠΟΛΥΔΕΝΔΡΙΟΥ	219	283	556	96,47%
Δ.Κ. ΣΚΑΛΑΣ ΩΡΩΠΟΥ	1.050	817	1.181	44,55%
Τ.Κ. ΣΥΚΑΜΙΝΟΥ	200	273	480	75,82%
Τ.Κ. ΩΡΩΠΟΥ	260	345	474	37,39%

Πίνακας 26 : Εξέλιξη Συνολικής Απασχόλησης

ΓΕΩΓΡΑΦΙΚΗ ΕΝΟΤΗΤΑ	ΕΠΙΠΕΔΟ ΑΠΑΣΧ. 1981	ΕΠΙΠΕΔΟ ΑΠΑΣΧ. 1991	ΕΠΙΠΕΔΟ ΑΠΑΣΧ. 2001
ΕΛΛΑΔΑ	54,72	51,93	55,09
ΑΤΤΙΚΗ	49,43	51,32	57,16
ΑΝΑΤΟΛΙΚΗ ΑΤΤΙΚΗ	49,56	49,81	56,09
Δ.Κ. ΑΥΛΩΝΟΣ	31,91	27,29	47,40
Δ.Κ. ΑΦΙΔΝΩΝ	44,21	45,61	61,19
Δ.Κ. ΚΑΛΑΜΟΥ	52,64	50,67	48,20
Δ.Κ. ΚΑΠΑΝΔΡΙΤΙΟΥ	44,20	49,27	59,88
Τ.Κ. ΜΑΛΑΚΑΣΗΣ	47,77	40,33	53,54
Δ.Κ. ΜΑΡΚΟΠΟΥΛΟΥ ΩΡΩΠΟΥ	46,23	41,39	57,70
Δ.Κ. ΝΕΩΝ ΠΑΛΑΤΙΩΝ	49,59	46,90	48,74
Τ.Κ. ΠΟΛΥΔΕΝΔΡΙΟΥ	50,46	44,43	55,99
Δ.Κ. ΣΚΑΛΑΣ ΩΡΩΠΟΥ	49,30	49,91	55,21
Τ.Κ. ΣΥΚΑΜΙΝΟΥ	57,14	47,31	52,40
Τ.Κ. ΩΡΩΠΟΥ	66,67	54,08	52,61

Πίνακας 27 : Επίπεδο Απασχόλησης¹¹

ΓΕΩΓΡΑΦΙΚΗ ΕΝΟΤΗΤΑ	ΑΝΕΡΓΟΙ 1981	ΑΝΕΡΓΟΙ 1991	ΑΝΕΡΓΟΙ 2001	% ΜΕΤΑΒΟΛΗ ΑΝΕΡΓΩΝ 1991-01
ΕΛΛΑΔΑ	155.279	311.424	512.410	64,54%
ΑΤΤΙΚΗ	64.216	113.967	166.912	46,46%
ΑΝΑΤΟΛΙΚΗ ΑΤΤΙΚΗ	3.015	8.186	16.914	106,62%
ΔΗΜΟΣ ΩΡΩΠΟΥ	242	472	1.062	125,00%
Δ.Κ. ΑΥΛΩΝΟΣ	52	79	235	197,47%
Δ.Κ. ΑΦΙΔΝΩΝ	40	16	80	400,00%
Δ.Κ. ΚΑΛΑΜΟΥ	10	61	178	191,80%
Δ.Κ. ΚΑΠΑΝΔΡΙΤΙΟΥ	20	65	81	24,62%

¹¹ Επίπεδο Απασχόλησης = Απασχολούμενοι / Παραγωγικός Πληθυσμός

ΓΕΩΓΡΑΦΙΚΗ ΕΝΟΤΗΤΑ	ΑΝΕΡΓΟΙ 1981	ΑΝΕΡΓΟΙ 1991	ΑΝΕΡΓΟΙ 2001	% ΜΕΤΑΒΟΛΗ ΑΝΕΡΓΩΝ 1991-01
Τ.Κ. ΜΑΛΑΚΑΣΗΣ	0	29	42	44,83%
Δ.Κ. ΜΑΡΚΟΠΟΥΛΟΥ ΩΡΩΠΟΥ	20	37	66	78,38%
Δ.Κ. ΝΕΩΝ ΠΑΛΑΤΙΩΝ	20	50	97	94,00%
Τ.Κ. ΠΟΛΥΔΕΝΔΡΙΟΥ	20	23	43	86,96%
Δ.Κ. ΣΚΑΛΑΣ ΩΡΩΠΟΥ	50	61	119	95,08%
Τ.Κ. ΣΥΚΑΜΙΝΟΥ	0	30	41	36,67%
Τ.Κ. ΩΡΩΠΟΥ	10	21	80	280,95%

Πίνακας 28: Εξέλιξη Ανεργίας

ΓΕΩΓΡΑΦΙΚΗ ΕΝΟΤΗΤΑ	Ανεργία 1981	Ανεργία 1991	Ανεργία 2001
ΕΛΛΑΔΑ	4,58%	8,76%	12,49%
ΑΤΤΙΚΗ	5,77%	8,92%	10,57%
ΑΝΑΤΟΛΙΚΗ ΑΤΤΙΚΗ	4,84%	8,59%	10,98%
ΔΗΜΟΣ ΩΡΩΠΟΥ	3,96%	7,07%	9,53%
Δ.Κ. ΑΥΛΩΝΟΣ	4,10%	5,48%	12,82%
Δ.Κ. ΑΦΙΔΝΩΝ	9,98%	3,90%	7,87%
Δ.Κ. ΚΑΛΑΜΟΥ	1,07%	7,36%	13,29%
Δ.Κ. ΚΑΠΑΝΔΡΙΤΙΟΥ	5,19%	10,74%	6,70%
Τ.Κ. ΜΑΛΑΚΑΣΗΣ	0,00%	9,93%	8,05%
Δ.Κ. ΜΑΡΚΟΠΟΥΛΟΥ ΩΡΩΠΟΥ	3,84%	6,75%	4,68%
Δ.Κ. ΝΕΩΝ ΠΑΛΑΤΙΩΝ	3,28%	6,01%	8,64%
Τ.Κ. ΠΟΛΥΔΕΝΔΡΙΟΥ	9,13%	8,13%	7,73%
Δ.Κ. ΣΚΑΛΑΣ ΩΡΩΠΟΥ	4,76%	7,47%	10,08%
Τ.Κ. ΣΥΚΑΜΙΝΟΥ	0,00%	10,99%	8,54%
Τ.Κ. ΩΡΩΠΟΥ	3,85%	6,09%	16,88%

Πίνακας 29 : Εξέλιξη Ποσοστού Ανεργίας

Ο μέσος όρος ανεργίας στο Δήμο Ωρωπού είναι 9.53% είναι μικρότερος τόσο από το μέσο όρο ανεργίας σε εθνικό επίπεδο (11.10%) και συγκρίσιμος με το μέσο όρο Αποκεντρωμένης Διοίκησης και Περιφερειακής Ενότητας. Πρέπει ωστόσο να σημειωθεί η σημαντική απόκλιση ανάμεσα στις Δημοτικές και Τοπικές Κοινότητες (4.68% στα Νέα Παλάτια και 16.88% στον Ωρωπό).

Στοιχεία για τη μεταβολή της ανεργίας και τη σύστασή της δεν είναι διαθέσιμα, ωστόσο μπορεί να θεωρηθεί ότι ακολουθούν το μέσο όρο της Αποκεντρωμένης Διοίκησης Αττικής.

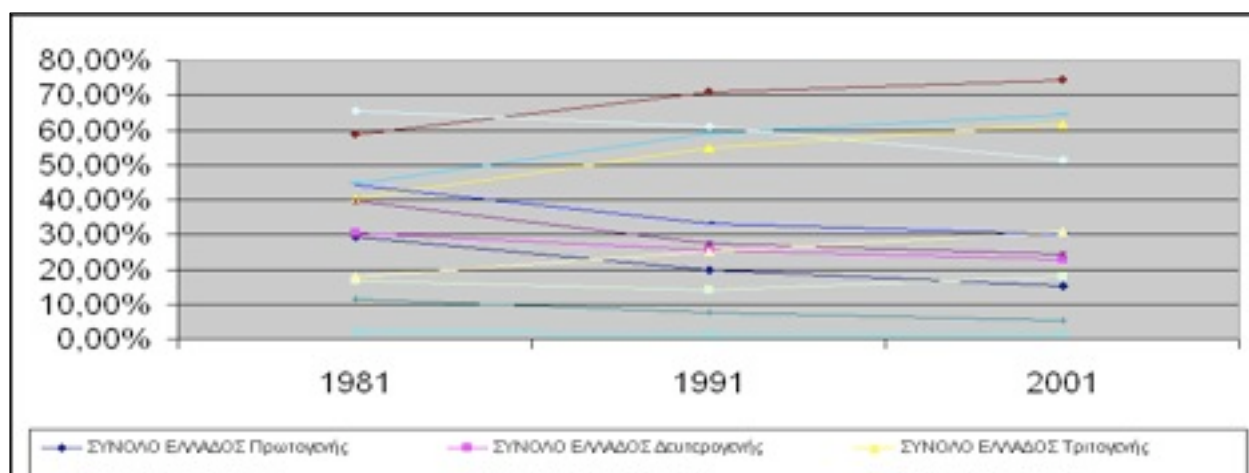
Παραγωγικοί τομείς και η συμβολή τους στην τοπική οικονομία

ΓΕΩΓΡΑΦΙΚΗ ΕΝΟΤΗΤΑ	ΑΠΑΣΧ. Α΄ ΓΕΝΗ ΤΟΜΕΑ 1981	ΑΠΑΣΧ. Α΄ ΓΕΝΗ ΤΟΜΕΑ 1991	ΑΠΑΣΧ. Α΄ ΓΕΝΗ ΤΟΜΕΑ 2001	% ΜΕΤΑΒΟΛΗ ΑΠΑΣΧ. Α΄ ΓΕΝΗ ΤΟΜΕΑ 1991-01
ΕΛΛΑΔΑ	970.402,00	666.833,00	591.669,00	-11,27%
ΑΤΤΙΚΗ	19.419,00	16.586,00	20.939,00	26,25%
ΑΝΑΤΟΛΙΚΗ ΑΤΤΙΚΗ	6.658,00	6.731,00	7.670,00	13,95%
ΔΗΜΟΣ ΩΡΩΠΟΥ	1.320,00	1.017,00	1.698,00	66,96%
Δ.Κ. ΑΥΛΩΝΟΣ	320,00	248,00	379,00	52,82%
Δ.Κ. ΑΦΙΔΝΩΝ	90,00	52,00	61,00	17,31%
Δ.Κ. ΚΑΛΑΜΟΥ	320,00	212,00	268,00	26,42%
Δ.Κ. ΚΑΠΑΝΔΡΙΤΙΟΥ	60,00	57,00	134,00	135,09%
Τ.Κ. ΜΑΛΑΚΑΣΗΣ	30,00	25,00	31,00	24,00%
Δ.Κ. ΜΑΡΚΟΠΟΥΛΟΥ ΩΡΩΠΟΥ	50,00	46,00	292,00	534,78%
Δ.Κ. ΝΕΩΝ ΠΑΛΑΤΙΩΝ	80,00	42,00	119,00	183,33%
Τ.Κ. ΠΟΛΥΔΕΝΔΡΙΟΥ	10,00	18,00	55,00	205,56%
Δ.Κ. ΣΚΑΛΑΣ ΩΡΩΠΟΥ	110,00	91,00	143,00	57,14%
Τ.Κ. ΣΥΚΑΜΙΝΟΥ	120,00	86,00	90,00	4,65%
Τ.Κ. ΩΡΩΠΟΥ	130,00	140,00	126,00	-10,00%

Πίνακας 30: Εξέλιξη Απασχόλησης στον Πρωτογενή Τομέα

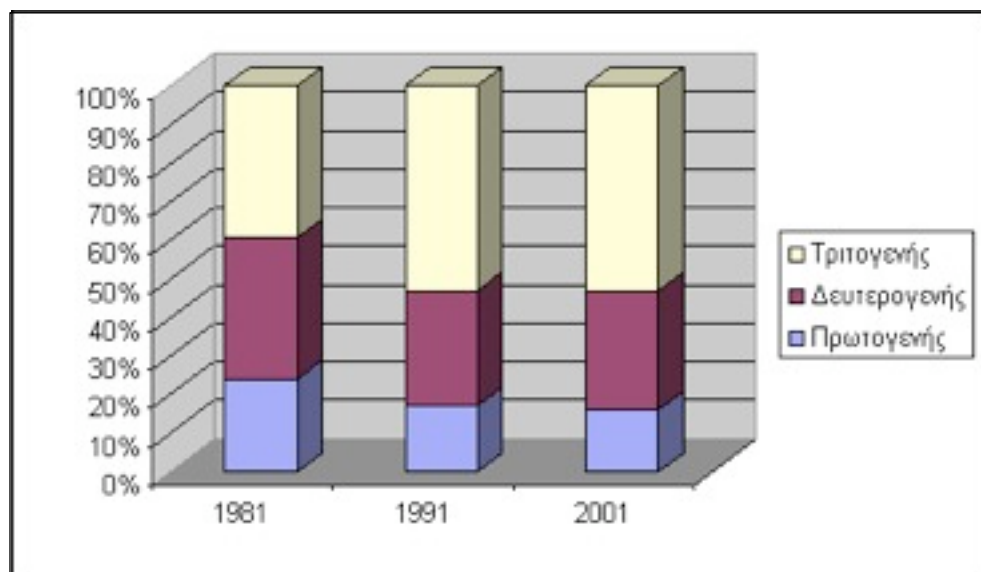
ΓΕΩΓΡΑΦΙΚΗ ΕΝΟΤΗΤΑ	ΑΠΑΣΧ. Β' ΓΕΝΗ ΤΟΜΕΑ 1981	ΑΠΑΣΧ. Β' ΓΕΝΗ ΤΟΜΕΑ 1991	ΑΠΑΣΧ. Β' ΓΕΝΗ ΤΟΜΕΑ 2001	% ΜΕΤΑΒΟΛΗ ΑΠΑΣΧ. Β' ΓΕΝΗ ΤΟΜΕΑ 1991-01
ΕΛΛΑΔΑ	1.008.668,00	849.993,00	892.187,00	4,96%
ΑΤΤΙΚΗ	429.224,00	324.271,00	362.994,00	11,94%
ΑΝΑΤΟΛΙΚΗ ΑΤΤΙΚΗ	25.964,00	28.744,00	42.706,00	48,57%
ΔΗΜΟΣ ΩΡΩΠΟΥ	2.024,00	1.775,00	3.281,00	84,85%
Δ.Κ. ΑΥΛΩΝΟΣ	430,00	377,00	800,00	112,20%
Δ.Κ. ΑΦΙΔΝΩΝ	90,00	98,00	224,00	128,57%
Δ.Κ. ΚΑΛΑΜΟΥ	332,00	207,00	305,00	47,34%
Δ.Κ. ΚΑΠΑΝΔΡΙΤΙΟΥ	140,00	157,00	294,00	87,26%
Τ.Κ. ΜΑΛΑΚΑΣΗΣ	62,00	74,00	167,00	125,68%
Δ.Κ. ΜΑΡΚΟΠΟΥΛΟΥ ΩΡΩΠΟΥ	200,00	158,00	324,00	105,06%
Δ.Κ. ΝΕΩΝ ΠΑΛΑΤΙΩΝ	280,00	248,00	329,00	32,66%
Τ.Κ. ΠΟΛΥΔΕΝΔΡΙΟΥ	60,00	56,00	177,00	216,07%
Δ.Κ. ΣΚΑΛΑΣ ΩΡΩΠΟΥ	320,00	246,00	404,00	64,23%
Τ.Κ. ΣΥΚΑΜΙΝΟΥ	50,00	67,00	144,00	114,93%
Τ.Κ. ΩΡΩΠΟΥ	60,00	87,00	113,00	29,89%

Πίνακας 31: Εξέλιξη Απασχόλησης στο Δευτερογενή Τομέα



ΓΕΩΓΡΑΦΙΚΗ ΕΝΟΤΗΤΑ	ΑΠΑΣΧ. Γ' ΓΕΝΗ ΤΟΜΕΑ 1981	ΑΠΑΣΧ. Γ' ΓΕΝΗ ΤΟΜΕΑ 1991	ΑΠΑΣΧ. Γ' ΓΕΝΗ ΤΟΜΕΑ 2001	% ΜΕΤΑΒΟΛΗ ΑΠΑΣΧ. Γ' ΓΕΝΗ ΤΟΜΕΑ 1991-01
ΕΛΛΑΔΑ	1.337.188,00	1.838.158,00	2.401.168,00	30,63%
ΑΤΤΙΚΗ	638.884,00	835.444,00	1.100.586,00	31,74%
ΑΝΑΤΟΛΙΚΗ ΑΤΤΙΚΗ	26.215,00	50.888,00	90.791,00	78,41%
ΔΗΜΟΣ ΩΡΩΠΟΥ	2.159,00	3.169,00	5.633,00	77,75%
Δ.Κ. ΑΥΛΩΝΟΣ	266,00	617,00	614,00	-0,49%
Δ.Κ. ΑΦΙΔΝΩΝ	190,00	235,00	612,00	160,43%
Δ.Κ. ΚΑΛΑΜΟΥ	256,00	338,00	704,00	108,28%
Δ.Κ. ΚΑΠΑΝΔΡΙΤΙΟΥ	155,00	320,00	737,00	130,31%
Τ.Κ. ΜΑΛΑΚΑΣΗΣ	162,00	167,00	313,00	87,43%
Δ.Κ. ΜΑΡΚΟΠΟΥΛΟΥ ΩΡΩΠΟΥ	221,00	240,00	706,00	194,17%
Δ.Κ. ΝΕΩΝ ΠΑΛΑΤΙΩΝ	200,00	446,00	633,00	41,93%
Τ.Κ. ΠΟΛΥΔΕΝΔΡΙΟΥ	119,00	167,00	295,00	76,65%
Δ.Κ. ΣΚΑΛΑΣ ΩΡΩΠΟΥ	490,00	438,00	594,00	35,62%
Τ.Κ. ΣΥΚΑΜΙΝΟΥ	30,00	96,00	233,00	142,71%
Τ.Κ. ΩΡΩΠΟΥ	70,00	105,00	192,00	82,86%

Πίνακας 32: Εξέλιξη Απασχόλησης στον Τριτογενή Τομέα

Εικόνα
9 :

Εξέλιξη

απασχόλησης ανά Γεωγραφική Ενότητα

Από τον παραπάνω πίνακα καθίσταται προφανές ότι η τοπική οικονομία στηρίζεται σε όλους τους τομείς. Υπάρχει επίσης μια διαχωριστική γραμμή ανάμεσα στις παράλιες περιοχές της Σκάλας Ωρωπού, Νέων Παλατιών, Χαλκουτσίου και Αγίων Αποστόλων που οι εργαζόμενοι απασχολούνται κυρίως στο δευτερογενή και τριτογενή τομέα και στις λοιπές περιοχές του Δήμου που σημαντικό ρόλο παίζει η αγροτική παραγωγή (πρωτογενής τομέας).

Σε σύγκριση με τη χώρα, την Αποκεντρωμένη Διοίκηση Αττικής και την Περιφερειακή Ενότητα Ανατολικής Αττικής παρατηρείται ότι ο Δήμος Ωρωπού έχει σημαντικό ποσοστό απασχολούμενων στον πρωτογενή τομέα και στο δευτερογενή τομέα. Ο λόγος είναι ότι εκτός από την αγροτική οικονομία ανθεί και η απασχόληση στη βιομηχανία (βιομηχανική ζώνη Οινοφύτων – Σχηματαρίου) και στην κατασκευή.

Οι εργαζόμενοι πολίτες του Δήμου Ωρωπού απασχολούνται κυρίως ως εργοδότες ή αυτοαπασχολούμενοι. Αιτία για αυτό το γεγονός είναι ότι στην περιοχή δεν υπάρχουν μεγάλες επιχειρήσεις που να απασχολούν σημαντικό αριθμό μισθωτών υπαλλήλων.

Εικόνα 10: Εξέλιξη απασχόλησης Δήμου Ωρωπού

Πρωτογενής τομέας.

Οι αγροτικές καλλιέργειες αν και απειλούνται από τη συνεχή επέκταση των κατοικιών και την ανάγκη για νέα γη, εν τούτοις λόγω της αυξημένης παραγωγικότητας της εργασίας, στην εγγύτητα με το ισχυρό καταναλωτικό κέντρο του Πολεοδομικού Συγκροτήματος, στο είδος των παραγόμενων προϊόντων και στη χρήση σύγχρονων μεθόδων εκμηχάνισης της παραγωγής παρουσιάζουν μια δυναμικότητα. Οι δυναμικοί κλάδοι αφορούν στην ανθοκομία, τα κηπευτικά, τις αμπελοκαλλιέργειες (κυρίως για την παραγωγή κρασιού) και την ελαιοκαλλιέργεια (κυρίως για την παραγωγή ελαιολάδου). Η κτηνοτροφία έχει περιοριστεί σημαντικά και η αλιεία που είναι ένας δυναμικός κλάδος (παρόλη τη μείωση των απασχολουμένων τα τελευταία χρόνια) εξυπηρετεί κυρίως την τοπική κατανάλωση.

Δευτερογενής τομέας.

Ο δευτερογενής τομέας αφορά κυρίως μικρές επιχειρήσεις που δραστηριοποιούνται στον τομέα της κατασκευής (ιδιωτικές επενδύσεις αφού μεγάλα έργα στην περιοχή δεν έχουν γίνει τα τελευταία χρόνια) οι οποίες αναπτύσσονται λόγω της αύξησης της οικοδομικής δραστηριότητας. Επίσης σημαντικό μέρος του πληθυσμού απασχολείται ως εργατικό δυναμικό στη βιομηχανική ζώνη του νομού Βοιωτίας.

Τριτογενής τομέας.

Ο τριτογενής τομέας αναπτύσσεται στη βάση αύξησης του πληθυσμού και της άνθησης της οικοδομικής δραστηριότητας. Επίσης σημαντικό μέρος των πόρων του τριτογενή τομέα προέρχεται από τον εσωτερικό τουρισμό (ιδίως κατά τους θερινούς μήνες, τις περιόδους εορτών και τα Σαββατοκύριακα). Ο εσωτερικός τουρισμός προκαλείται λόγω της εγγύτητας με την Πρωτεύουσα (προσπέλαση) και το φυσικό κάλος της περιοχής (πράσινο, θάλασσα).

Πίνακ

Πίνακας 33: Η πορεία της Οικοδομικής Δραστηριότητας

Η πορεία της οικοδομικής δραστηριότητας στην περιοχή του Δήμου Ωρωπού άρχισε από το 2008 να φθίνει σημαντικά και η μείωση αυτή εντάθηκε ακόμα περισσότερο τα τελευταία χρόνια. Αξιοσημείωτη είναι η μείωση κυρίως στις νέες οικοδομές, αλλά και το γεγονός ότι αναλογικά ο Δήμος Ωρωπού βρίσκεται σε καλύτερη μοίρα τόσο από την Αττική, όσο και το σύνολο της χώρας.

Αναπτυξιακή φυσιολογία της περιοχής

«...Οι φάσεις του αστικού κύκλου (αστικοποίηση, προαστειοποίηση, αποαστικοποίηση-ανάπτυξη νέων οικισμών, επαναστικοποίηση) έχουν επηρεάσει σημαντικά την ανάπτυξη της Αποκεντρωμένης Διοίκησης Αττικής. Ήδη η Αττική έχει περάσει από την φάση της αποαστικοποίησης και προαστειοποίησης και βρίσκεται στην φάση της δημιουργίας νέων οικισμών. Στο πλαίσιο αυτό απαιτείται η διαμόρφωση δράσεων για την διαχείριση του αστικού κύκλου...» Η ανωτέρω διατύπωση, που υπήρχε στο κείμενο του ΠΕΠ Αττικής 2000-2006, όχι μόνο εξακολουθεί να είναι επίκαιρη αλλά επιτείνεται, σαν συνέπεια και των μεγάλων έργων που υλοποιήθηκαν στην Περιφέρεια λόγω των Ολυμπιακών Αγώνων. Η άναρχη αστική διάχυση κυρίως προς τα Μεσόγεια, τη Βορειοανατολική αλλά και τη Δυτική Αττική επιβάλλει τη λήψη άμεσων μέτρων για θεσμικές παρεμβάσεις

ρύθμισης του χώρου με στόχο τον περιορισμό της αστικής διάχυσης, την επέκταση του δικτύου των βασικών υποδομών ιδιαίτερα των περιβαλλοντικών υποδομών διαχείρισης υγρών και στερεών αποβλήτων, έστω και εκ των υστέρων, αλλά και την αναγκαιότητα άμεσης εφαρμογής προγραμμάτων αστικής αναζωογόνησης στις κεντρικές συνοικίες των Δήμων που αντιμετωπίζουν έντονη πληθυσμιακή μείωση. Σύμφωνα με σχετικές μελέτες και τις επιστημονικές εκτιμήσεις η συνέχιση των τάσεων που παρατηρήθηκαν τις προηγούμενες δεκαετίες θα οδηγήσει σε διπλασιασμό ειδικότερα στον πληθυσμό της Ανατολικής Αττικής¹² μέχρι το 2030, ενώ η πληθυσμιακή σύνθεση του Δήμου Αθηναίων θα αποτελείται σε μεγάλο βαθμό από συνταξιούχους, οικονομικά ασθενέστερους και οικονομικούς μετανάστες.

Από την παραπάνω αναφορά και τα στοιχεία που αναφέρονται προκύπτουν τα εξής συμπεράσματα για την αναπτυξιακή φυσιογνωμία της περιοχής:

- Το κυριότερο αναπτυξιακό προσόν της περιοχής είναι η γεωγραφική της θέση (βρίσκεται σε μικρή απόσταση από την Πρωτεύουσα και από την βιομηχανική ζώνη “Οινοφύτων – Σχηματαρίου”), το φυσικό της κάλος (πράσινο, θάλασσα) και η σχετικά “φθηνή” σε σχέση με άλλες περιοχές της Ανατολικής Αττικής γη.
- Λόγω των ανωτέρω η περιοχή έχει δεχθεί μία αύξηση του πληθυσμού της την δεκαετία 1990 – 2000 η οποία συνεχίζεται και εντείνεται στη δεκαετία 2000 – 2010 (άλλωστε η αύξηση πληθυσμού του Δήμου Ωρωπού είναι μικρότερη από την αύξηση πληθυσμού της Περιφερειακής Ενότητας).
- Συνέπεια της αύξησης του πληθυσμού είναι η επέκταση των οικισμών και η αύξηση της κατασκευαστικής δραστηριότητας και των κλάδων που την υποστηρίζουν.
- Η επέκταση των οικισμών δημιουργεί ανάγκες για νέα οικοδομήσιμη γη, εντάξεις στα σχέδια πόλεων και έργα υποδομής
- Η αύξηση του πληθυσμού οδηγεί σε νέες θέσεις εργασίας όσον αφορά την εξυπηρέτηση του αυξανόμενου πληθυσμού (κυρίως στις υπηρεσίες και δευτερευόντως στον πρωτογενή τομέα – νέοι αγρότες)

12

Πρακτικά Αναπτυξιακού Συνεδρίου Νομαρχιακής Αυτοδιοίκησης Ανατολικής Αττικής, 5-6 Μαΐου 2006

Ανάλυση S.W.O.T. (Strengths- Weaknesses- Opportunities- Threats)

Γενικά

Μετά από την εκτεταμένη ανάλυση του προηγήθηκε τόσο μέσα από δευτερογενείς πηγές όσο και με την έρευνα πεδίου με την χρήση προσωπικών συνεντεύξεων πλέον κανείς να προχωρήσει στην ανάλυση S.W.O.T. Μπορεί λοιπόν με σαφήνεια πλέον να πραγματοποιήσει μια καταγραφή των δυνάμεων και των αδυναμιών της περιοχής καθώς και μια εκτίμηση των ευκαιριών και των απειλών που προέρχονται από το εξωτερικό περιβάλλον. Η ανάλυση αυτή είναι ιδιαίτερα χρήσιμη για την καταγραφή των προτάσεων του στρατηγικού σχεδιασμού κάθε περιοχής αφού, διαμορφώνει απόψεις και κατευθύνει στάσεις και πρότυπα).

Η περιοχή του Ωρωπού με την εξαιρετική φυσική της ομορφιά, και την εγγύτητά της σε χώρους μεγάλης αρχαιολογικής σημασίας διαθέτει σημαντικές δυνατότητες μελλοντικής ανάπτυξης, που θα την βγάλουν από τα αδιέξοδα που έχει περιέλθει λόγω της οικονομικής κρίσης των τελευταίων ετών. Για να γίνει όμως αυτό πράξη απαιτείται μια σειρά παρεμβάσεων σε επίπεδο υποδομών και μια σειρά μέτρων ενίσχυσης του ιδιωτικού τομέα, τα οποία θα επιτρέψουν την εκμετάλλευση των ανταγωνιστικών και συγκριτικών της πλεονεκτημάτων και θα δώσουν διέξοδο στην διάθεση για επιχειρηματική δράση των κατοίκων και όχι μόνο.

Άλλωστε σύμφωνα με συγγραφείς της μακροοικονομικής θεωρίας, η αναπτυξιακή προοπτική μακροοικονομικά, επιτυγχάνεται και δίνει πολλαπλασιαστικά αποτελέσματα μόνο όταν υπάρχει συνέργεια μεταξύ του Ιδιωτικού και του Δημοσίου τομέα στις υλοποιούμενες επενδύσεις.

Στις σελίδες που ακολουθούν πραγματοποιείται μια σύντομη καταγραφή των δυνάμεων και των αδυναμιών της περιοχής καθώς και μια εκτίμηση των ευκαιριών και των απειλών που προέρχονται από το εξωτερικό περιβάλλον, όπως προκύπτει από την μέχρι τώρα παρουσίαση της υφιστάμενης κατάστασης.

Η ανάλυση των δυνάμεων και των αδυναμιών αφορά στο εσωτερικό περιβάλλον της πόλης, για αυτό και λέγεται φάση αυτογνωσίας, ενώ αντίθετα η ανάλυση των ευκαιριών και των απειλών αφορά στο εξωτερικό περιβάλλον της πόλης.

Η διαχείριση και η οργάνωση των πλεονεκτημάτων, των ανεκμετάλλευστων πόρων, των αδυναμιών και των απειλών θα γίνει εξετάζοντας τους τρεις πυλώνες της βιώσιμης ανάπτυξης, ήτοι παραμέτρους οικονομικής ανάπτυξης, κοινωνικής συνοχής και περιβάλλοντος. Ακολουθώντας τη μέθοδο αυτή, διευκολύνεται όχι μόνο ο εντοπισμός τους, αλλά και η συσχέτιση μεταξύ των για την διεξαγωγή συμπερασμάτων.

Δυνατά Σημεία (Strengths)

- Δυναμικός γεωργικός τομέας
- Γειτνίαση με την Πρωτεύουσα
- Γειτνίαση με την Βιομηχανική Ζώνη Οινοφύτων – Σχηματαρίου
- Εύκολη συγκοινωνιακή πρόσβαση (Εθνική οδός, σιδηροδρομικό δίκτυο).
- Πορθμειακή γραμμή προς Ερέτρια.
- Ιστορικά και Αρχαιολογικά Μνημεία
- “Άφθονη” και “Φθηνή” γη
- Δυνατότητες επέκτασης του σχεδίου πόλεως
- Συνεχής αύξηση του πληθυσμού με δυνατότητες περαιτέρω ανάπτυξης

Αδύνατα Σημεία (Weaknesses)

- Ρύπανση του υδροφόρου ορίζοντα από τον Ασωπό
- Ρύπανση της θάλασσας από τις αποχετεύσεις
- Κυκλοφοριακή συμφόρηση (ιδίως το καλοκαίρι)
- Άναρχη οικιστική ανάπτυξη
- Έλλειψη βασικών υποδομών
- Μη- οργανωμένη προβολή της περιοχής, ως χώρος αναψυχής και διασκέδασης.
- Ανεπαρκής επένδυση σε τουριστικές υποδομές.
- Ανεπαρκής αξιοποίηση του ανθρώπινου δυναμικού της περιοχής.
- Γήρανση Πληθυσμού
- Κατακερματισμός γεωργικής γης (μικροί κλήροι)

Ευκαιρίες (Opportunities)

- Έναρξη υλοποίησης του ΕΣΠΑ..
- Εφαρμογή του Νόμου Ν.3389/05 για τις Συμπράξεις Δημοσίου και Ιδιωτικού Τομέα.
- Αξιοποίηση των προγραμμάτων της Ε.Ε. και δυνατότητες δικτύωσης σε ευρωπαϊκό επίπεδο.
- Αξιοποίηση της ακίνητης περιουσίας του Δήμου

Απειλές (Threats)

- Δυσμενής οικονομική συγκυρία
- Έντονος ανταγωνισμός στο εγχώριο και διεθνές περιβάλλον, που απαιτεί την αξιοποίηση και προβολή της μοναδικότητας της κάθε περιοχής.
- Δυσχέρειες στην εφαρμογή του “Καλλικράτη”
- Γραφειοκρατία και στενά χρονικά περιθώρια για την ένταξη έργων στο ΕΣΠΑ

Η επίλυση των παραπάνω προβλημάτων και η εκμετάλλευση των πλεονεκτημάτων της περιοχής και των αναδυόμενων ευκαιριών, απαιτεί την εφαρμογή ενός αναπτυξιακού επιχειρησιακού σχεδίου, το οποίο για να περιέχει τα στοιχεία της αποτελεσματικότητας και της πληρότητας, θα πρέπει να προβλέπει, να ενσωματώνει, αλλά και να αναδεικνύει μέσα από τον ολοκληρωμένο σχεδιασμό του, αφενός εκείνη την οργανωτική δομή των προτεινόμενων παρεμβάσεων που να αποβλέπουν στη μεγέθυνση των οικονομικών και λοιπών μεγεθών, και αφετέρου την επιλογή των μέσων ή των τεχνικών που να εγγυώνται την ορθολογική διαχείριση των δραστηριοτήτων και του τελικού παραγόμενου προϊόντος σε μια μόνιμη βάση, ώστε να διασφαλίζεται η συνέχεια και η συνέπεια τη αναπτυξιακής πολιτικής που προωθεί το προτεινόμενο Επιχειρησιακό Πρόγραμμα του Δήμου Ωρωπού.

1.1.2. ΣΥΝΟΠΤΙΚΗ ΠΕΡΙΓΡΑΦΗ ΚΑΙ ΑΞΙΟΛΟΓΗΣΗ ΤΗΣ ΥΦΙΣΤΑΜΕΝΗΣ ΚΑΤΑΣΤΑΣΗΣ ΤΟΥ ΔΗΜΟΥ ΚΑΙ ΤΩΝ ΝΟΜΙΚΩΝ ΤΟΥ ΠΡΟΣΩΠΩΝ, ΩΣ ΟΡΓΑΝΙΣΜΩΝ

Εισαγωγικά

Μετά τη σύσταση του Νέου Καλλικρατικού Δήμου Ωρωπού σύμφωνα με τον Ν. 3852/2010 «Νέα Αρχιτεκτονική της Αυτοδιοίκησης και της Αποκεντρωμένης Διοίκησης-Πρόγραμμα Καλλικράτης» στα πλαίσια της σωστής και εύρυθμης λειτουργίας του και σύμφωνα με το άρθρο 97 του Ν.3852/2010 στο οποίο αναφέρεται ότι:

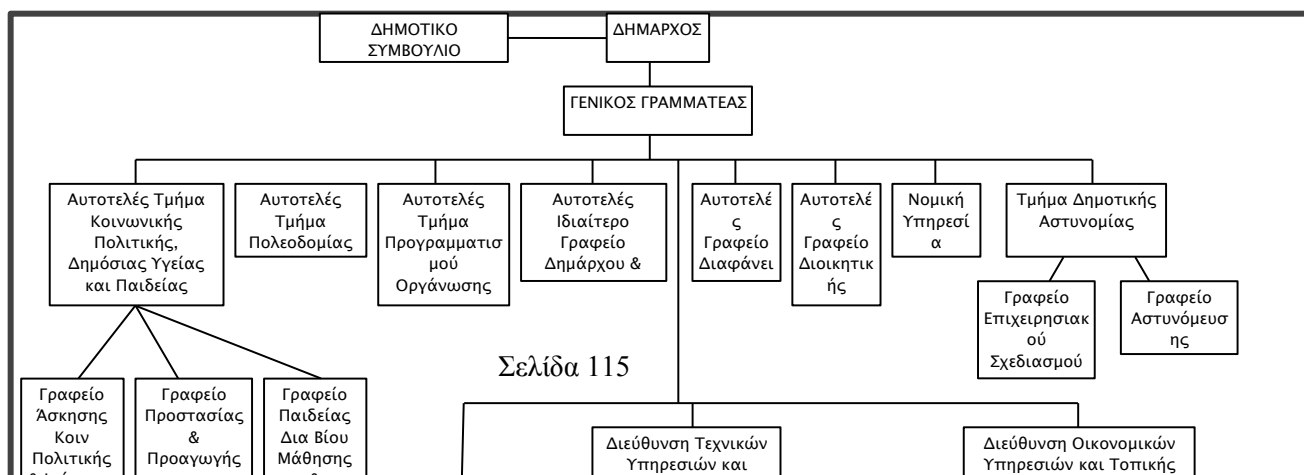
Οι συνιστώμενοι δια του παρόντος δήμοι και στο πλαίσιο κατάρτισης των Οργανισμών Εσωτερικής Υπηρεσίας και της Συγκρότησης των υπηρεσιών τους, σύμφωνα με το άρθρο 10 του κυρωτικού νόμου 3584/2007 (ΦΕΚ 143 Α΄), υποχρεούνται μέχρι 31.12.2012 να περιλάβουν, στους ανωτέρω οργανισμούς, και υπηρεσιακές μονάδες με τα ακόλουθα αντικείμενα:

- α) Προγραμματισμού και Ανάπτυξης
- β) Οικονομική υπηρεσία
- γ) Τεχνική υπηρεσία
- δ) Τεχνολογίας, Πληροφορικής και Επικοινωνιών
- ε) Διαφάνειας
- στ) Νομικής υποστήριξης
- ζ) Διοίκησης – Διαχείρισης ανθρώπινου δυναμικού
- η) Άσκησης Κοινωνικής Πολιτικής και Πολιτικών Ισότητας των Φύλων
- θ) Περιβάλλοντος – Πολιτικής Προστασίας
- ι) Παιδείας, Πολιτισμού, Αθλητισμού, Νέας Γενιάς και
- ια) Γεωργίας, Κτηνοτροφίας και Αλιείας

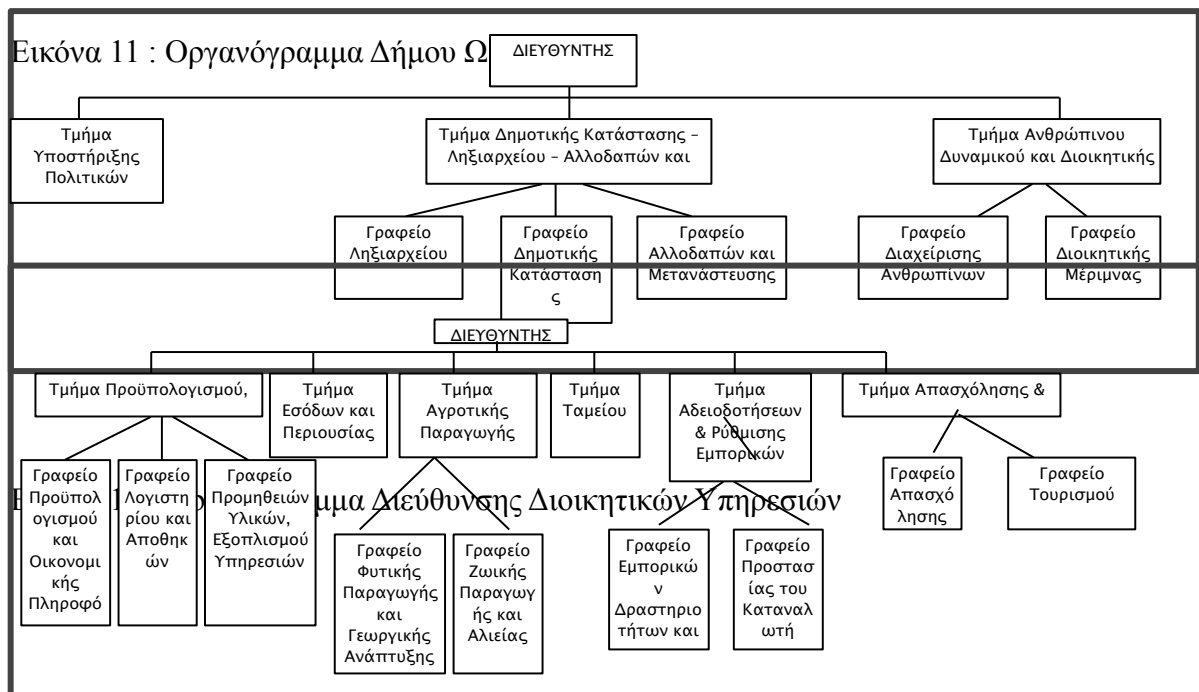
Η εσωτερική λειτουργία του Δήμου Ωρωπού

Ο Δήμος Ωρωπού έχει Οργανισμό Εσωτερικής Υπηρεσίας (Ο.Ε.Υ.) ο οποίος κυρώθηκε με την Απόφαση 24393/21239 (ΦΕΚ 1938- Β/31-08-2011). Ο ΟΕΥ δημιουργεί τις κατάλληλες προϋποθέσεις για την πιο εύρυθμη λειτουργία των υπηρεσιών, την υποστήριξη των οργάνων Διοίκησης, την αναβάθμιση του επιπέδου των προσφερομένων υπηρεσιών προς το δημότη και την αναπαραγωγή του στελεχιακού δυναμικού με στόχο την πληρέστερη ανταπόκρισή του στις ανάγκες που δημιουργούνται από την εφαρμογή του πλαισίου συγκρότησης της Πρωτοβάθμιας

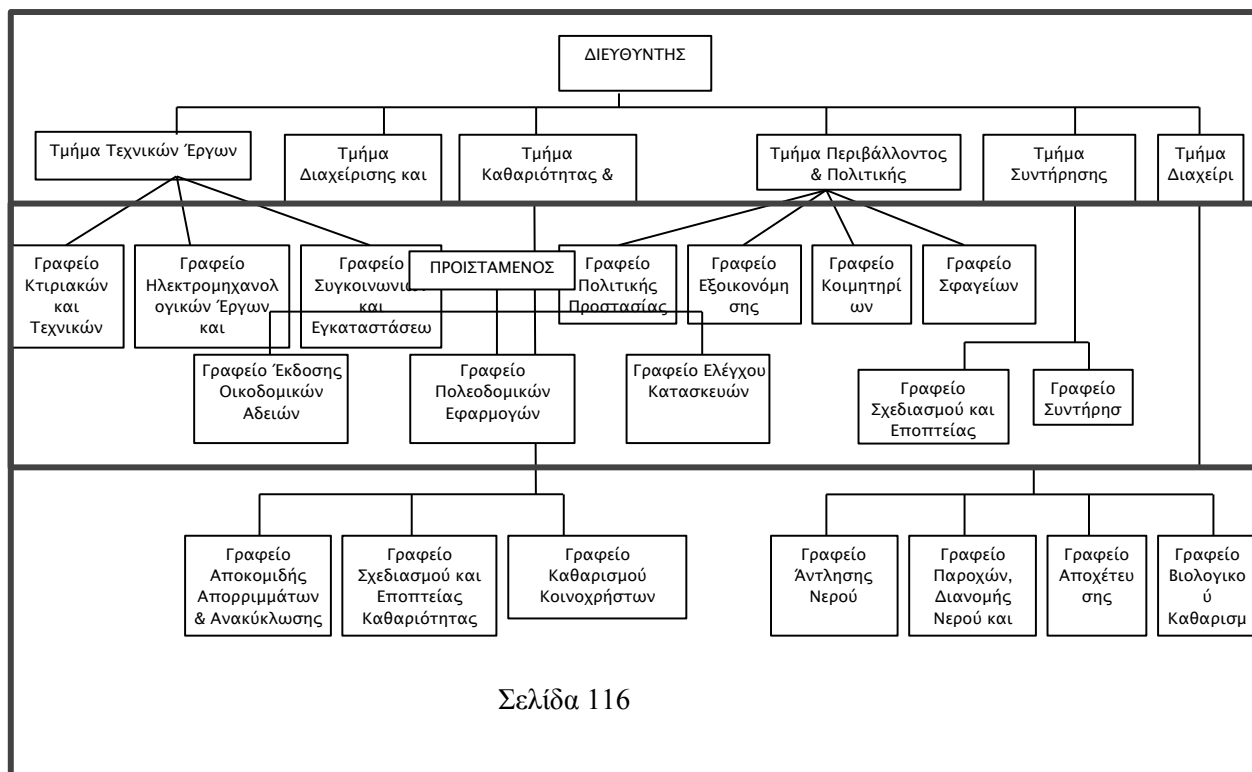
Τοπικής Αυτοδιοίκησης, προσαρμοσμένο στις διατάξεις του Νέου Κώδικα Δήμων και Κοινοτήτων- Ν.3463/2006, του Νέου Κώδικα Κατάστασης Δημοτικών και Κοινοτικών Υπάλληλων- Ν. 3584/ 2007 και του Ν.3852/2010.

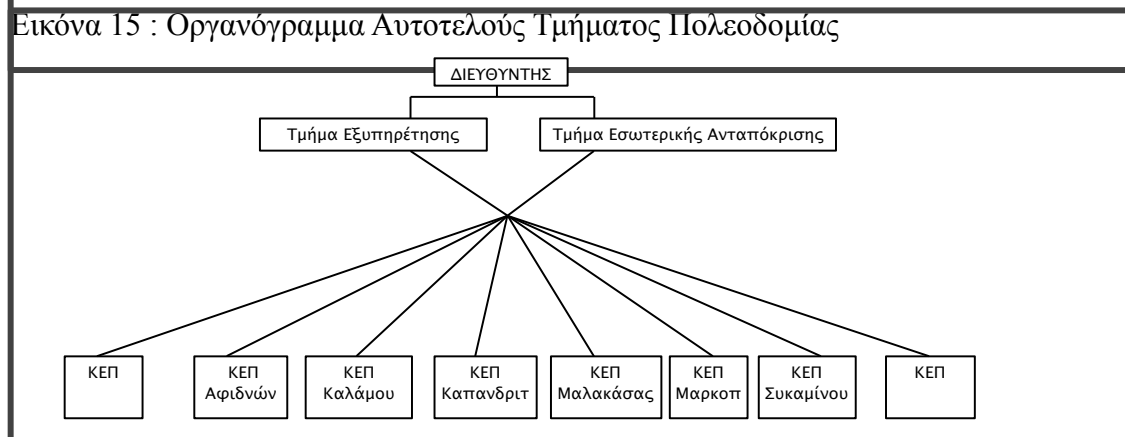
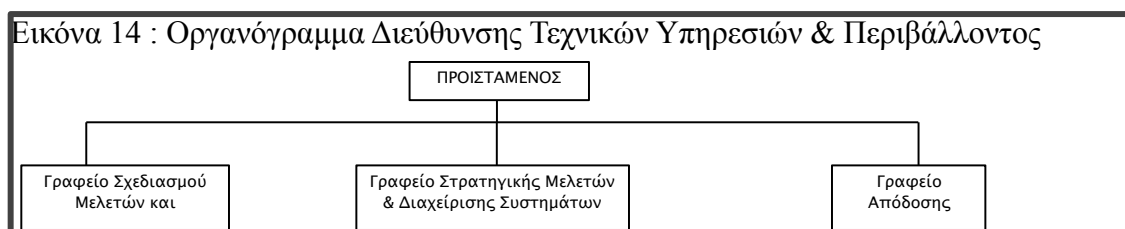


Στρατηγικός Σχεδιασμός



Εικόνα 13 : Οργανόγραμμα Διεύθυνσης Οικονομικών Υπηρεσιών & Τοπικής Ανάπτυξης





Εικόνα 16 : Οργανόγραμμα Αυτοτελούς Τμήματος Προγραμματισμού, Οργάνωσης & Πληροφορικής

Εικόνα 17 : Οργανόγραμμα Διεύθυνσης Κέντρων Εξυπηρέτησης Πολιτών (ΚΕΠ)

Κρίνεται σκόπιμο, εξαιτίας του μεγάλου μεγέθους της περιγραφής των δραστηριοτήτων και των διαδικασιών λειτουργίας, να μην αποτυπωθούν στο παρόν πόνημα αφού αναφέρονται με λεπτομέρεια στον Ο.Ε.Υ. αλλά και στους κανονισμούς λειτουργίας των Νομικών Προσώπων του Δήμου.

Στρατηγικός Σχεδιασμός

Ανθρώπινο δυναμικό

Σύμφωνα με τον ΟΕΥ στον Δήμο Ωρωπού θα έπρεπε να υπηρετούν 270 μόνιμοι υπάλληλοι διαφόρων ειδικοτήτων (Π.Ε., Τ.Ε., Δ.Ε., Υ.Ε.).

Στην πραγματικότητα υπηρετούν 29 υπάλληλοι Πανεπιστημιακής Εκπαίδευσης (ΠΕ) 13 υπάλληλος Τεχνολογικής Εκπαίδευσης (ΤΕ), 73 υπάλληλοι Δευτεροβάθμιας Εκπαίδευσης (ΔΕ), 44 υπάλληλοι Υποχρεωτικής Εκπαίδευσης (ΥΕ). Συνολικά υπηρετούν 159 υπάλληλοι.

Στον παρακάτω πίνακα εμφανίζεται σχηματικά το μορφωτικό επίπεδο των υπαλλήλων του Δήμου Ωρωπού σύμφωνα με τον ΟΕΥ.

ΚΛΑΔΟΣ ΠΕ	ΥΦΙΣΤΑΜΕΝΕΣ	ΝΕΕΣ ΘΕΣΕΙΣ	ΣΥΝΟΛΟ
ΠΕ 1 Διοικητικού – Οικονομικού	2	8	10
ΠΕ Οικονομικού – Λογιστικού	4	0	4
ΠΕ 3 Πολιτικών Μηχανικών	5	2	7
ΠΕ 4 Αρχιτεκτόνων Μηχανικών	2	2	4
ΠΕ 5 Μηχανολόγων Μηχανικών	0	1	1
ΠΕ 5 Ηλεκτρολόγων Μηχανικών	2	0	2
ΠΕ 6 Τοπογράφων Μηχανικών	0	1	1
ΠΕ 9 Γεωπόνων (ζωικής ή φυτικής παραγωγής)	1	0	1
ΠΕ 10 Γυμναστών	0	1	1
ΠΕ 11 Πληροφορικής	0	1	1
ΠΕ 15 Ιατρών	0	1	1
ΠΕ 23 Δημοτικής Αστυνομίας	1	0	1
ΠΕ Αγρονόμων Τοπογράφων Μηχανικών	2	0	2

Στρατηγικός Σχεδιασμός

ΚΛΑΔΟΣ ΠΕ	ΥΦΙΣΤΑΜΕΝΕΣ	ΝΕΕΣ ΘΕΣΕΙΣ	ΣΥΝΟΛΟ
ΠΕ Μηχανικών Περιβάλλοντος	0	1	1
ΠΕ Εισπρακτόρων	1	0	1
ΠΕ Διεκπεραίωσης Υποθέσεων Πολιτών	9	0	9
ΠΕ Γεωλόγων	0	1	1
ΠΕ Κοινωνιολόγων	0	1	1
Σύνολο θέσεων ΠΕ	29	20	49

Πίνακας 34 : Προσωπικό ΠΕ (Υφιστάμενες & Νέες Θέσεις)

ΚΛΑΔΟΣ ΤΕ	ΥΦΙΣΤΑΜΕΝΕΣ	ΝΕΕΣ ΘΕΣΕΙΣ	ΣΥΝΟΛΟ
ΤΕ 1 Βιβλιοθηκονόμων	0	1	1
ΤΕ 2 Κοινωνικών Λειτουργών	1	0	1
ΤΕ 3 Μηχανικών Πολιτικών Έργων Υποδομής	0	1	1
ΤΕ 3 Μηχανικών Πολιτικών Δομικών Έργων	3	2	5
ΤΕ 4 Τεχνολόγων Ηλεκτρολόγων Μηχανικών	0	1	1
ΤΕ 5 Τεχνολόγων Τοπογράφων	0	2	2
ΤΕ 8 Νοσηλευτικής	0	1	1
ΤΕ 11 Εποπτών Δημόσιας Υγείας	0	2	2
ΤΕ 13 Τεχνολόγων Γεωπονίας (ζωικής ή φυτικής παραγωγής)	0	1	1
ΤΕ 17 Διοικητικού – Λογιστικού	4	2	6
ΤΕ 19 Πληροφορικής	0	1	1
ΤΕ 23 Δημοτικής Αστυνομίας	1	1	2

Στρατηγικός Σχεδιασμός

ΚΛΑΔΟΣ ΤΕ	ΥΦΙΣΤΑΜΕΝΕΣ	ΝΕΕΣ ΘΕΣΕΙΣ	ΣΥΝΟΛΟ
ΤΕ Διεκπεραίωσης υποθέσεων πολιτών	1	0	1
ΤΕ Οικονομικού – Λογιστικού	1	0	1
ΤΕ Εργοδηγών χωρίς πτυχίο	2	0	2
Σύνολο θέσεων ΤΕ	13	15	28

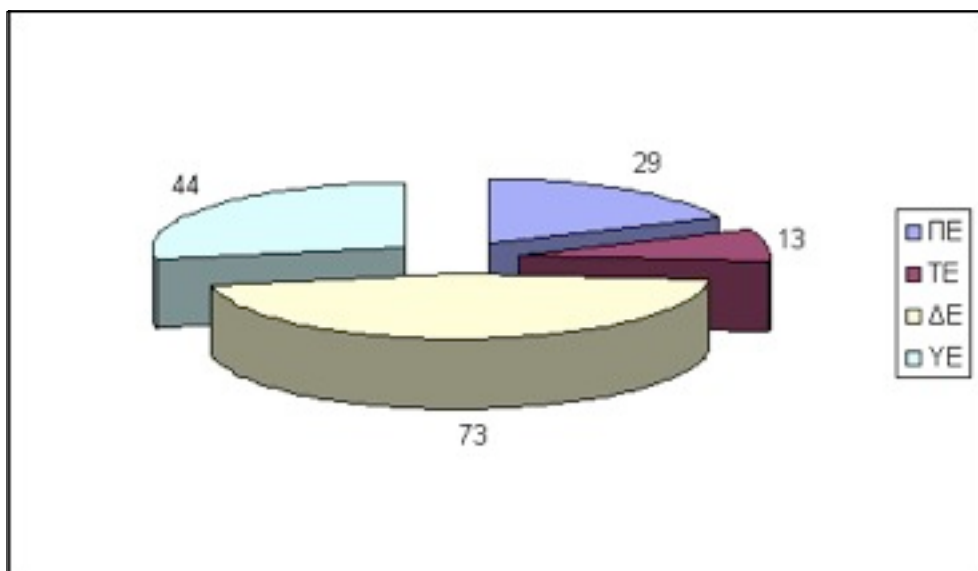
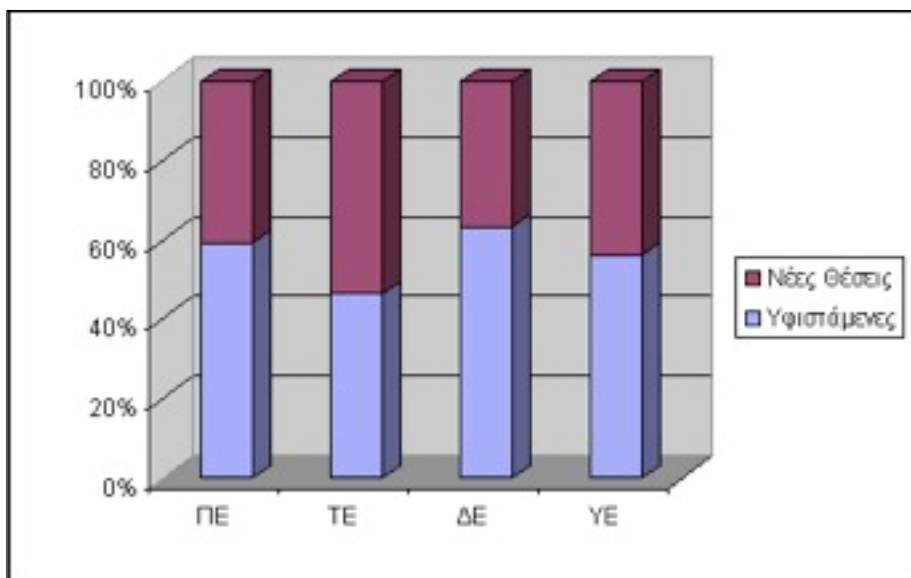
Πίνακας 35 : Προσωπικό ΤΕ (Υφιστάμενες & Νέες Θέσεις)

Στρατηγικός Σχεδιασμός

ΚΛΑΔΟΣ ΔΕ	ΥΦΙΣΤΑΜΕΝΕΣ	ΝΕΕΣ ΘΕΣΕΙΣ	ΣΥΝΟΛΟ
ΔΕ 1 Διοικητικού	25	6	31
ΔΕ 2 Εποπτιών Καθαριότητας	1	1	2
ΔΕ 15 Εισπρακτόρων	3	3	6
ΔΕ 23 Δημοτικής Αστυνομίας	4	6	10
ΔΕ 24 Ηλεκτρολόγων	4	2	6
ΔΕ 26 Μηχανοτεχνιτών Αυτοκινήτων	1	2	3
ΔΕ 28 Χειριστών Μηχανημάτων Έργων	3	5	8
ΔΕ 29 Οδηγών Αυτοκινήτων	12	5	17
ΔΕ 30 Τεχνιτών Υδραυλικών	15	5	20
ΔΕ 35 Κηπουρών	2	2	4
ΔΕ 38 Χειριστών Η/Υ	1	0	1
ΔΕ Διεκπεραίωσης Υποθέσεων Πολιτών	1	5	6
ΔΕ Τεχνικού	1	0	1
Σύνολο θέσεων ΔΕ	73	42	115

Πίνακας 36 : Προσωπικό ΔΕ (Υφιστάμενες & Νέες Θέσεις)

ΚΛΑΔΟΣ ΥΕ	ΥΦΙΣΤΑΜΕΝΕΣ	ΝΕΕΣ ΘΕΣΕΙΣ	ΣΥΝΟΛΟ
ΥΕ 1 Γενικών Καθηκόντων	2	2	4
ΥΕ 14 Βοηθητ. Προσωπικού (Τραπεζοκόμων)	0	1	1



ΚΛΑΔΟΣ ΥΕ	ΥΦΙΣΤΑΜΕΝΕΣ	ΝΕΕΣ ΘΕΣΕΙΣ	ΣΥΝΟΛΟ
ΥΕ 15 Οικογενειακών Βοηθών	1	0	1
ΥΕ16 Εργατών	8	0	8

Στρατηγικός Σχεδιασμός

ΚΛΑΔΟΣ ΥΕ	ΥΦΙΣΤΑΜΕΝΕΣ	ΝΕΕΣ ΘΕΣΕΙΣ	ΣΥΝΟΛΟ
ΥΕ 16 Εργατών Καθαριότητας	28	12	40
ΥΕ 16 Εργατών Υδρευσης Άρδευσης	5	10	15
ΥΕ 16 Εργατών Πρασίνου	0	4	4
ΥΕ 16 Εργατών Νεκροταφείου	0	5	5
Σύνολο θέσεων ΥΕ	44	34	78

Πίνακας 37 : Προσωπικό ΔΕ (Υφιστάμενες & Νέες Θέσεις)

Εικόνα 18 : Συγκριτική απεικόνιση ανά κατηγορία

Είναι προφανές ότι υπάρχει έλλειψη ανθρώπινου δυναμικού ιδίως σε κατηγορίες ΤΕ, ενώ μεγαλύτερη πληρότητα παρουσιάζεται στην κατηγορία ΔΕ.

Εικόνα 19 : Κατανομή προσωπικού Δήμου Ωρωπού (Υφιστάμενη Κατάσταση)

Δημοτική περιουσία

Ο Δήμος Ωρωπού κατέχει σημαντική ακίνητη περιουσία η οποία βρίσκεται σε διάφορες μορφές (αγροτεμάχια, οικόπεδα, δάση κ.λ.π.). Στην απογραφή που διενεργήθηκε κατεγράφησαν 486 ακίνητα συνολικής αξίας κτήσης 23.462.630,11 € (η συνολική αξία κτήσης αφορά 374 ακίνητα). Στην παραπάνω απογραφή δεν συμπεριλαμβάνονται τα ακίνητα της Δημοτικής Κοινότητας Μαρκοπούλου και της Τοπικής Κοινότητας Μαλακάσας. Η παραπάνω περιουσία (αν και δε μπορεί να αξιοποιηθεί στο σύνολό της) παραμένει αναξιοποίητη.

Όσον αφορά τα μηχανήματα κατεγράφησαν 366 συνολικής αξίας κτήσης 515.593,19 €. Στην παραπάνω απογραφή δεν συμπεριλαμβάνονται τα μηχανήματα των Δημοτικών Κοινοτήτων Αφιδνών, Καπανδριτίου, Μαρκοπούλου και των Τοπικών Κοινοτήτων Μαλακάσας και Πολυδενδρίου.

Για τις ανάγκες λειτουργίας του ο Δήμος Ωρωπού κατέχει 112 μεταφορικά μέσα διαφόρων τύπων.

Τέλος περιουσία του δήμου είναι τα διάφορα σκεύη, έπιπλα και μηχανές γραφείου, εξοπλισμούς τηλεπικοινωνιών και λοιπούς εξοπλισμούς. Η αξία κτήσης του εξοπλισμού γραφείου του παρακάτω πίνακα ανέρχεται σε 1.463.517 €. Στην παραπάνω απογραφή δεν συμπεριλαμβάνονται τα μηχανήματα των Δημοτικών Κοινοτήτων Αφιδνών, Καπανδριτίου, Μαρκοπούλου και των Τοπικών Κοινοτήτων Μαλακάσας και Πολυδενδρίου. Ο εξοπλισμός σε μηχανές γραφείου είναι επαρκής, ωστόσο είναι σε λειτουργία αρκετά μεγάλο χρονικό διάστημα και εκτιμάται ότι πρέπει να ανανεωθεί.

Υφιστάμενα πληροφοριακά συστήματα και εργαλεία

ΕΠΙΧΕΙΡΗΣΙΑΚΟ ΠΡΟΓΡΑΜΜΑ ΔΗΜΟΥ ΩΡΩΠΟΥ 2012 – 2014 Φάση Α΄
 Στρατηγικός Σχεδιασμός

Στο Δήμο Ωρωπού υπάρχουν εγκατεστημένα όλα τα προγράμματα (λογισμικά) τα οποία είναι απαραίτητα για τη λειτουργία του Δήμου. Τα προγράμματα αυτά είναι είτε ειδικές εφαρμογές είτε κοινά χρησιμοποιούμενες εφαρμογές γραφείου.

Πιστοποιήσεις

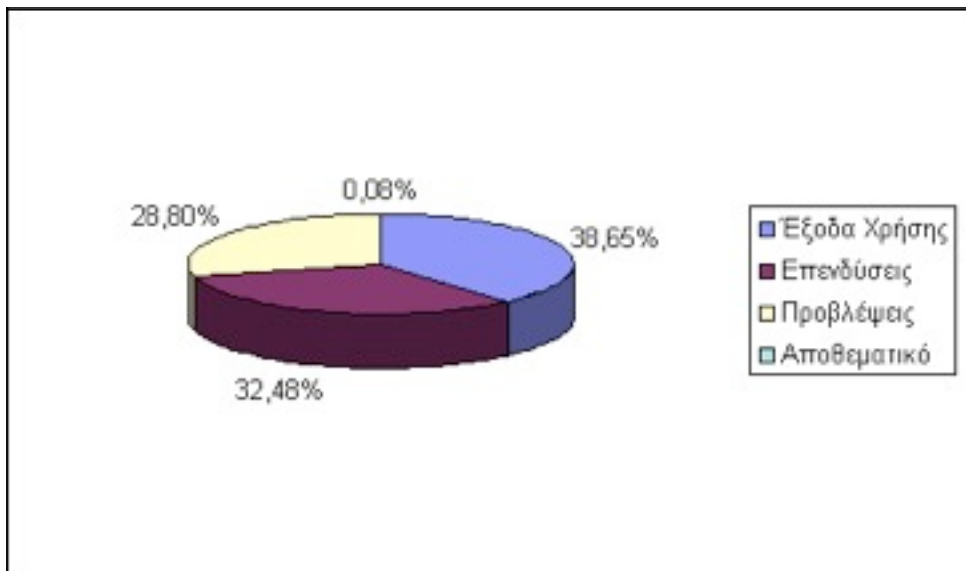
Ο Δήμος Ωρωπού διαθέτει πιστοποίηση Διαχειριστικής Επάρκειας Τελικών Δικαιούχων τύπου Α (για τεχνικά έργα και μελέτες) που χρηματοδοτούνται από το ΕΣΠΑ.

ΕΝΕΡΓΗΤΙΚΟ			ΠΑΘΗΤΙΚΟ	
	Δίμη Κλήματα	Διασφίσεις	Ανεπίσβεστη Δίμη	
Β. ΕΣΟΔΑ ΕΓΚΑΤΑΣΤΑΣΕΩΝ				Α. ΞΕΛΑ ΚΕΦΑΛΑΙΑ
4. Λοιπά έσοδα εγκατεστημένων	1.521.996,80	1.279.836,40	302.367,40	Α. Κεφάλαια
				1. Κεφάλαια
				22.629.006,33
				Β. Διαφορές Αντιστοιχομαγής - Επικυρωθέντες
				Επιδόσεων
				2. Διαφορές Παγίων
				3.383.215,17
				4. Επικυρωθέντες Επιπλέοντες
				14.606.730,16
Γ. ΠΑΓΙΟ ΕΝΕΡΓΗΤΙΚΟ				Β. Αποβλαβικά Κεφάλαια
1. Γήπεδα - Διοικήσια	16.165.183,69		16.165.183,69	3. Ειδικά Αποβλαβικά
1α. Πάρκοι - Πάρκα - Πεδιόματα κλπ. Χρήσης	3.364.722,36	2.486.870,23	878.852,13	4. Ειδικά Αποβλαβικά
1β. Όμοι - Οδοστρώματα κλπ. Χρήσης	6.913.176,26	3.666.256,78	3.246.921,07	Ν. Απαιτήσεις ως προς
1γ. Πεζοδρόμια κλπ. Χρήσης	1.046.901,63	900.201,09	146.300,64	Υπόλοιπα πιστωμένων ελλομένου ως προς
1δ. Κήματα & Τεχνικά Έργα	7.487.648,64	3.969.168,61	3.529.491,03	Τέτοια (Α+Β+ΑΒ+ΑΒΝ)
3α. Μηχανικά Εγκαταστάσεις κλπ. Χρήσης	187.925,37	38.483,63	149.441,74	
3β. Εγκαταστάσεις Ηλεκτροφωτισμού κλπ. Χρήσης	436.886,84	214.808,67	222.078,27	
3γ. Λοιπές Μηχανικές Εγκαταστάσεις κλπ. Χρήσης	4.306.500,61	1.031.365,83	3.275.134,88	
4. Μηχανήματα Τεχνικής Εγκαταστάσεως & Λοιπός Μηχανολογικός Εξοπλισμός	486.206,90	236.532,92	260.673,99	
5. Μεταφορικά Μέσα	1.941.274,72	1.583.966,86	357.307,87	Β. ΠΡΟΒΛΗΨΕΙΣ ΓΙΑ ΚΙΝΔΥΝΟΥΣ ΚΑΙ ΕΣΟΔΑ
6. Έπιπλα και Λοιπές Εξοπλισμός	1.312.424,89	863.262,89	449.162,30	Προβλέψεις για απρόβλεπτη προσωπικοί λόγω
7. Ακίνητα από απόκτηση και λοιπές παρακρατήσεις	14.288.337,43		14.288.337,43	εξόδων από την απεργία
Τέτοια Ακίνητα (Γ1+Γ6)	17.926.787,12	14.977.902,61	42.949.684,61	7.587,08
				Λοιπές Προβλέψεις
				2.916.984,00
				Τέτοια Προβλέψεις
				2.924.671,08
Β. Τέτοια Παγία Επιδόσεις & ΆλλεςΜακροπρόθεσμες Χρηματοοικονομικές Απατήσεις				
Γ. Τέτοια Παγία Επιδόσεις			636.603,11	Γ. ΥΠΟΧΡΕΩΣΕΙΣ
Τέτοια Παγία Ενταχιστικά (Γ1+Γ2+Γ3)			43.696.487,72	1. Μικροπρόθεσμες Υποχρεώσεις
				1.783.076,98
				2. Δάνεια Τραπεζών
				3. Προμηθευτές
				8.179.646,28
				4. Υποχρεώσεις σε φόρους, ήθη
				152.761,36
				5. Ασφαλιστικοί Οργανισμοί
				146.531,75
				6. Μακροπρόθεσμες υποχρεώσεις πληρωτέες στην
				επόμενη χρήση
				300.466,32
				7. Παταγιά δόματα
				721.979,79
				8. Τέτοια Υποχρεώσεις (Γ1+Γ8)
				9.163.469,48
Δ. ΚΥΚΛΟΦΟΡΟΥΣ ΕΝΕΡΓΗΤΙΚΟ				
1. Αποθέματα				
4. Πρώτες και βοηθητικές ύλες, αναλώσιμα υλικά, αναλυτικά και άλλα συνεργεία			33.936,39	
5. Αποθέματα				
Γ. Αποθέματα				
1. Αποθέματα από πώληση αγαθών και υπηρεσιών		5.812.916,82		
Μείον - Προβλέψεις (Δ4.13)		4.024.696,44	1.788.220,38	
Ν. Διαθέσιμα				
1. Ταμείο		6.816,08		
2. Καταθέσεις Οργάνων		7.360.530,92	7.367.346,98	
Τέτοια Κυκλοφορούντα Ενταχιστικά (Δ1+Δ2+Δ3)			9.179.603,36	
Ε. ΜΕΤΑΒΑΤΙΚΟΙ ΛΟΓΑΡΙΑΣΜΟΙ ΕΝΕΡΓΗΤΙΚΟΥ				Δ. ΜΕΤΑΒΑΤΙΚΟΙ ΛΟΓΑΡΙΑΣΜΟΙ ΠΑΘΗΤΙΚΟΥ
2. Έσοδα χρήσεως Εισπρακτικά			332.067,67	Έσοδα χρήσεως δεδουλευμένα
				73.706,68
ΓΕΝΙΚΟ ΣΥΝΟΛΟ ΕΝΕΡΓΗΤΙΚΟΥ			53.399.489,14	ΓΕΝΙΚΟ ΣΥΝΟΛΟ ΠΑΘΗΤΙΚΟΥ (Α+Β+Γ+Δ)
				53.399.489,14

Πίνακας 38 : Απογραφή Δήμου Ωρωπού

Οικονομική κατάσταση του Δήμου Ωρωπού

Συνοπτικά ο προϋπολογισμός του 2012 παρουσιάζεται στους παρακάτω πίνακες:



ΚΑΤΗΓΟΡΙΑ	Ψηφισθέντα	Ποσοστό
ΤΑΚΤΙΚΑ ΕΣΟΔΑ	16.293.229,09	29,70%
ΕΚΤΑΚΤΑ ΕΣΟΔΑ	14.475.756,79	26,39%
ΕΣΟΔΑ ΠΑΡΕΛΘΟΝΤΩΝ ΟΙΚΟΝΟΜΙΚΩΝ ΕΤΩΝ (Π.Ο.Ε)	6.812.000,00	12,42%
ΕΙΣΠΡΑΞΕΙΣ ΑΠΟ ΔΑΝΕΙΑ ΚΑΙ ΑΠΑΙΤΗΣΕΙΣ ΑΠΟ Π.Ο.Ε.	6.295.745,78	11,48%
ΕΙΣΠΡΑΞΕΙΣ ΥΠΕΡ ΤΟΥ ΔΗΜΟΣΙΟΥ ΚΑΙ ΤΡΙΤΩΝ	3.750.173,30	6,84%
ΧΡΗΜΑΤΙΚΟ ΥΠΟΛΟΙΠΟ	7.235.468,03	13,19%
ΣΥΝΟΛΟ	54.862.372,99	100,00%

Πίνακας 39 : Κατανομή Εσόδων Δήμου Ωρωπού, ανά κατηγορία

ΚΑΤΗΓΟΡΙΑ	ΣΥΝΟΛΟ	ΠΟΣΟΣΤΟ
ΓΕΝΙΚΕΣ ΥΠΗΡΕΣΙΕΣ	4.873.336,28	8,88%
ΟΙΚΟΝΟΜΙΚΕΣ ΔΙΟΙΚΗΤΙΚΕΣ ΥΠΗΡΕΣΙΕΣ	3.406.687,10	6,21%
ΥΠΗΡΕΣΙΕΣ ΠΟΛΙΤΙΣΜΟΥ ΑΘΛΗΤΙΣΜΟΥ ΚΟΙΝΩΝΙΚΗΣ ΠΟΛΙΤΙΚΗΣ	2.265.960,20	4,13%
ΥΠΗΡΕΣΙΕΣ ΚΑΘΑΡΙΟΤΗΤΑΣ ΚΑΙ ΗΛΕΚΤΡΟΦΩΤΙΣΜΟΥ	7.388.887,70	13,47%
ΥΠΗΡΕΣΙΕΣ ΥΔΡΕΥΣΗΣ ΑΡΔΕΥΣΗΣ ΑΠΟΧΕΤΕΥΣΗΣ	13.863.016,88	25,27%
ΥΠΗΡΕΣΙΑ ΤΕΧΝΙΚΩΝ ΕΡΓΩΝ	5.411.997,25	9,86%
ΥΠΗΡΕΣΙΕΣ ΠΡΑΣΙΝΟΥ	1.271.070,38	2,32%
ΥΠΗΡΕΣΙΑ ΠΟΛΕΟΔΟΜΙΑΣ	5.001,00	0,01%
ΥΠΗΡΕΣΙΕΣ ΝΕΚΡΟΤΑΦΕΙΩΝ	211.180,75	0,38%
ΔΗΜΟΤΙΚΗ ΑΣΤΥΝΟΜΙΑ	190.747,66	0,35%
ΛΟΙΠΕΣ ΥΠΗΡΕΣΙΕΣ	132.442,73	0,24%
ΠΡΟΒΛΕΨΕΙΣ	15.798.423,37	28,80%
ΑΠΟΘΕΜΑΤΙΚΟ	43.621,69	0,08%
ΣΥΝΟΛΟ	54.862.372,99	100,00%

Πίνακας 40 : Κατανομή Εξόδων Δήμου Ωρωπού, ανά κατηγορία

Εικόνα 20 : Η κατανομή του προϋπολογισμού ανά λειτουργία

Στον παρακάτω πίνακα παρουσιάζεται η “ικανότητα” του Δήμου Ωρωπού στο να βεβαιώνει και να εισπράττει τα ποσά που έχουν προϋπολογισθεί. Παρατηρείται μεγάλη απόκλιση κυρίως ως προς τα έκτακτα έσοδα.

ΚΑΤΗΓΟΡΙΑ	Προϋπολογισθέντα	Βεβαιωθέντα	Ποσοστό
ΤΑΚΤΙΚΑ ΕΣΟΔΑ	19.626.090,11	12.367.815,75	63,02%
ΕΚΤΑΚΤΑ ΕΣΟΔΑ	41.315.804,81	3.592.151,66	8,69%
ΠΟΕ	6.325.501,97	4.507.186,19	71,25%
ΕΙΣΠΡΑΞΕΙΣ ΑΠΟ ΔΑΝΕΙΑ ΚΑΙ ΑΠΑΙΤΗΣΕΙΣ ΑΠΟ Π.Ο.Ε.	4.887.634,07	4.305.284,34	88,09%
ΕΙΣΠΡΑΞΕΙΣ ΥΠΕΡ ΤΟΥ ΔΗΜΟΣΙΟΥ ΚΑΙ ΤΡΙΤΩΝ ΚΑΙ ΕΠΙΣΤΡΟΦΕΣ ΧΡΗΜΑΤΩΝ	2.585.218,21	1.261.241,08	48,79%
ΧΡΗΜΑΤΙΚΟ ΥΠΟΛΟΙΠΟ	9.349.443,71	8.929.669,19	95,51%
ΣΥΝΟΛΟ	84.089.692,88	34.963.348,21	41,58%

Πίνακας 41 : Εκτέλεση Προϋπολογισμού Δήμου Ωρωπού (2010 – ενοποιημένα στοιχεία)

Νομικά Πρόσωπα του Δήμου Ωρωπού

Ο Δήμος Ωρωπού διαθέτει τρία (3) Νομικά Πρόσωπα Δημοσίου Δικαίου (Ν.Π.Δ.Δ.), τα εξής:

Ν.Π.Δ.Δ. Πολιτισμού Περιβάλλοντος και Λειτουργίας Παιδικών και Βρεφονηπιακών Σταθμών Δήμου Ωρωπού: Ιδρύθηκε το 2011 (Απόφαση 28 ΦΕΚ 1102 - Β/02-06-2011), διοικείται από δεκαπενταμελή επιτροπή και προήλθε από συνένωση των κάτωθι ΝΠΔΔ που λειτουργούσαν στο Δήμο Ωρωπού

4. Αθλητικός Οργανισμός Δ. Ωρωπού ΦΕΚ 2266/τ.Β΄/ 23.10.2009 (απόφαση του Γενικού Γραμματέα Αποκεντρωμένης Διοίκησης Αττικής 11973/2009.)
5. Δημοτικός Παιδικός Σταθμός Ωρωπού ΦΕΚ 416/τ.Β΄/11.4.2001 (απόφαση του Γενικού Γραμματέα Αποκεντρωμένης Διοίκησης Αττικής 7409/2001).
6. Πνευματικό και πολιτιστικό κέντρο Δήμου Ωρωπού ΦΕΚ 186/τ.Β΄/5.2.2009 (απόφαση του Γενικού Γραμματέα Αποκεντρωμένης Διοίκησης Αττικής 22809/2008.)
7. Κοιμητήρια Δήμου Ωρωπιών ΦΕΚ 2216/τ.Β΄/19.11.2007,(απόφαση του Γενικού Γραμματέα Αποκεντρωμένης Διοίκησης Αττικής 12728/2007.)
8. ΚΑΠΗ Ν. Παλατίων Δ. Ωρωπού ΦΕΚ 777/τ.Β΄/19.6.2001 (απόφαση του Γενικού Γραμματέα Αποκεντρωμένης Διοίκησης Αττικής 186/2001).
9. ΚΑΠΗ Οικισμού Χαλκουτσίου Δήμου Ωρωπού ΦΕΚ 1975/τ.Β΄/24.9.2008 (απόφαση του Γενικού Γραμματέα Αποκεντρωμένης Διοίκησης Αττικής 14054/2008).
10. ΚΑΠΗ Τ.Δ. Ωρωπού Δήμου Ωρωπού ΦΕΚ 939 τ. Β΄/ 21-5-2008 (απόφαση του Γενικού Γραμματέα Αποκεντρωμένης Διοίκησης Αττικής 5774/2008).
11. Δημοτικός Παιδικός Σταθμός Δήμου Αυλώνα, ΦΕΚ 109/τ.Β΄/4.2.2010 (απόφαση του Γενικού Γραμματέα Αποκεντρωμένης Διοίκησης Αττικής 634/2010).
12. Πνευματικό Κέντρο Δήμου Αυλώνα ΦΕΚ 109/τ.Β΄/ 4.2.2010 (απόφαση του Γενικού Γραμματέα Αποκεντρωμένης Διοίκησης Αττικής 635/2010).
13. Δημοτικό Στάδιο Δήμου Αυλώνα ΦΕΚ 109/τ.Β΄/ 4.2.2010 (απόφαση του Γενικού Γραμματέα Αποκεντρωμένης Διοίκησης Αττικής 636/2010).
14. ΚΑΠΗ Δήμου Καλάμου ΦΕΚ 253/τ.Β΄/28.2.2002 (απόφαση του Γενικού Γραμματέα Αποκεντρωμένης Διοίκησης Αττικής 25466/2002).
15. Παιδικός Σταθμός Καπανδριτίου ΦΕΚ 129/τ.Β΄/10.2.2000 (απόφαση του Γενικού Γραμματέα Αποκεντρωμένης Διοίκησης Αττικής 1389/2000).

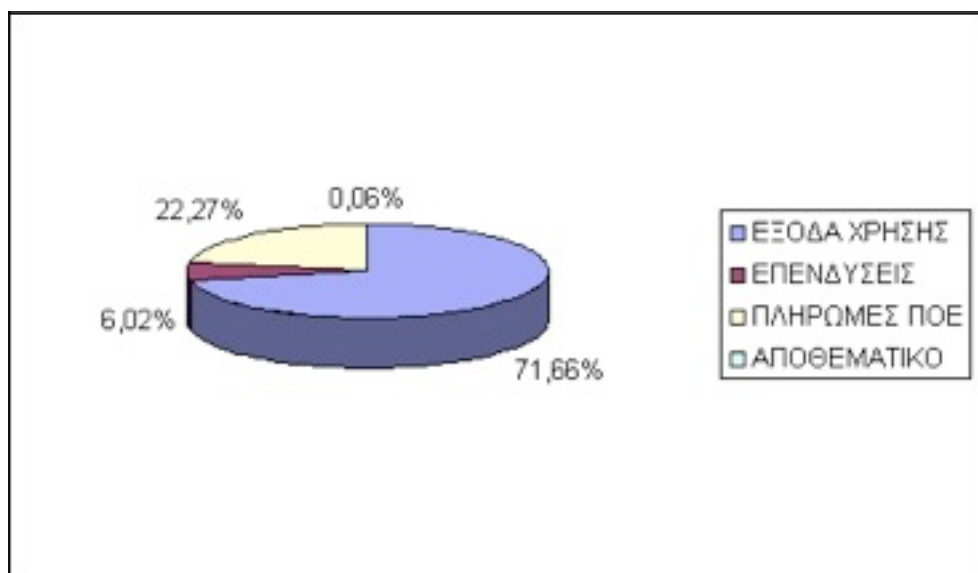
16. Πνευματικό Κέντρο Καπανδριτίου ΦΕΚ 870/τ.Β΄/ 8.5.2009 (απόφαση του Γενικού Γραμματέα Αποκεντρωμένης Διοίκησης Αττικής 4442/2009).

17. Λέσχη Ηλικιωμένων Κοινότητας Καπανδριτίου ΦΕΚ 870/τ.Β΄/8.5.2009 (απόφαση του Γενικού Γραμματέα Αποκεντρωμένης Διοίκησης Αττικής 4441/2009),

Σκοπός του Ν.Π.Δ.Δ. Πολιτισμού Περιβάλλοντος και Λειτουργίας Παιδικών και Βρεφονηπιακών Σταθμών Δήμου Ωρωπού είναι:

ΠΟΛΙΤΙΣΜΟΣ

1. Η ίδρυση και λειτουργία βιβλιοθηκών.
2. Η ίδρυση και λειτουργία βιβλιοθηκών κέντρων δημιουργικής απασχόλησης παιδιών.



3.Η

εφαρμογή πολιτικών για την ανάδειξη και προστασία του τοπικού πολιτισμού, η προβολή των πολιτιστικών αγαθών και των σύγχρονων πολιτιστικών έργων, που παράγονται σε τοπικό επίπεδο, με τη δημιουργία πολιτιστικών και πνευματικών κέντρων, μουσείων, πινακοθηκών, κινηματογράφων, θεάτρων καθώς και η μελέτη και εφαρμογή πολιτιστικών προγραμμάτων.

4. Η προστασία μουσείων, μνημείων, σπηλαίων, καθώς και αρχαιολογικών και ιστορικών χώρων της περιοχής και των εγκαταστάσεων αυτών που δεν ανήκουν στην αρμοδιότητα του Υπουργείου Πολιτισμού και Τουρισμού
5. Η αξιοποίηση παραδοσιακών και ιστορικών σχολικών κτιρίων και κτιρίων που παραχωρούνται από δημόσιους ή ιδιωτικούς φορείς.
6. Η διοργάνωση συναυλιών, θεατρικών παραστάσεων και άλλων πολιτιστικών εκδηλώσεων ή συμμετοχή τους σε αυτά.

7. Η προώθηση πολιτιστικών ανταλλαγών, σε εθνικό, ευρωπαϊκό και διεθνές επίπεδο, σύμφωνα με την κείμενη νομοθεσία.
8. Η ανάπτυξη του πολιτιστικού τουρισμού χωρίς εμπορικό χαρακτήρα.

ΠΕΡΙΒΑΛΛΟΝ

1. Η εκπόνηση τοπικών προγραμμάτων για την προστασία και αναβάθμιση του φυσικού, αρχιτεκτονικού και πολιτιστικού περιβάλλοντος, στο πλαίσιο των εθνικών και ευρωπαϊκών πολιτικών.
2. Η προστασία και διαχείριση των υδάτινων πόρων η προστασία του εδάφους και των εσωτερικών υδάτων από την αλιεία (λιμνοθάλασσες, λίμνες, ιχθυοτροφεία, ποταμοί) και η καταπολέμηση της ρύπανσης στην περιφέρειά τους.
3. Η ίδρυση και λειτουργία δημοτικών εργαστηρίων.
4. Η ίδρυση και λειτουργία σφαγείων.
5. Η παροχή συνδρομής στην αρμόδια πυροσβεστική υπηρεσία, με κάθε πρόσφορο μέσο που διαθέτουν, για την αντιμετώπιση πυρκαγιών, ιδίως σε περιοχές που έχουν δασικό χαρακτήρα.
6. Η παρακολούθηση του Προγράμματος Καθαρές Ακτές – Καθαρές Θάλασσες του Υπουργείου Περιβάλλοντος, Ενέργειας και Κλιματικής Αλλαγής.
7. Η εκπόνηση και η υλοποίηση προγράμματος προστασίας άγριων ζώων.
8. Η λειτουργία εργαστηρίου για τον έλεγχο της ρύπανσης του δήμου.
9. Η διαχείριση μιας ιαματικής πηγής της περιοχής.

ΠΑΙΔΙΚΟΙ – ΒΡΕΦΟΝΗΠΙΑΚΟΙ ΣΤΑΘΜΟΙ

1. Η διοίκηση – λειτουργία – διαχείριση των παιδικών και βρεφονηπιακών σταθμών.
2. Η εφαρμογή πολιτικών ή η συμμετοχή σε δράσεις που αποσκοπούν στην υποστήριξη και κοινωνική φροντίδα της παιδικής και βρεφικής ηλικίας.
3. Την ίδρυση και λειτουργία δομών όπως παιδικών και βρεφονηπιακών σταθμών.

ΚΑΤΗΓΟΡΙΑ	ΠΟΣΟΠΟΣΟΣΤΟ	
ΤΑΚΤΙΚΑ ΕΣΟΔΑ	470.900,00	41,66%
ΕΚΤΑΚΤΑ ΕΣΟΔΑ	317.200,00	28,07%
ΕΣΟΔΑ Π.Ο.Ε. ΠΟΥ ΒΕΒΑΙΩΝΟΝΤΑΙ ΓΙΑ ΠΡΩΤΗ ΦΟΡΑ	9.500,00	0,84%
ΕΙΣΠΡΑΞΕΙΣ ΑΠΟ ΔΑΝΕΙΑ ΚΑΙ ΑΠΑΙΤΗΣΕΙΣ ΑΠΟ Π.Ο.Ε.	0,00	0,00%
ΕΙΣΠΡΑΞΕΙΣ ΥΠΕΡ ΤΟΥ ΔΗΜΟΣΙΟΥ ΚΑΙ ΤΡΙΤΩΝ	149.097,13	13,19%
ΧΡΗΜΑΤΙΚΟ ΥΠΟΛΟΙΠΟ	183.514,75	16,24%
ΓΕΝΙΚΟ ΣΥΝΟΛΟ ΕΣΟΔΩΝ	1.130.211,88	100,00%

Πίνακας 42 : Κατανομή Εσόδων ΝΠΔΔ

ΚΑΤΗΓΟΡΙΑ	ΠΟΣΟΠΟΣΟΣΤΟ	
ΓΕΝΙΚΕΣ ΥΠΗΡΕΣΙΕΣ	193.269,46	17,10%
ΟΙΚΟΝΟΜΙΚΕΣ - ΔΙΟΙΚΗΤΙΚΕΣ ΥΠΗΡΕΣΙΕΣ	684.590,09	60,57%
ΠΛΗΡΩΜΕΣ ΠΟΕ	251.663,28	22,27%
ΑΠΟΘΕΜΑΤΙΚΟ	689,05	0,06%
ΓΕΝΙΚΟ ΣΥΝΟΛΟ ΕΞΟΔΩΝ	1.130.211,88	100,00%

Πίνακας 43 : Κατανομή Εξόδων ΝΠΔΔ

18.

19.

20.

Εικόνα 21 : Κατανομή προϋπολογισμού ανά λειτουργία

ΚΑΤΗΓΟΡΙΑ	ΥΠΗΡΕΤΟΥΝΤΕΣ	ΠΡΟΒΛΕΠΟΜΕΝΟΙ
ΠΕ	2	18
ΤΕ	4	23
ΔΕ	5	25
ΥΕ	3	23
ΣΥΝΟΛΟ	14	89

Πίνακας 44: Προσωπικό ΝΠΔΔ

Από τους παραπάνω πίνακες είναι προφανής η έλλειψη προσωπικού και το ότι το μεγαλύτερο μέρος των δαπανών του ΝΠΔΔ αφορά τα έξοδα χρήσης και το μικρότερο τις επενδύσεις

Ν.Π.Δ.Δ. Σχολική Επιτροπή Πρωτοβάθμιας Εκπαίδευσης Δήμου Ωρωπού: Ιδρύθηκε το 2011 (Απόφαση 38 ΦΕΚ 1102 - Β/02-06-2011), διοικείται από δεκαπενταμελή επιτροπή και προείλθε από συνένωση των κάτωθι ΝΠΔΔ που λειτουργούσαν στο Δήμο Ωρωπού

1. Σχολική Επιτροπή Πρωτοβάθμιας Εκπαίδευσης Αυλώνα (ΦΕΚ 743/τ.Β΄/17.9.1991 απόφαση του Νομάρχη Ανατολικής Αττικής 20354/1991)
2. Σχολική Επιτροπή Δημοτικού Σχολείου και Νηπιαγωγείου Πολυδενδρίου (ΦΕΚ 311/τ.Β΄/8.5.1991 απόφαση του Νομάρχη Ανατολικής Αττικής 7859/1991).
3. Σχολική Επιτροπή Δημοτικού Σχολείου και Νηπιαγωγείων Μαρκοπούλου Ωρωπού (ΦΕΚ 41/20.1.2010 απόφαση του Γενικού Γραμματέα Αποκεντρωμένης Διοίκησης Αττικής 22165/2010).
4. Σχολική Επιτροπή Δημοτικού Σχολείου και Νηπιαγωγείου Αφιδνών (ΦΕΚ 837/τ.Β΄/1.11.1989 απόφαση του Νομάρχη Ανατολικής Αττικής 23434/1989).
5. Σχολική Επιτροπή Νηπιαγωγείου–Δημοτικού Σχολείου Συκάμινου (ΦΕΚ 837/τ.Β΄/1.11.1989 απόφαση του Νομάρχη Ανατολικής Αττικής 26376/1989).
6. Σχολική Επιτροπή 4/θέσιου Δημοτικού Σχολείου και Νηπιαγωγείου Μαλακάσας (ΦΕΚ 921/τ.Β/25.6.2010 απόφαση του Γενικού Γραμματέα Αποκεντρωμένης Διοίκησης Αττικής 8822/2010).
7. Σχολική Επιτροπή 1/θέσιου Δημοτικού Σχολείου και Νηπιαγωγείου Μηλεσίου (ΦΕΚ 921/τ.Β΄/25.6.2010 από φάση του Γενικού Γραμματέα Αποκεντρωμένης Διοίκησης Αττικής 9360/2010).
8. Σχολική Επιτροπή Δημοτικού Σχολείου, Ειδικού Δημοτικού Σχολείου και Νηπιαγωγείου Χαλκουτσίου (ΦΕΚ 1408/τ.Β΄/ 6.9.2010 απόφαση του Γενικού Γραμματέα Αποκεντρωμένης Διοίκησης Αττικής 11565/2010). 328/τ.Β΄/18.5.1992 απόφαση του Νομάρχη Ανατολικής Αττικής 13831/1992).
9. Σχολική Επιτροπή Δημοτικού Σχολείου Δ.Δ. Νέων Παλατιών (ΦΕΚ 1584/τ.Β΄/27.10.2003 απόφαση του Γενικού Γραμματέα Αποκεντρωμένης Διοίκησης Αττικής 18693/2003).
10. Σχολική Επιτροπή 2ου Δημοτικού. Σχολείου Σκάλας Ωρωπού και Νέων Παλατιών (ΦΕΚ 1947/τ.Β΄/3.10.2007 απόφαση του Γενικού Γραμματέα Αποκεντρωμένης Διοίκησης Αττικής 6716/2007).
11. Σχολική Επιτροπή Δημοτικού Σχολείου και Νηπιαγωγείου Ωρωπού (ΦΕΚ 928/τ.Β΄/29.12.1989 απόφαση του Νομάρχη Ανατολικής Αττικής 28339/1989).

12. Σχολική Επιτροπή 1ου και 2ου Νηπιαγωγείου Νέων Παλατίων και Νηπιαγωγείου Σκάλας Ωρωπού (ΦΕΚ 1584/τ.Β΄/27.10.2003 απόφαση του Γενικού Γραμματέα Αποκεντρωμένης Διοίκησης Αττικής 18694/2003).
13. Σχολική Επιτροπή Εκπαιδευτηρίων Κοινότητας Καπανδριτίου (περιλαμβάνει σχολεία και της Α/βάθμιας και της Β/βάθμιας Εκπαίδευσης) (ΦΕΚ 234/τ.Β΄/30.3.1995 απόφαση του Νομάρχη Ανατολικής Αττικής 3680/1995).
14. Ενιαία Σχολική Επιτροπή Καλάμου (περιλαμβάνει σχολεία και της Α/βάθμιας και της Β/βάθμιας Εκπαίδευσης) (ΦΕΚ 186/τ.Β΄/5.2.2009 απόφαση του Γενικού Γραμματέα Αποκεντρωμένης Διοίκησης Αττικής 20650/2008).

Σκοπός της σχολικής επιτροπής πρωτοβάθμιας εκπαίδευσης θα είναι η διαχείριση των πιστώσεων που της διατίθενται για την κάλυψη των δαπανών λειτουργίας των αντίστοιχων σχολείων (θέρμανσης, φωτισμού, ύδρευσης, τηλεφώνου, αποχέτευσης, αγοράς αναλώσιμων υλικών κ.λπ.), η αμοιβή καθαριστριών, η εκτέλεση έργων για την επισκευή και συντήρηση των αντίστοιχων σχολείων και του κάθε είδους εξοπλισμού τους, η εισήγηση προς τις αντίστοιχες διευθύνσεις Πρωτοβάθμιας Εκπαίδευσης για τον εφοδιασμό από τον Οργανισμό Σχολικών Κτιρίων των αντίστοιχων σχολείων με έπιπλα και εξοπλιστικά είδη και από το Υπουργείο Εθνικής Παιδείας και Θρησκευμάτων με βιβλία για τις αντίστοιχες σχολικές βιβλιοθήκες, η διαχείριση των εσόδων από την ενδεχόμενη εκμετάλλευση των σχολικών κυλικείων, καθώς και η λήψη κάθε άλλου μέτρου που κρίνεται αναγκαίο για τη στήριξη της διοικητικής λειτουργίας των σχολικών μονάδων ή των αρμοδιοτήτων που δίνονται κάθε φορά από διάταξη νόμου.

Ν.Π.Δ.Δ. Σχολική Επιτροπή Δευτεροβάθμιας Εκπαίδευσης Δήμου Ωρωπού: Ιδρύθηκε το 2011 (Απόφαση 39 ΦΕΚ 1102 - Β/02-06-2011), διοικείται από δεκαπενταμελή επιτροπή και προείλθε από συνένωση των κάτωθι ΝΠΔΔ που λειτουργούσαν στο Δήμο Ωρωπού

1. Σχολική Επιτροπή Δευτεροβάθμιας Εκπαίδευσης Αυλώνα (ΦΕΚ 743/τ.Β΄/17.9.1991 απόφαση του Νομάρχη 20356/1991).
2. Σχολική Επιτροπή ΕΠΑΛ Μαρκοπούλου Ωρωπού (ΦΕΚ 1639/τ.Β΄/8.11.2006 απόφαση του Γενικού Γραμματέα Αποκεντρωμένης Διοίκησης Αττικής 20625/2006).
3. Σχολική Επιτροπή 1ου Γυμνασίου Σκάλας Ωρωπού (ΦΕΚ 1827/τ.Β΄/1.10.1999 απόφαση του Γενικού Γραμματέα Αποκεντρωμένης Διοίκησης Αττικής 11105/1999).
4. Σχολική Επιτροπή 2ου Γυμνασίου Σκάλας Ωρωπού (ΦΕΚ 1584/τ.Β΄/27.10.2003 απόφαση του Γενικού Γραμματέα Αποκεντρωμένης Διοίκησης Αττικής 18695/2003).
5. Σχολική Επιτροπή Γενικού Λυκείου Σκάλας Ωρωπού (ΦΕΚ 1827/τ.Β΄/1.10.1999 απόφαση του Γενικού Γραμματέα Αποκεντρωμένης Διοίκησης Αττικής 11105/1999).
6. Σχολική Επιτροπή Εκπαιδευτηρίων Κοινότητας Καπανδριτίου (περιλαμβάνει σχολεία και της Α/βάθμιας και της Β/βάθμιας Εκπαίδευσης) (ΦΕΚ 234/τ.Β΄/30.3.1995 απόφαση του Νομάρχη Ανατολικής Αττικής 3680/1995).
7. Ενιαία Σχολική Επιτροπή Καλάμου (περιλαμβάνει σχολεία και της Α/βάθμιας και της Β/βάθμιας Εκπαίδευσης) (ΦΕΚ 186/τ.Β΄/5.2.2009 απόφαση του Γενικού Γραμματέα Αποκεντρωμένης Διοίκησης Αττικής 20650/2008).

Σκοπός της σχολικής επιτροπής δευτεροβάθμιας εκπαίδευσης θα είναι η διαχείριση των πιστώσεων που της διατίθενται για την κάλυψη των δαπανών λειτουργίας των αντίστοιχων σχολείων (θέρμανσης, φωτισμού, ύδρευσης, τηλεφώνου, αποχέτευσης, αγοράς αναλώσιμων υλικών κ.λπ.), η αμοιβή καθαριστριών, η εκτέλεση έργων για την επισκευή και συντήρηση των αντίστοιχων σχολείων και του κάθε είδους εξοπλισμού τους, η εισήγηση προς τις αντίστοιχες διευθύνσεις Δευτεροβάθμιας Εκπαίδευσης για τον εφοδιασμό από τον Οργανισμό Σχολικών Κτιρίων των αντίστοιχων σχολείων με έπιπλα και εξοπλιστικά είδη και από το Υπουργείο Εθνικής Παιδείας και Θρησκευμάτων με βιβλία για τις αντίστοιχες σχολικές βιβλιοθήκες, η διαχείριση των εσόδων από την ενδεχόμενη εκμετάλλευση των σχολικών κυλικείων, καθώς και η λήψη κάθε άλλου μέτρου που κρίνεται αναγκαίο για τη στήριξη της διοικητικής λειτουργίας των σχολικών μονάδων, ή των αρμοδιοτήτων που δίνονται κάθε φορά από διάταξη νόμου.

Ο Δήμος Ωρωπού διαθέτει ένα (1) Νομικό Πρόσωπο Ιδιωτικού Δικαίου (Ν.Π.Ι.Δ.)

Κοινοφελής Επιχείρηση Δήμου Ωρωπού (ΚΕΔΩ): Συστάθηκε το 2010 (με την υπ' αριθ. 08/ΔΤΑ/18626/29-12-2010 απόφαση του Γενικού Γραμματέα Αποκεντρωμένης Διοίκησης Αττικής (Φ.Ε.Κ. 2147/ Β΄/31-12-2010) ως «Κοινοφελής Επιχείρηση Δήμου Ωρωπίων» με απόσχιση κλάδων της Δημοτικής Επιχείρησης Ανάπτυξης Δήμου Ωρωπίων (ΔΕΑΔΩ). Με την υπ με την υπ' αριθ. 10393/7354 απόφαση του Γενικού Γραμματέα Αποκεντρωμένης Διοίκησης Αττικής (Φ.Ε.Κ. 1203/ Β΄/14-06-2011) τροποποιήθηκε το καταστατικό της. Η ΚΕΔΩ διοικείται από εντεκαμελή επιτροπή και έχει αρχικό μετοχικό κεφάλαιο 300.000 € (καταβλητέο ως εξής: 215,000 € το 2011, 42,000 € το 2012 και 43,000 € το 2013).

Σκοπός της κοινοφελούς επιχείρησης του Δήμου Ωρωπού είναι η οργάνωση λειτουργιών, δραστηριοτήτων και παροχή υπηρεσιών που αφορούν τους ακόλουθους τομείς:

Α. Κοινωνικής Προστασίας και Αλληλεγγύης στον οποίο περιλαμβάνεται ιδίως:

1. Η εφαρμογή πολιτικών ή η συμμετοχή σε δράσεις που αποσκοπούν στην υποστήριξη και κοινωνική φροντίδα της τρίτης ηλικίας, με την ίδρυση και λειτουργία Δομών όπως, βρεφοκομείων, ορφανοτροφείων, κέντρων ανοικτής περίθαλψης και ημερήσιας φροντίδας, ψυχαγωγίας και αναψυχής ηλικιωμένων, γηροκομείων κ.λπ. και τη μελέτη και εφαρμογή σχετικών κοινωνικών προγραμμάτων.

2. Η εφαρμογή πολιτικών ή η συμμετοχή σε δράσεις και προγράμματα, που στοχεύουν στη μέριμνα, υποστήριξη και φροντίδα ευπαθών κοινωνικών ομάδων με την παροχή υπηρεσιών υγείας και την προαγωγή ψυχικής υγείας, όπως δημιουργία ιατρείων, κέντρων αγωγής υγείας, υποστήριξης και αποκατάστασης ατόμων με αναπηρία, κέντρων ψυχικής υγείας, συμβουλευτικής στήριξης των θυμάτων ενδοοικογενειακής βίας και βίας συννοικούντων προσώπων και κέντρων πρόληψης εξαρτησιογόνων ουσιών.

3. Ο σχεδιασμός και εφαρμογή προγραμμάτων ή συμμετοχή σε προγράμματα και δράσεις για την ένταξη αθιγγάνων, παλιννοστούντων ομογενών μεταναστών και προσφύγων στην κοινωνική, οικονομική και πολιτιστική ζωή της τοπικής κοινωνίας.

4. Η προώθηση και ανάπτυξη του εθελοντισμού και κοινωνικής αλληλεγγύης με τη δημιουργία τοπικών δικτύων κοινωνικής αλληλεγγύης, εθελοντικών οργανώσεων και ομάδων εθελοντών που θα δραστηριοποιούνται για την επίτευξη των στόχων και την υποβοήθηση του έργου της κοινωνικής προστασίας και αλληλεγγύης του Δήμου.

Β. Απασχόλησης, στον οποίο περιλαμβάνεται ιδίως:

1. Η υλοποίηση ή η συμμετοχή σε ολοκληρωμένα τοπικά σχέδια και προγράμματα δράσης και πρωτοβουλίες για την εφαρμογή και ανάπτυξη πολιτικών προώθησης της

απασχόλησης και της κοινωνικής ενσωμάτωσης διαφόρων κατηγοριών ανέργων, στο πλαίσιο των εθνικών και ευρωπαϊκών πολιτικών.

2. Προώθηση και ενίσχυσης επιχειρηματικότητας και υπηρεσιών επαγγελματικής κατάρτισης, με την ίδρυση και λειτουργία Κέντρων επαγγελματικού Προσανατολισμού και ΚΕΚ, προσαρμοσμένα στις τοπικές ανάγκες και ιδιαιτερότητες στο πλαίσιο του εθνικού και ευρωπαϊκού σχεδιασμού.

3. Συμβολή στην απορρόφηση του εργατικού δυναμικού της περιοχής με την ανάπτυξη συμβουλευτικών δράσεων που προέρχονται δωρεάν προς τους ανέργους,

με στόχο την υποστήριξη και την ενθάρρυνση τους για την εξερεύνηση απασχόλησης, καθώς και στην προώθηση ίσων ευκαιριών πρόσβασης στην αγορά εργασίας, με την δημιουργία δημοτικών γραφείων ενημέρωσης για την απασχόληση σε συνεργασία με τους αρμόδιους δημόσιους φορείς και τις επιχειρήσεις της περιοχής.

Γ. Αθλητισμός στον οποίο περιλαμβάνεται ιδίως:

1. Η δημιουργία, λειτουργία, διαχείριση, συντήρηση αθλητικών κέντρων, γυμναστηρίων, γηπέδων, κολυμβητηρίων, και γενικά χώρων αθλητικών εγκαταστάσεων, των οποίων η χρήση ανήκει ή έχει παραχωρηθεί στον Δήμο Ωρωπού, η εξασφάλιση της υλικοτεχνικής υποδομής και του απαραίτητου εξοπλισμού για την κάλυψη των αναγκών ελεύθερης και οργανωμένης άθλησης των Κατοίκων του Δήμου Ωρωπού και ιδιαίτερα των νέων.

2. Η ίδρυση και λειτουργία τμημάτων κατ' άθλημα, ακαδημιών για την παιδική και εφηβική ηλικία και ομάδων με ελεύθερη συμμετοχή των δημοτών σε διάφορα σπορ (τζόκινγκ, περίπατο, κ.λ.π.).

3. Η καλλιέργεια και η ανάπτυξη του μαζικού αθλητισμού (ελεύθερου, οργανωμένου), η αξιοποίηση των σχετικών προγραμμάτων και η λειτουργία ειδικών τμημάτων για την συμμετοχή και άθληση ατόμων με ειδικές ανάγκες.

4. Η ανάπτυξη ευγενούς άμιλλας, του αθλητικού πνεύματος για την σωματική, πνευματική και πολιτιστική καλλιέργεια των Δημοτών.

5. Η αξιοποίηση του ελεύθερου χρόνου των Δημοτών και ιδιαίτερα των νέων, η καλλιέργεια φίλαθλου πνεύματος, συλλογικότητας και συνεργασίας και η ενίσχυση των κοινωνικών προσπαθειών και επιδιώξεων για την υγεία, την ψυχολογική ισορροπία, την αναψυχή και την απομάκρυνση από τα ναρκωτικά.

6. Η μέσω του αθλητισμού διάδοση των παραδόσεων και των φιλειρηνικών αισθημάτων του λαού μας και η προώθηση μέσα από τους αθλητικούς αγώνες της φιλίας μεταξύ των λαών.

7. Η οργάνωση και η ανάπτυξη κάθε είδους αθλητικής δραστηριότητας στον Δήμο Ωρωπού (Αθλητικές εκδηλώσεις, αγώνες, επιμορφωτικά σεμινάρια, διαλέξεις,

συζητήσεις, κ.λ.π.) με σκοπό την καλλιέργεια φίλαθλου αγωνιστικού πνεύματος για τον αποκλεισμό και την εξάλειψη της βίας στους αθλητικούς χώρους, ανταγωνισμούς και κερδοσκοπικούς στόχους.

8. Η συνεργασία με τους αθλητικούς Δημόσιους Φορείς, τα Σχολεία και τους Καθηγητές Φυσικής Αγωγής, τους αθλητικούς φορείς της πόλης και της ευρύτερης Περιοχής με κάθε δυνατό τρόπο ηθικής και υλικής βοήθειας και τεχνικής υποστήριξης με στόχο την ενίσχυση και την διεύρυνση του πεδίου των πρωτοβουλιών και των παρεμβάσεων τους για την ανάπτυξη του αθλητισμού.

9. Η παροχή κάθε υλικής και τεχνικής βοήθειας και η συνεργασία με τους Καθηγητές Φυσικής Αγωγής, για την ανάπτυξη του σχολικού αθλητισμού.

10. Η βράβευση αριστούχων μαθητών – αθλητών και σπουδαστών – αθλητών.

11. Η προώθηση δράσεων και προγραμμάτων εθελοντισμού και αλληλεγγύης σε ζητήματα κοινωνικού και αθλητικού ενδιαφέροντος, με την συμμετοχή και την συνεργασία της νεολαίας, φορέων της πόλης και γενικότερα της κοινωνίας των πολιτών.

12. Η ενθάρρυνση και η διεξαγωγή δράσεων και πρωτοβουλιών οικολογίας και περιβαλλοντικής πρόνοιας, σε συνεργασία με τις αρμόδιες αρχές, τις Μη Κυβερνητικές Οργανώσεις (ΜΚΟ), την νεολαία, με φορείς και ενώσεις πολιτών σε τοπικό και παναττικό επίπεδο.

Δ. Παιδεία στην οποία περιλαμβάνεται ιδίως:

1. Η λειτουργία κέντρου δημιουργικής απασχόλησης παιδιών.

2. Η λειτουργία πάρκου κυκλοφοριακής αγωγής.

3. Η λειτουργία σχολής χορού, ζωγραφικής και γλυπτικής.

4. Η λειτουργία ωδείου.

5. Η λειτουργία φιλαρμονικής.

Στρατηγικός Σχεδιασμός

Από τα πάγια που διαθέτει η ΔΕΑΔΩ¹³, μετά την δημιουργία της Κοινοφελούς Επιχείρησης με απόσχιση κλάδου, θα μεταφερθούν όσα χρησιμοποιούνται για την υλοποίηση των δράσεων που προβλέπονται στους σκοπούς της νέας επιχείρησης:

ΠΑΓΙΑ	ΤΕΜΑΧΙΑ	ΑΝΑΠΟΣΒΕΣΤΗ ΑΞΙΑ
Αυτοκίνητο ΙΧ	1	7.537,74
Τριθέσιος καναπές	1	496,00
Γραφεία – ερμάρια	4	776,96
Διθέσιος καναπές	1	535,20
Βιβλιοθήκη	1	507,08
Συρταροθήκη	1	656,88
Προσθήκη ερμαρίου	1	520,80
Η/Υ	1	1.194,90
Πολυμηχάνημα	1	643,36
Εκτυπωτής	1	413,00
Η/Υ	1	1.171,15
Οθόνη Sony	1	672,27
Πιάνο	1	184,70
Πιάνο	1	631,94
Κάθισμα πιάνου	1	940,00
Σαξόφωνο	1	2.428,22
Κλαρίνο	1	1.809,76
Τρομπόνι	1	542,18
Εφώνιο	1	606,72
Φλάουτο	1	1.639,37
Κλιματιστικά	3	2.240,00
ΣΥΝΟΛΟ		26.148,23

Πίνακας 45 : Πάγια ΚΕΔΩ

Σύμφωνα με τη μελέτη Βιωσιμότητας της ΚΕΔΩ τα έξοδά της για τα έτη 2011 και 2012 προϋπολογίζονται να είναι:

¹³ Τα στοιχεία ελήφθησαν από την Μελέτη Βιωσιμότητας της ΚΕΔΩ

ΚΑΤΗΓΟΡΙΕΣ ΕΞΟΔΩΝ	2011	2012
Αποζημίωση Προέδρου	9.907,83€	30.824,36 €
Αποζημίωση μελών ΔΣ	10.567,20€	31.701,60 €
Αμοιβές Διοικητικού Προσωπικού	29.333,00€	88.000,00€
Αμοιβές Προσωπικού Δημοτικών Ιατρείων	50.000,00€	150.000,00€
Αμοιβές Προσωπικού ΚΑΠΗ	-	5.000,00€
Αμοιβές Προσωπικού Γραφείου Στήριξης Κοινωνικά Ευπαθών Ομάδων	10.000,00€	30.000€
Αμοιβές Προσωπικού Ωδείου	25.000,00€	75.000,00€
Αμοιβές Προσωπικού Καλλιτεχνικών Τμημάτων	5.000,00€	15.000,00€
Αμοιβές προσωπικού Φιλαρμονική	3.500,00€	10.000,00€
Αμοιβές αθλητικών προγραμμάτων	16.000,00€	50.000,00€
Διοικητικό Κόστος (Αναλώσιμα, λοιπά έξοδα)	34.000,00€	34.000,00€
Αναλώσιμα	7.000,00€	7.000,00€
Λειτουργικά	37.000,00€	112.000,00€
Έξοδα κίνησης Προγραμμάτων	2.500,00€	6.000,00€
Συντήρηση Εξοπλισμού - Υποδομών	18.000,00€	55.000€
Κόστος Αγοράς Εξοπλισμού	20.000,00€	34.000€
ΣΥΝΟΛΑ	277.808.03€	733.525,96

Πίνακας 46 : Έξοδα ΚΕΔΩ

Η Κατανομή του Προσωπικού της ΚΕΔΩ έχει ως εξής:

Α/Α	ΔΙΟΙΚΗΤΙΚΗ ΕΝΟΤΗΤΑ	ΕΙΔΙΚΟΤΗΤΕΣ	ΚΑΤΗΓΟΡΙΑ	ΑΤΟΜΑ
1.	ΔΙΕΥΘΥΝΣΗ	▪ Διευθυντής	ΠΕ	1
2.	ΓΡΑΜΜΑΤΕΙΑ ΓΕΝΙΚΗΣ ΔΙΕΥΘΥΝΣΗΣ ΚΑΙ Δ.Σ.	▪ Υπάλληλος γρ. ▪ Πληροφορική	ΠΕ ή ΤΕ ή ΔΕ ΠΕ ή ΤΕ ή ΔΕ	1 1
3.	ΔΙΕΥΘΥΝΣΗ ΟΙΚΟΝΟΜΙΚΗΣ ΚΑΙ ΔΙΟΙΚΗΤΙΚΗΣ ΜΕΡΙΜΝΑΣ	• Διευθυντής • Λογιστής • Υπάλληλος ΔΕ	ΠΕ ή ΤΕ ΠΕ ή ΤΕ ΔΕ	1 1 1
4.	ΤΜΗΜΑ ΑΝΑΠΤΥΞΗΣ ΚΑΙ ΠΡΟΓΡΑΜΜΑΤΙΣΜΟΥ	• Υπεύθυνος ανάπτυξης • Υπεύθυνος προβολής	ΠΕ ή ΤΕ ΠΕ ή ΤΕ ή ΔΕ	1 1

Α/Α	ΔΙΟΙΚΗΤΙΚΗ ΕΝΟΤΗΤΑ	ΕΙΔΙΚΟΤΗΤΕΣ	ΚΑΤΗΓΟΡΙΑ	ΑΤΟΜΑ
5.	ΤΜΗΜΑ ΚΟΙΝΩΝΙΚΗΣ ΠΡΟΣΤΑΣΙΑΣ	• Προϊστάμενος	ΠΕ ή ΤΕ	1
		• Κοινωνικός Λειτουργός ή ψυχολόγος	ΠΕ ή ΤΕ	1
		• νοσηλεύτρια	ΠΕ ή ΤΕ	2
		• βοηθητικό προσωπικό	ΥΕ	1
		• Οδηγός	ΔΕ	1
6.	ΤΜΗΜΑ ΣΤΗΡΙΞΗΣ ΤΗΣ ΑΠΑΣΧΟΛΗΣΗΣ	• Κοινωνικός Λειτουργός	ΤΕ	1
		• Σύμβουλος επιχειρήσεων	ΤΕ ή ΠΕ	1
7.	ΤΜΗΜΑ ΑΘΛΗΤΙΣΜΟΥ	• Υπεύθυνος	ΤΕ	1
		• Προπονητής	ΔΕ ή ΤΕ ή ΠΕ	2
8.	ΤΜΗΜΑ ΠΑΙΔΕΙΑΣ	• Υπεύθυνος	ΠΕ ή ΤΕ ή ΔΕ	1
		• Εκπαιδευτικό προσωπικό	ΠΕ ή ΤΕ ή ΔΕ	2
		• Μουσικός	ΠΕ ή ΤΕ ή ΔΕ	1
ΣΥΝΟΛΟ				23

Πίνακας 47 : Προσωπικό ΚΕΔΩ

Σύμφωνα με απόφαση του Διοικητικού Συμβουλίου η Επιχείρηση συγκροτείται από τις πιο κάτω διοικητικές ενότητες:

- ΔΙΟΙΚΗΤΙΚΟ ΣΥΜΒΟΥΛΙΟ
- ΔΙΕΥΘΥΝΣΗ
- ΓΡΑΜΜΑΤΕΙΑ ΓΕΝΙΚΗΣ ΔΙΕΥΘΥΝΣΗΣ ΚΑΙ Δ.Σ.
- ΔΙΕΥΘΥΝΣΗ ΟΙΚΟΝΟΜΙΚΗΣ ΚΑΙ ΔΙΟΙΚΗΤΙΚΗΣ ΜΕΡΙΜΝΑΣ

- ΤΜΗΜΑ ΑΝΑΠΤΥΞΗΣ ΚΑΙ ΠΡΟΓΡΑΜΜΑΤΙΣΜΟΥ (τοπικών, εθνικών και ευρωπαϊκών σχεδίων)
- ΤΜΗΜΑ ΚΟΙΝΩΝΙΚΗΣ ΠΡΟΣΤΑΣΙΑΣ
- ΤΜΗΜΑ ΣΤΗΡΙΞΗΣ ΤΗΣ ΑΠΑΣΧΟΛΗΣΗΣ
- ΤΜΗΜΑ ΑΘΛΗΤΙΣΜΟΥ
- ΤΜΗΜΑ ΠΑΙΔΕΙΑΣ

S.W.O.T. Ανάλυση των Υπηρεσιών του Δήμου Ωρωπού

Μετά από την παραπάνω ανάλυση στις υπηρεσίες που διαθέτει και προσφέρει ο Δήμος Ωρωπού σε όλες του τις μορφές (Δήμος, ΝΠΔΔ, ΝΠΙΔ), κρίνεται σκόπιμο να παρατεθεί και μια σύντομη ανάλυση της παραπάνω υποδομής με την μορφή της καταγραφής των δυνάμεων και των αδυναμιών της καθώς και μια εκτίμηση των ευκαιριών και των απειλών που προέρχονται από το εξωτερικό περιβάλλον.

Οι δυνατότητες και οι αδυναμίες των υπηρεσιών του Δήμου, προκύπτουν από την ανάλυση της υφιστάμενης κατάστασης και παρουσιάζονται παρακάτω με τη μορφή πινάκων. Οι δυνατότητες και αδυναμίες εξετάζονται ως προς τις εξής ενότητες:

- Λειτουργίες
- Οργάνωση & Συνεργασίες
- Ανθρώπινο Δυναμικό & Υλικοτεχνική υποδομή
- Οικονομική κατάσταση

Οι παραπάνω διαπιστωμένες ανάγκες αποτελούν τα κρίσιμα ζητήματα ανάπτυξης, για την επόμενη μεσοπρόθεσμη περίοδο, τα οποία αποτελούν και τα στοιχεία εκείνα που διαμορφώνουν και την απαιτούμενη στρατηγική για το σχεδιασμό της επόμενης τετραετίας.

Λειτουργίες

Στρατηγικός Σχεδιασμός

	Δυνατότητες	Αδυναμίες/ Ανάγκες	Ευκαιρίες	Απειλές
ΔΗΜΟΣ	<ul style="list-style-type: none"> ▪ Η ζήτηση σε υπηρεσίες καλύπτεται αρκετά ικανοποιητικά ▪ Αποτελεσματική είσπραξη εσόδων 	<ul style="list-style-type: none"> ▪ Ανάγκη αύξησης της ανταπόκρισης των υπηρεσιών στις ανάγκες των πολιτών ▪ Καθυστέρηση την αποπληρωμή των προμηθευτών ▪ Ανάγκη εντονότερης τουριστικής προβολής του Δήμου ▪ Ανάγκη για βελτίωση των υποδομών ▪ Μη απορρόφηση Κοινοτικών Κονδυλίων 	<ul style="list-style-type: none"> ▪ Καλλικράτης ▪ ΕΣΠΑ 2007-2013 ▪ ΠΕΠ Αττικής 2007-2013 ▪ Η εφαρμογή του Νόμου Ν. 3389/05 για τις Σ.Δ.Ι.Τ. 	<ul style="list-style-type: none"> ▪ Δυσμενής οικονομική συγκυρία
ΝΠΔΔ	<ul style="list-style-type: none"> ▪ Οι παρεχόμενες υπηρεσίες σε σχέση με τις υπάρχουσες εγκαταστάσεις είναι ποιοτικά και ποσοτικά ικανοποιητικές. ▪ Ικανοποιητική δραστηριοποίηση των Δ.Σ. των ΝΠΔΔ για την επίτευξη των στόχων. 	<ul style="list-style-type: none"> ▪ Αδυναμία εξυπηρέτησης όλων των αιτημάτων 		

Στρατηγικός Σχεδιασμός

	Δυνατότητες	Αδυναμίες/ Ανάγκες	Ευκαιρίες	Απειλές
ΚΕΔΩ	<ul style="list-style-type: none"> Ανταπόκριση στην κοινωνική αποστολή του 	<ul style="list-style-type: none"> Αδυναμία εξυπηρέτησης όλων των αιτημάτων για υπηρεσίες & έργα 	<ul style="list-style-type: none"> Η εφαρμογή του νέου Κώδικα και οι αλλαγές που προωθεί για τις Δημοτικές επιχειρήσεις 	

Οργάνωση & Συνεργασίες

	Δυνάμεις	Αδυναμίες/ Ανάγκες	Ευκαιρίες/ Δυνατότητες	Απειλές
ΔΗΜΟΣ	<ul style="list-style-type: none"> Ο.Ε.Υ. που απαντά στα νέα δεδομένα του θεσμικού πλαισίου της χώρας Άριστη συνεργασία της διοίκησης με το προσωπικό 	<ul style="list-style-type: none"> Ανάγκη μεγαλύτερης συμμετοχής των τοπικών κοινωνικών φορέων Μη πλήρης εφαρμογή του ΟΕΥ 	<ul style="list-style-type: none"> Αλλαγή της εσωτερικής δομή σε σχέση με την επόμενη προγραμματική περίοδο ΕΣΠΑ Εφαρμογή διαχειριστικής επάρκειας Δυνατότητες ανάπτυξης συνεργασιών με γειτονικούς ΟΤΑ Δυνατότητα ανάπτυξης τοπικών δικτύων 	<ul style="list-style-type: none"> Δυσμενής οικονομική συγκυρία

ΝΠΔΔ	<ul style="list-style-type: none"> ▪ Συμμετοχή κοινωνίας ▪ Καλό επίπεδο επικοινωνίας 	<ul style="list-style-type: none"> ▪ Επιμόρφωση στελεχών 	<ul style="list-style-type: none"> ▪ Εθελοντισμός 	
ΚΕΔΩ	<ul style="list-style-type: none"> ▪ Στενή συνεργασία με Δήμο και κοινωνικούς φορείς 	<ul style="list-style-type: none"> ▪ Επιμόρφωση στελεχών 		

Ανθρώπινο Δυναμικό & Υλικοτεχνική Υποδομή

	Δυνάμεις	Αδυναμίες/ Ανάγκες	Ευκαιρίες/ Δυνατότητες	Απειλές
ΔΗΜΟΣ	<ul style="list-style-type: none"> ▪ Εμπειρία του προσωπικού ▪ Αρκετά ικανοποιητική υλικοτεχνική υποδομή ▪ Συνεχής επιμόρφωση του προσωπικού 	<ul style="list-style-type: none"> ▪ Έλλειψη προσωπικού ▪ Απουσία κάποιων βασικών ειδικοτήτων του προσωπικού ▪ Ανάγκη αύξησης του προσωπικού ▪ Ανάγκη εγκατάστασης των δημοτικών υπηρεσιών σε ενιαίο κτίριο 	<ul style="list-style-type: none"> ▪ Η συνεχής επιμόρφωση του προσωπικού ▪ Δυνατότητες βελτίωσης του εργασιακού κλίματος 	<ul style="list-style-type: none"> ▪ Δυσκολία στην πρόσληψη του αναγκαίου προσωπικού
ΝΠΔΔ	<ul style="list-style-type: none"> ▪ Εμπειρία του προσωπικού ▪ Αρκετά ικανοποιητική υλικοτεχνική υποδομή 	<ul style="list-style-type: none"> ▪ Απουσία κάποιων βασικών ειδικοτήτων του προσωπικού ▪ Κατακερματισμός των υπηρεσιών (ΑΒαθμια και ΒΒαθμια Εκπαίδευση) 	<ul style="list-style-type: none"> ▪ Η συνεχής επιμόρφωση του προσωπικού 	<ul style="list-style-type: none"> ▪ Δυσκολία στην πρόσληψη του αναγκαίου προσωπικού

Στρατηγικός Σχεδιασμός

	Δυνάμεις	Αδυναμίες/ Ανάγκες	Ευκαιρίες/ Δυνατότητες	Απειλές
ΚΕΔΩ	<ul style="list-style-type: none"> Εμπειρία του προσωπικού 	<ul style="list-style-type: none"> Έλλειψη μόνιμου προσωπικού με συγκεκριμένες ειδικότητες 	<ul style="list-style-type: none"> Η συνεχής επιμόρφωση του προσωπικού 	<ul style="list-style-type: none"> Δυσκολία στην πρόσληψη του αναγκαίου προσωπικού

Οικονομική Κατάσταση

	Δυνατά Σημεία	Αδύνατα Σημεία	Ευκαιρίες	Απειλές
ΔΗΜΟΣ	<ul style="list-style-type: none"> Δυνατότητα κατάρτισης προϋπολογισμού Καλή οικονομική θέση (σε σχέση με τους λοιπούς ΟΤΑ) Σημαντική ακίνητη περιουσία 	<ul style="list-style-type: none"> Εξάρτηση από την κεντρική διοίκηση Περιορισμένα έσοδα για την κάλυψη αναγκών 	<ul style="list-style-type: none"> Δυνατότητα εξασφάλισης χρηματοδότησεων από προγράμματα περιφερειακού ή εθνικού χαρακτήρα Φερεγγυότητα Δήμου Συνεργασίες – Αξιοποίηση Ακίνητης Περιουσίας Νέα Χρηματοδοτικά Μέσα (ΣΔΙΤ – Jessica) 	<ul style="list-style-type: none"> Περιοστές υφιστάμενων επιχορηγήσεων Καθυστερήσεις στη ροή των επιχορηγήσεων
ΝΠΔΔ	<ul style="list-style-type: none"> Υποστήριξη του Δήμου 	<ul style="list-style-type: none"> Εξάρτηση από Επιχορήγηση του Δήμου 	<ul style="list-style-type: none"> Δυνατότητα εξασφάλισης χρηματοδότησεων από προγράμματα 	<ul style="list-style-type: none"> Ανυπαρξία κρατικής επιχορήγησης

ΚΕΔΩ	<ul style="list-style-type: none"> ▪ Υποστήριξη του Δήμου ▪ Ευελιξία στην διαχείριση ▪ Καθαρή Οικονομική Θέση 		<ul style="list-style-type: none"> ▪ Δυνατότητα εξασφάλισης χρηματοδοτήσεων από προγράμματα 	<ul style="list-style-type: none"> ▪ Δυσμενής Οικονομική Συγκυρία
-------------	--	--	--	--

Κρίσιμα ζητήματα

Συνοψίζοντας και ιεραρχώντας τα προβλήματα, προκύπτουν τα κρίσιμα ζητήματα τοπικής ανάπτυξης όπως παρακάτω.

1. Περιβάλλον

Όπως έχει ήδη αποτυπωθεί το μεγαλύτερο πρόβλημα που αντιμετωπίζει η ευρύτερη περιοχή του Ωρωπού είναι η ρύπανση του περιβάλλοντος είτε αφορά υδροφόρο ορίζοντα (λόγω Ασωπού) είτε λόγω της ρύπανσης της θάλασσας (λόγω έλλειψης βιολογικού καθαρισμού). Έτσι δράσεις βελτίωσης του περιβάλλοντος είναι αναγκαίες για την επόμενη περίοδο.

2. Αξιοποίηση Ακίνητης περιουσίας

Η αξιοποίηση της ακίνητης περιουσίας του Δήμου με τη χρήση του νέου θεσμικού πλαισίου (Νόμος Ν.3389/05 για τις Συμπράξεις Δημοσίου και Ιδιωτικού Τομέα). Η αξιοποίηση θα βελτιώσει την οικονομική θέση του Δήμου.

3. Υποδομές Οικιστικής Ανάπτυξης

Λόγω της ταχύτατης επέκτασης των οικισμών είναι αναγκαία η ταυτόχρονη επέκταση των δικτύων υποδομών (ύδρευση, αποχέτευση, οδοποιία, ηλεκτροφωτισμός).

4. ΕΣΠΑ

- Ανάγκη αξιοποίησης όλων των ευκαιριών που προκύπτουν από την έναρξη υλοποίησης του ΕΣΠΑ
- Ανάγκη ολοκλήρωσης των συνεχιζόμενων και υλοποίησης νέων έργων τεχνικών, οικονομικών και κοινωνικών υποδομών.
- Ανάγκη ωρίμανσης «μεγάλων έργων» και παρεμβάσεων ευρείας κλίμακας για την ευρύτερη περιοχή του Δήμου, σε συνεργασία με τους γειτονικούς ΟΤΑ.

5. Εσωτερική λειτουργία Δήμου

- Ανάγκη εφαρμογής συστήματος διαχείρισης έργων με σκοπό την πιστοποίηση της διαχειριστικής επάρκειας του Δήμου ως τελικού δικαιούχου δράσεων του ΕΣΠΑ και παράλληλη λήψη πιστοποίηση κατά ISO.

- Ανάγκη βελτίωσης της οργάνωσης.

6. Διεύρυνση και ανάπτυξη του Δήμου

Είναι αναγκαία η διεύρυνση του Δήμου Ωρωπού ώστε να καταστεί ισχυρότερος και να προχωρήσει μακροπρόθεσμα με γοργότερους ρυθμούς ανάπτυξης.

ΚΕΦΑΛΑΙΟ 1.2 ΣΤΡΑΤΗΓΙΚΗ ΤΟΥ ΔΗΜΟΥ ΚΑΙ ΑΝΑΠΤΥΞΙΑΚΕΣ

ΠΡΟΤΕΡΑΙΟΤΗΤΕΣ

1.2.1 ΣΤΡΑΤΗΓΙΚΗ ΤΟΥ ΔΗΜΟΥ

Αποστολή

Αποστολή του Δήμου Ωρωπού είναι ο προγραμματισμός, η διαχείριση και ο έλεγχος του συνόλου των ζητημάτων που αφορούν τον τοπικό κοινωνικό και οικονομικό ιστό, με την προσφορά δημοσίων αγαθών και υπηρεσιών για όλους, με γνώμονα την ανάπτυξη σε κάθε διάσταση της κοινωνικής και οικονομικής ζωής του τόπου, η οποία θα στηρίζεται στην αειφορία, στη συμμετοχή όλων, στις ευρύτερες συνεργασίες, στον ρεαλισμό και στη μεθοδικότητα.

Έτσι λοιπόν προκύπτει η βασική στόχευση του Δήμου Ωρωπού που είναι: Η ισόρροπη και βιώσιμη ανάπτυξη της Ωρωπού και των Δημοτικών – Τοπικών Κοινοτήτων, με έμφαση στην ενδυνάμωση της οικονομικής και κοινωνικής συνοχής και στη βελτίωση της ποιότητας ζωής, μια ανάπτυξη που να έχει ως επίκεντρο τον ΑΝΘΡΩΠΟ.

Όραμα

Ο Δήμος Ωρωπού αναγνωρίζοντας ότι η αποστολή του είναι πολύπλευρη και σημαντική, έχει απόλυτα ξεκάθαρο όραμα τόσο ως προς την οικονομική ανάπτυξη, την ενδυνάμωση του κοινωνικού ιστού, την δική του εσωτερική δομή και λειτουργία αλλά και ειδικότερα στην εξωστρέφεια και την διεύρυνση του Δήμου όπου αυτό είναι εφικτό. Συγκεκριμένα:

A. Οικονομία

Ο επαναπροσδιορισμός της τοπικής οικονομίας προς την κατεύθυνση της εκμετάλλευσης της πληθώρας των ανταγωνιστικών πλεονεκτημάτων που διαθέτει στον οικιστικό τομέα, με παράλληλη όμως και ισόρροπη ανάπτυξη και των λοιπών

Στρατηγικός Σχεδιασμός

τομέων της οικονομίας. Μακροπρόθεσμος στόχος είναι η αναζήτηση και εύρεση κοινών σημείων ανάπτυξης και δράσης των επιμέρους τομέων οικονομικής δραστηριότητας, με άξονες την διαφοροποίηση, την ποιότητα προϊόντων και υπηρεσιών και την αξιοποίηση των στοιχείων της τοπικής κουλτούρας σε κάθε της μορφή.

Β. Κοινωνικός ιστός

Η ενδυνάμωση της κοινωνικής συνοχής και η συνεχής βελτίωση της ποιότητας ζωής των πολιτών, μέσα από έργα υποδομής αλλά και λοιπές παρεμβάσεις, η οποία θέτει ως επίκεντρο τον άνθρωπο ως συνολική και πολύπλευρη προσωπικότητα και όχι μόνο ως οικονομικό υποκείμενο.

Γ. Εσωτερική ανάπτυξη

Η δημιουργία ενός Δήμου ο οποίος θα εμφορείται από τις αρχές της μεθοδικότητας, της αξιοπιστίας και της ταχύτητας ανταπόκρισης, και θα προσφέρει ολοκληρωμένες υπηρεσίες στους δημότες του, αλλά και στους κατοίκους των όμορων περιοχών, στηριγμένος στην αποτελεσματική εσωτερική του δομή, στο εξειδικευμένο και συνεχώς αναπτυσσόμενο ανθρώπινο δυναμικό, στις πολύπλευρες συνεργασίες με τοπικούς και υπερτοπικούς φορείς και στη χρήση των νέων τεχνολογιών, της πληροφορικής και των επικοινωνιών.

Δ. Διεύρυνση και Ανάπτυξη του Ωρωπού

Ο Δήμος Ωρωπού μπορεί να παίζει σημαντικό ρόλο όχι μόνο σε επίπεδο της ευρύτερης περιοχής του Ωρωπού αλλά και στο σύνολο της Βορειο-Ανατολικής Αττικής.

Στρατηγικοί Στόχοι

Η διατύπωση της στρατηγικής του Δήμου Ωρωπού γίνεται μέσω του καθορισμού γενικών στρατηγικών στόχων. Ενδεικτικά οι γενικοί στρατηγικοί στόχοι είναι :

1. Προώθηση της οικονομικής, κοινωνικής και πολιτιστικής ανάπτυξης τη περιοχής
2. Ικανοποίηση αναγκών των αποδεκτών των υπηρεσιών του Δήμου Ωρωπού των ΝΠΔΔ και της Δημοτικής Επιχείρησης ΚΕΔΩ
3. Αναβάθμιση λειτουργίας υπηρεσιών και οργάνων
4. Ανάπτυξη ανθρώπινου δυναμικού και υλικοτεχνικής υποδομής

5. Βελτίωση οικονομικής κατάστασης

Κατευθυντήριες Γραμμές

Επίκεντρο του σχεδιασμού σε κάθε περίπτωση είναι ο άνθρωπος, ενώ οι κατευθυντήριες γραμμές που ακολουθεί ολόκληρη η διαδικασία προγραμματισμού δράσης, είναι:

1. Η συμμετοχή όλων.
2. Η αναζήτηση συνεργασιών τοπικού και υπερτοπικού χαρακτήρα.
3. Η προστασία του περιβάλλοντος και ο σεβασμός στις αρχές της αειφορίας και της βιώσιμης ανάπτυξης.
4. Η υποκίνηση και στήριξη της επιχειρηματικής δράσης των κατοίκων.
5. Ο σεβασμός στις ανάγκες του τοπικού κοινωνικού ιστού.
6. Η μεθοδικότητα, ο ρεαλισμός και ο σεβασμός στις αρχές του στρατηγικού σχεδιασμού.
7. Η χρήση των νέων τεχνολογιών, της πληροφορικής και των σύγχρονων εφαρμογών επικοινωνιών.

Στρατηγικός Σχεδιασμός

1.2.2 ΆΞΟΝΕΣ ΠΡΟΤΕΡΑΙΟΤΗΤΑΣ

Οι Άξονες Προτεραιότητας του Επιχειρησιακού Σχεδίου του Δήμου Ωρωπού είναι τέσσερις (4), και εξυπηρετούν στο σύνολο τους την υλοποίηση του οράματος που έχει αναπτυχθεί παραπάνω. Συγκεκριμένα:

1ος Άξονας

Οικονομική ανάπτυξη και ενίσχυση της απασχόλησης

2ος Άξονας

Φυσικό Περιβάλλον - Υποδομές

3ος Άξονας

Πολιτισμός – Παιδεία – Αθλητισμός – Κοινωνικές Υποδομές

4ος Άξονας

Αναβάθμιση των διοικητικών ικανοτήτων του Δήμου – Συνεργασίες

Επιμέρους Μέτρα

Ο κάθε άξονας προτεραιότητας περιλαμβάνει μία σειρά από επιμέρους Μέτρα, τα οποία αναλύουν και συγκεκριμενοποιούν το περιεχόμενο και τη στόχευση του, και στη βάση των οποίων θα αναπτυχθεί το σύνολο των συγκεκριμένων δράσεων και παρεμβάσεων που προτείνει το παρών επιχειρησιακό πρόγραμμα.

Άξονας 1: Οικονομική ανάπτυξη και ενίσχυση της απασχόλησης

Μέτρο 1.1: Απασχόληση

Μέτρο 1.2: Υπηρεσίες & Τουριστική ανάπτυξη

Μέτρο 1.3: Οικονομική Ανάπτυξη Δήμου Ωρωπού

Άξονας 2: Φυσικό Περιβάλλον- Υποδομές

Μέτρο 2.1: Φυσικό Περιβάλλον

Μέτρο 2.2: Διαχείριση απορριμμάτων

Μέτρο 2.3: Ανάπτυξη υποδομών

Μέτρο 2.4: Ανανεώσιμες πηγές ενέργειας

Άξονας 3: Πολιτισμός – Παιδεία – Αθλητισμός – Κοινωνικές Υποδομές

Μέτρο 3.1: Κοινωνική φροντίδα και πρόνοια

Μέτρο 3.2: Παιδεία, Νεολαία και Εκπαίδευση

Μέτρο 3.3: Πολιτισμός και παράδοση

Μέτρο 3.4: Αθλητισμός και δραστηριότητες

Άξονας 4: Αναβάθμιση των διοικητικών ικανοτήτων του Δήμου – Συνεργασίες

Μέτρο 4.1: Διοικητικές διαδικασίες

Μέτρο 4.2: Υποδομές, πληροφορική και νέες τεχνολογίες

Μέτρο 4.3: Σχέσεις με τους πολίτες

Μέτρο 4.4: Ανθρώπινο Δυναμικό

Μέτρο 4.5: Ανάπτυξη συνεργασιών

Γενικοί Στόχοι

Άξονας 1: Οικονομική ανάπτυξη και ενίσχυση της απασχόλησης

Μέτρο 1.1: Απασχόληση

Γενικός Στόχος 1.1.1: Μείωση της ανεργίας των νέων

Γενικός Στόχος 1.1.2: Μείωση της ανεργίας ευαίσθητων κοινωνικά ομάδων πληθυσμού.

Μέτρο 1.2: Υπηρεσίες & Τουριστική ανάπτυξη

Γενικός Στόχος 1.2.1: Ανάπτυξη εναλλακτικών μορφών τουρισμού.

Γενικός Στόχος 1.2.2: Αύξηση του αριθμού των επισκεπτών και επέκταση του μέσου χρόνου παραμονής.

Μέτρο 1.3: Οικονομική Ανάπτυξη Δήμου Ωρωπού

Γενικός Στόχος 1.3.1: Αξιοποίηση Ακίνητης Περιουσίας

Άξονας 2: Φυσικό Περιβάλλον - Υποδομές

Μέτρο 2.1: Φυσικό Περιβάλλον

Γενικός Στόχος 2.1.1: Βελτίωση της διαχείρισης των υδάτινων πόρων.

Μέτρο 2.2: Διαχείριση απορριμμάτων

Γενικός Στόχος 2.2.1: Βελτίωση του επιπέδου καθαριότητας στο σύνολο του Δήμου Ωρωπού.

Γενικός Στόχος 2.2.2: Επέκταση των διαδικασιών ανακύκλωσης.

Μέτρο 2.3: Ανάπτυξη υποδομών (μεταφορές, συγκοινωνία)

Γενικός Στόχος 2.3.1: Βελτίωση των υποδομών μεταφορών και της προσπελασιμότητας.

Γενικός Στόχος 2.3.2: Βελτίωση των συνθηκών κυκλοφορίας.

Στρατηγικός Σχεδιασμός

Γενικός Στόχος 2.3.3: Ολοκλήρωση και επέκταση των βασικών αστικών υποδομών (ύδρευση, αποχέτευση, κλπ.).

Μέτρο 2.4: Ανανεώσιμες πηγές ενέργειας

Γενικός Στόχος 2.4.1: Χρήση των ανανεώσιμων πηγών ενέργειας με σκοπό την περιβαλλοντική προστασία και τη βελτίωση της οικονομικής θέσης του Δήμου

Άξονας 3: Πολιτισμός – Παιδεία – Αθλητισμός

Μέτρο 3.1: Κοινωνική φροντίδα και πρόνοια

Γενικός Στόχος 3.1.1: Αναβάθμιση και συμπλήρωση των υπηρεσιών κοινωνικής φροντίδας.

Γενικός Στόχος 3.1.2: Βελτίωση των προσφερόμενων υπηρεσιών υγείας .

Μέτρο 3.2: Παιδεία, Νεολαία και Εκπαίδευση

Γενικός Στόχος 3.2.1: Αναβάθμιση και συμπλήρωση των διαθέσιμων υποδομών εκπαίδευσης.

Μέτρο 3.3: Πολιτισμός και παράδοση

Γενικός Στόχος 3.3.1: Ανάδειξη και αξιοποίηση της πολιτισμικής και ιστορικής κληρονομιάς.

Μέτρο 3.4: Αθλητισμός

Γενικός Στόχος 3.4.1: Βελτίωση των διαθέσιμων υποδομών άθλησης σε κάθε σημείο του Δήμου Ωρωπού.

Γενικός Στόχος 3.4.2: Αύξηση των δυνατοτήτων άθλησης και δημιουργικής απασχόλησης των δημοτών.

Άξονας 4: Αναβάθμιση των διοικητικών ικανοτήτων του Δήμου

Μέτρο 4.1: Διοικητικές διαδικασίες

Γενικός Στόχος 4.1.1: Πιστοποίηση, έλεγχος και αξιολόγηση των διοικητικών διαδικασιών.

Μέτρο 4.2: Υποδομές, πληροφορική και νέες τεχνολογίες

Γενικός Στόχος 4.2.1: Αναβάθμιση των κτιριακών υποδομών και του εξοπλισμού των Δημοτικών Υπηρεσιών.

Γενικός Στόχος 4.2.2: Επέκταση της χρήσης των νέων τεχνολογιών, της πληροφορικής και των επικοινωνιών.

Μέτρο 4.3: Σχέσεις με τους πολίτες

Γενικός Στόχος 4.3.1: Βελτίωση της εξυπηρέτησης των δημοτών.

Μέτρο 4.4: Ανθρώπινο Δυναμικό

Στρατηγικός Σχεδιασμός

Γενικός Στόχος 4.4.1: Διαρκής αναβάθμιση των ικανοτήτων, των γνώσεων και των δεξιοτήτων του προσωπικού.

Μέτρο 4.5: Ανάπτυξη συνεργασιών

Γενικός Στόχος 4.5.1: Ανάπτυξη συνεργασιών με κεντρικούς φορείς.

Γενικός Στόχος 4.5.2: Ανάπτυξη συνεργασιών σε τοπικό επίπεδο.

Διαγραμματικά λοιπόν ο στρατηγικός σχεδιασμός σε επίπεδο αξόνων προτεραιότητας, μέτρων και γενικών στόχων, έχει ως εξής:

Άξονας 1: Οικονομική ανάπτυξη και ενίσχυση της απασχόλησης	
Μέτρο 1.1: Απασχόληση	Γενικός Στόχος 1.1.1: Μείωση της ανεργίας των νέων Γενικός Στόχος 1.1.2: Μείωση της ανεργίας ευαίσθητων κοινωνικά ομάδων πληθυσμού.
Μέτρο 1.2: Υπηρεσίες & Τουριστική ανάπτυξη	Γενικός Στόχος 1.2.1: Ανάπτυξη εναλλακτικών μορφών τουρισμού. Γενικός Στόχος 1.2.2: Αύξηση του αριθμού των επισκεπτών και επέκταση του μέσου χρόνου παραμονής.
Μέτρο 1.3: Οικονομική Ανάπτυξη Δήμου Ωρωπού	Γενικός Στόχος 1.3.1: Αξιοποίηση Ακίνητης Περιουσίας
Άξονας 2: Φυσικό Περιβάλλον- Υποδομές	
Μέτρο 2.1: Φυσικό Περιβάλλον	Γενικός Στόχος 2.1.1: Βελτίωση της διαχείρισης των υδάτινων πόρων.
Μέτρο 2.2: Διαχείριση απορριμμάτων	Γενικός Στόχος 2.2.1: Βελτίωση του επιπέδου καθαριότητας στο σύνολο του Δήμου Ωρωπού. Γενικός Στόχος 2.2.2: Επέκταση των διαδικασιών ανακύκλωσης.
Μέτρο 2.3: Ανάπτυξη υποδομών	Γενικός Στόχος 2.3.1: Βελτίωση των υποδομών μεταφορών και της προσπελασιμότητας. Γενικός Στόχος 2.3.2: Βελτίωση των συνθηκών κυκλοφορίας. Γενικός Στόχος 2.3.3: Ολοκλήρωση και επέκταση των βασικών αστικών υποδομών (ύδρευση, αποχέτευση, κλπ.).
Μέτρο 2.4: Ανανεώσιμες πηγές ενέργειας	Γενικός Στόχος 2.4.1: Χρήση των ανανεώσιμων πηγών ενέργειας με σκοπό την περιβαλλοντική προστασία και τη βελτίωση της οικονομικής θέσης του Δήμου

Άξονας 3: Πολιτισμός – Παιδεία – Αθλητισμός – Κοινωνικές Υποδομές	
Μέτρο 3.1: Κοινωνική φροντίδα και πρόνοια	Γενικός Στόχος 3.1.1: Αναβάθμιση και συμπλήρωση των υπηρεσιών κοινωνικής φροντίδας. Γενικός Στόχος 3.1.2: Βελτίωση των προσφερόμενων υπηρεσιών υγείας .
Μέτρο 3.2: Παιδεία, Νεολαία και Εκπαίδευση	Γενικός Στόχος 3.2.1: Αναβάθμιση και συμπλήρωση των διαθέσιμων υποδομών εκπαίδευσης.
Μέτρο 3.3: Πολιτισμός και παράδοση	Γενικός Στόχος 3.3.1: Ανάδειξη και αξιοποίηση της πολιτισμικής και ιστορικής κληρονομιάς.
Μέτρο 3.4: Αθλητισμός και δραστηριότητες	Γενικός Στόχος 3.4.1: Βελτίωση των διαθέσιμων υποδομών άθλησης σε κάθε σημείο του Δήμου Ωρωπού. Γενικός Στόχος 3.4.2: Αύξηση των δυνατοτήτων άθλησης και δημιουργικής απασχόλησης των δημοτών
Άξονας 4: Αναβάθμιση των διοικητικών ικανοτήτων του Δήμου – Συνεργασίες	
Μέτρο 4.1: Διοικητικές διαδικασίες	Γενικός Στόχος 4.1.1: Πιστοποίηση, έλεγχος και αξιολόγηση των διοικητικών διαδικασιών.
Μέτρο 4.2: Υποδομές, πληροφορική και νέες τεχνολογίες	Γενικός Στόχος 4.2.1: Αναβάθμιση των κτιριακών υποδομών και του εξοπλισμού των Δημοτικών Υπηρεσιών. Γενικός Στόχος 4.2.2: Επέκταση της χρήσης των νέων τεχνολογιών, της πληροφορικής και των επικοινωνιών.
Μέτρο 4.3: Σχέσεις με τους πολίτες	Γενικός Στόχος 4.3.1: Βελτίωση της εξυπηρέτησης των δημοτών.
Μέτρο 4.4: Ανθρώπινο Δυναμικό	Γενικός Στόχος 4.4.1: Διαρκής αναβάθμιση των ικανοτήτων, των γνώσεων και των δεξιοτήτων του προσωπικού
Μέτρο 4.5: Ανάπτυξη συνεργασιών	Γενικός Στόχος 4.5.1: Ανάπτυξη συνεργασιών με κεντρικούς φορείς. Γενικός Στόχος 4.5.2: Ανάπτυξη συνεργασιών σε τοπικό επίπεδο.

Ανάλυση των Γενικών Στόχων

1^{ος} Άξονας: Οικονομική ανάπτυξη και ενίσχυση της απασχόλησης

Μέτρο 1.1: Απασχόληση

Γενικός Στόχος 1.1.1: Μείωση της ανεργίας των νέων

Η Ελλάδα παρουσιάζει ένα από τα υψηλότερα ποσοστά ανεργίας των νέων κάτω των 25 ετών. Σύμφωνα με στοιχεία της Επιτροπής των Ευρωπαϊκών Κοινοτήτων φαίνεται ότι κατά τη δεκαετία του '90 η κατάσταση της αγοράς εργασίας επιδεινώθηκε, με αποτέλεσμα να υποφέρουν από την ανεργία ιδιαίτερα οι νέοι. Εκτιμάται ότι οι νέοι μεταξύ 15 και 24 ετών που συμμετέχουν στο εργατικό δυναμικό, έχουν περισσότερο από τριπλάσια πιθανότητα να παραμείνουν άνεργοι, συγκριτικά με όσους πλησιάζουν τα πενήντα και αντιμετωπίζουν τη μισή πιθανότητα να παραμείνουν άνεργοι από κάποιον κοντά στα τριάντα, ενώ έχουν 25% λιγότερες πιθανότητες να παραμείνουν άνεργοι συγκριτικά με κάποιον που πλησιάζει τα εξήντα.

Ο Δήμος Ωρωπού λοιπόν υλοποιώντας την κοινωνική διάσταση του ρόλου του, προγραμματίζει δράσεις όπως η δημιουργία υποστηρικτικών μηχανισμών, η δημιουργία γραφείου ευρέσεως εργασίας και η λειτουργία υποδομών κατάρτισης, οι οποίες θα εμπλουτίσουν τα προσόντα των νέων, θα βελτιώσουν την πληροφόρηση τους για τις διατιθέμενες θέσεις εργασίας και θα διευκολύνουν την πρόσβαση τους στην αγορά εργασίας, συμβάλλοντας έτσι αποφασιστικά στην μείωση της ανεργίας των νέων στα όρια του Δήμου.

Γενικός Στόχος 1.1.2: Μείωση της ανεργίας ευαίσθητων κοινωνικά ομάδων πληθυσμού.

Σε συνέχεια του Γενικού Στόχου 1.1.1 “Μείωση της ανεργίας των νέων”, ο Δήμος Ωρωπού θα υποστηρίξει τα μέλη κοινωνικά ευαίσθητων ομάδων (μονογονεϊκές οικογένειες, πολύτεκνοι, μακροχρόνια άνεργοι, ΑΜΕΑ κ.λ.π.) έτσι ώστε να ενταχθούν αποτελεσματικά στην αγορά εργασίας. Η ένταξη στην αγορά εργασίας εκτός από εισόδημα θα προσφέρει στα άτομα που ανήκουν σε ευαίσθητες κοινωνικά ομάδες να ενταχθούν αποτελεσματικά στην κοινωνία.

Ο Δήμος Ωρωπού, στοχεύει στην αύξηση των δυνατοτήτων πρόσβασης στην αγορά εργασίας των πληθυσμιακών αυτών ομάδων, με υποστηρικτικές δράσεις και με συμμετοχή σε ευρύτερες συνεργασίες σε τοπικό και υπερτοπικό επίπεδο.

Μέτρο 1.2: Υπηρεσίες & Τουριστική ανάπτυξη

Γενικός Στόχος 1.2.1: Ανάπτυξη εναλλακτικών μορφών τουρισμού

Ο τουρισμός, είναι μία από τις κυριότερες οικονομικές δυνάμεις και το βασικό εργαλείο προώθησης της τοπικής ανάπτυξης. Το εργαλείο αυτό χωρίς την κατάλληλη καθοδήγηση (σχεδιασμός, προγραμματισμός και διαχείριση) ορισμένες φορές οδηγεί σε υπερεκμετάλλευση των πόρων, με μακροχρόνιες επιπτώσεις στις περιοχές αλλά και στον ίδιο τον τουρισμό. Επιβάλλεται έτσι μια σαφήνεια στους αναπτυξιακούς στόχους αλλά και μια στρατηγική βασισμένη στα πραγματικά προβλήματα και δυνατότητες της κάθε περιοχής για να επιτευχθεί η ανάπτυξη του εναλλακτικού τουρισμού που θα έχει μακροχρόνιες προοπτικές. Αν γίνουν βιαστικές ενέργειες χωρίς προγραμματισμό, με εγκαταστάσεις και υπηρεσίες χαμηλού κόστους, υπάρχει κίνδυνος υποβάθμισης, καταστροφής των πόρων.

Είναι προφανές λοιπόν ότι το πρότυπο αυτό δεν μπορεί να είναι άλλο παρά αυτό του εναλλακτικού τουρισμού, στις διάφορες μορφές του οι οποίες μπορούν να αναπτυχθούν στην περιοχή (θαλάσσιος τουρισμός, οικοτουρισμός κ.λ.π.). Η στρατηγική βάση ανάπτυξης των εναλλακτικών αυτών μορφών δεν μπορεί να είναι άλλες παρά η ποιότητα, η διαφοροποίηση και ο σεβασμός του παραδοσιακού και τοπικού χαρακτήρα και θα στηριχθεί σε δράσεις υποδομών, προβολής, σχεδιασμού δραστηριοτήτων και ενίσχυσης των υπαρχόντων συνεργατικών μηχανισμών.

Γενικός Στόχος 1.2.2: Αύξηση του αριθμού των επισκεπτών και επέκταση του μέσου χρόνου παραμονής.

Η ευρύτερη περιοχή του Δήμου Ωρωπού υποδέχεται ήδη σε ετήσια βάση πολύ μεγάλους αριθμούς επισκεπτών. Η συντριπτική πλειονότητα όμως των επισκεπτών αυτών απλώς διημερεύει στην περιοχή.

Ως εκ τούτου λοιπόν η σημαντικότερη ίσως πρόκληση, αλλά και ο σημαντικότερος ίσως στόχος παράλληλα, για τον τουριστικό τομέα στην περιοχή είναι να επιτύχει τον συνδυασμό αφενός της αύξησης του αριθμού των επισκεπτών και αφετέρου της αύξησης του μέσου χρόνου παραμονής στην περιοχή, γεγονός που θα επιφέρει σημαντικότερα πολλαπλασιαστικά αποτελέσματα για το σύνολο της τοπικής οικονομίας (άλλωστε δεν θα πρέπει να μας διαφεύγει ότι ο σχετικός πολλαπλασιαστής των τουριστικών επενδύσεων ανέρχεται στο 1,9, σημαντικά υψηλότερος σε σχέση με τους αντίστοιχους δείκτες για τον δευτερογενή τομέα και για τη γεωργία).

Πρέπει να δοθεί προτεραιότητα στην ανάπτυξη τουριστικών υπηρεσιών και εγκαταστάσεων ικανών να προσελκύσουν τουριστική κίνηση υψηλού επιπέδου, μέσω της ανάπτυξης τουριστικών υποδομών ολοκληρωμένου χαρακτήρα, την αξιοποίηση

των φυσικών τουριστικών πόρων, την ανάδειξη της ιστορικής φυσιογνωμίας της περιοχής και της δημιουργίας μονάδων υψηλών απαιτήσεων και προδιαγραφών.

Μέτρο 1.3: Επιχειρηματική Ανάπτυξη Δήμου Ωρωπού

Γενικός Στόχος 1.3.1: Αξιοποίηση Ακίνητης Περιουσίας.

Ο Δήμος Ωρωπού διαθέτει σημαντική ακίνητη περιουσία, η οποία ωστόσο παραμένει αναξιοποίητη. Αποτέλεσμα αυτού είναι ότι ενώ διαθέτει εκτάσεις και κτίρια, εντούτοις πολλές από τις υπηρεσίες του στεγάζονται σε ενοικιαζόμενα ακίνητα. Το ακριβές μέγεθος της ακίνητης περιουσίας δεν είναι ακόμα σαφές αφού εκκρεμεί η ολοκλήρωση της καταγραφής. Σκοπός του Δήμου Ωρωπού είναι η εκμετάλλευση της ακίνητης περιουσίας και η απόκτηση εκτάσεων που μπορεί να του διατεθούν από άλλους φορείς (π.χ. Υπουργείο Εθνικής Άμυνας). Θα διερευνηθούν οι τρόποι εκμετάλλευσης της ακίνητης περιουσίας (είτε μέσω Δήμου, είτε μέσω συνεργασιών), όπως επίσης και όλα τα μέσα οικονομικής ανάπτυξης του Δήμου.

Στα πλαίσια του στόχου εντάσσονται όλες οι μελέτες σκοπιμότητας – βιωσιμότητας που πρόκειται να εκτελέσει ο Δήμος Ωρωπού για την οικονομική του ανάπτυξη.

2^{ος} Άξονας: Φυσικό Περιβάλλον- Υποδομές

Μέτρο 2.1: Φυσικό Περιβάλλον

Γενικός Στόχος 2.1.1: Βελτίωση της διαχείρισης των υδάτινων πόρων

Οι υδατικοί πόροι αποτελούν βασική παράμετρο της αναπτυξιακής διαδικασίας και της ισορροπίας των οικοσυστημάτων. Η κρισιμότητα των θεμάτων διαχείρισης υδατικών πόρων εντείνεται από τις επιλογές χωρίς σχεδιασμό και πρόβλεψη, την υποτίμηση των προβλημάτων ποιότητας και ποσότητας των υδατικών πόρων και την καθυστέρηση εισαγωγής του περιβαλλοντικού παράγοντα στον αναπτυξιακό σχεδιασμό και στην διαδικασία της αγοράς.

Η πολυδιάσπαση και η ανταγωνιστικότητα των σχετικών με τους υδατικούς πόρους αρμοδιοτήτων σε εθνικό, περιφερειακό και τοπικό επίπεδο, η απουσία προσωπικού και υλικοτεχνικής υποδομής, η έλλειψη σχεδιασμού και προγραμματισμού έχουν το προφανές αποτέλεσμα μιας περιστασιακής και μη ορθολογικής διαχείρισης.

Αποτελεί ανάγκη η αύξηση της βαρύτητας που δίνεται σε σχετικές δράσεις, έργα και παρεμβάσεις, των οποίων τα ευεργετικά αποτελέσματα από την υλοποίηση τους εκτείνονται από την ποιότητα ζωής των κατοίκων μέχρι την οικονομική δραστηριότητα, κυρίως στην πρωτογενή παραγωγή.

Στα πλαίσια των ανωτέρω ο Δήμος Ωρωπού σχεδιάζει δράσεις που σκοπό έχουν τη βελτίωση του φυσικού υδάτινου περιβάλλοντος. Οι δράσεις αυτές σε αδρές γραμμές αφορούν την προστασία / καθαρισμό του Ασωπού ποταμού, την προστασία των ακτών και της θάλασσας από την ρύπανση (εκτός του Ασωπού) και από αστικά λύματα, την ανάδειξη της λιμνοθάλασσας και την προστασία των λιμνών.

Τα ανωτέρω είναι πολύ σημαντικά όχι μόνο για την βελτίωση της ποιότητας ζωής των κατοίκων αλλά και για την οικονομική ανάπτυξη της περιοχής (μέσω του τουρισμού και της εγκατάστασης νέων κατοίκων).

Μέτρο 2.2: Διαχείριση απορριμμάτων

Γενικός Στόχος 2.2.1: Βελτίωση του επιπέδου καθαριότητας στο σύνολο του Δήμου

Ωρωπού

Η καθαριότητα στο σύνολο της έκτασης του Δήμου Ωρωπού (τόσο στις αστικές όσο και στις αγροτικές περιοχές) αποτελεί κυρίαρχη προτεραιότητα καθώς καταδεικνύει το επίπεδο πολιτισμού και δείχνει την έκταση του σεβασμού μας απέναντι τόσο στον συνάνθρωπο μας όσο και στη φύση. Εάν μάλιστα συνυπολογισθεί η αρνητική επίπτωση που μπορεί να έχει η έλλειψη της σε συγκεκριμένους τομείς οικονομικής δραστηριότητας (όπως ο τουρισμός για παράδειγμα), τότε εύκολα εξάγεται το συμπέρασμα ότι απαιτείται να γίνει οτιδήποτε είναι δυνατό προκειμένου να βελτιωθεί

Στρατηγικός Σχεδιασμός

το επίπεδο της καθαριότητας, και μάλιστα όχι μόνο εντός των αστικών ιστών, αλλά και στον αγροτικό χώρο.

Έτσι, ο Δήμος Ωρωπού, προγραμματίζει μια σειρά μέτρων όπως η αύξηση του εξοπλισμού εναπόθεσης των απορριμμάτων, η αναδιοργάνωση του συστήματος περισυλλογής των απορριμμάτων, η καλλιέργεια νέων συμπεριφορών και νοοτροπιών, κλπ., τα οποία ως συνδυαστικό αποτέλεσμα θα έχουν την βελτίωση της σημερινής εικόνας καθαριότητας του Δήμου.

Γενικός Στόχος 2.2.2: Επέκταση των διαδικασιών ανακύκλωσης

Η προστασία και ο σεβασμός του περιβάλλοντος δεν εξαντλείται μόνο στις παρεμβάσεις των θεσμικών φορέων, αλλά σε πολύ μεγάλο βαθμό αποτελεί και ευθύνη του κάθε ενεργού πολίτη. Στο πλαίσιο αυτή της ατομικής δράσης λοιπόν εντάσσεται και η συμμετοχή σε κάθε διαδικασία ανακύκλωσης, συμμετοχή η οποία βαίνει συνεχώς αυξανόμενη και τείνει να καταστεί πλέον συνήθεια για μεγάλα τμήματα του πληθυσμού. Η ανακύκλωση είναι μια επιλογή πολιτισμού και λογικής.

Μέτρο 2.3: Ανάπτυξη υποδομών

Γενικός Στόχος 2.3.1: Βελτίωση των υποδομών μεταφορών και της προσπελασιμότητας

Οι διαθέσιμες οδοί σύνδεσης τόσο με τους όμορους δήμους και τα γειτονικά αστικά κέντρα, όσο και ανάμεσα στην πόλη και οι Δημοτικές – Τοπικές Κοινότητες αποτελούν βασικό δείκτη μέτρησης της ποιότητας ζωής και ταυτόχρονα αναγκαία συνθήκη οικονομικής ανάπτυξης.

Στοχεύοντας λοιπόν: α) στην διευκόλυνση της διασύνδεσης με τα βασικά αστικά κέντρα της Αποκεντρωμένης Διοίκησης, β) στην ποιοτική βελτίωση των υποδομών σύνδεσης των Δημοτικών – Τοπικών Κοινοτήτων με το κέντρο του Δήμου, γ) στην διασύνδεση των Δημοτικών – Τοπικών Κοινοτήτων μεταξύ τους και δ) στην αύξηση της προσπελασιμότητας σε σημεία τουριστικού ενδιαφέροντος, ο Δήμος Ωρωπού θα αναπτύξει αναλυτικό και εκτεταμένο πρόγραμμα δράσεων και έργων που περιλαμβάνει κατασκευή νέων οδικών οδών, βελτίωσης υφισταμένων, νέων χαράξεων, η κατασκευή των οποίων θα πραγματοποιηθεί είτε εξ' ολοκλήρου από το Δήμο Ωρωπού είτε σε συνεργασία με άλλους φορείς, όπως η Περιφερειακή Ενότητα Αττικής και οι όμοροι Δήμοι.

Γενικός Στόχος 2.3.2: Βελτίωση των συνθηκών κυκλοφορίας

Η διαρκής επέκταση του αστικού ιστού της πόλης, σε συνδυασμό με την διαρκή αύξηση του αριθμού των κυκλοφορούντων οχημάτων, έχει δυσχεράνει σημαντικά τις

κυκλοφοριακές συνθήκες στους παραλιακούς κυρίως οικισμούς του Δήμου Ωρωπού (Άγιοι Απόστολοι, Νέα Παλάτια, Σκάλα Ωρωπού και Χαλκούτσι), με αποτέλεσμα η κυκλοφοριακή συμφόρηση και η έλλειψη θέσεων στάθμευσης να μην είναι πλέον άγνωστοι όροι για τους κατοίκους αλλά και τους επισκέπτες.

Με δεδομένες λοιπόν τις προφανείς δυσμενείς επιπτώσεις των φαινομένων αυτών στην οικονομική και κοινωνική ζωή της πόλης (χαμένες εργατοώρες, δημιουργία άσχημης εικόνας, δυσκολότερη πρόσβαση για τους επισκέπτες, περιορισμός των εμπορικών επισκεπτών, κλπ), ο Δήμος Ωρωπού προτίθεται να παρέμβει προκειμένου να βελτιωθεί η προσπελασιμότητα σε όλα τα σημεία της πόλης, να διευκολυνθεί η κίνηση εντός του αστικού ιστού και να αυξηθούν οι διατιθέμενες θέσεις στάθμευσης. Οι παραπάνω στόχοι θα υλοποιηθούν μετά από την προβλεπόμενη κυκλοφοριακή μελέτη και θα αφορούν βελτιώσεις στην σήμανση και στη διαχείριση της κυκλοφορίας και εκτεταμένη εκστρατεία αλλαγής των συνθηκών χρήσης του αυτοκινήτου από τους κατοίκους.

Γενικός Στόχος 2.3.3: Ολοκλήρωση των βασικών αστικών υποδομών (ύδρευση, αποχέτευση, κλπ.)

Οι βασικές αστικές υποδομές αποτελούν βασικό παράγοντα ποιότητας ζωής για τους μόνιμους κατοίκους, ταυτόχρονα όμως ορίζουν σε σημαντικό βαθμό και τη φέρουσα δυναμικότητα της περιοχής ως τουριστικού προορισμού.

Με γνώμονα λοιπόν την βελτίωση της ύδρευσης και της αποχέτευσης και την βελτιστοποίηση της διαχείρισης των αστικών λυμάτων, ο Δήμος Ωρωπού προγραμματίζει βελτιώσεις και επεκτάσεις των υπάρχοντων δικτύων και δημιουργία σταθμού βιολογικού καθαρισμού. Παράλληλα υπάρχει ένα εκτεταμένο πρόγραμμα εντάξεων στο σχέδιο πόλεως περιοχών που κατοικούνται σε μόνιμη και παραθεριστική βάση καθώς επίσης και τα αναγκαία για την ένταξη των περιοχών έργα (ασφαλτοστρώσεις, ύδρευση, ηλεκτροφωτισμός κ.λ.π.)

Μέτρο 2.4: Ανανεώσιμες πηγές ενέργειας

Γενικός Στόχος 2.4.1: Χρήση των ανανεώσιμων πηγών ενέργειας με σκοπό την περιβαλλοντική προστασία και τη βελτίωση της οικονομικής θέσης του Δήμου

Η ανάγκη για τη προστασία του περιβάλλοντος έχει οδηγήσει στην ανάπτυξη τεχνολογικών εφαρμογών και λύσεων που επιτρέπουν την παραγωγή ενέργειας από ανανεώσιμες πηγές, όπως η δύναμη του νερού, ο άνεμος και η ηλιακή ενέργεια. Η διείσδυση των μεθόδων αυτών είναι ήδη ιδιαίτερα αισθητή στις χώρες της Δυτικής Ευρώπης, αλλά δεν είναι εξίσου διαδεδομένες στη χώρα μας, παρά το γεγονός ότι τα χαρακτηριστικά της (έντονη ηλιοφάνεια, κλπ.) προσφέρονται για δράσεις αυτής της μορφής.

Αποτελεί λοιπόν μία από τις σημαντικότερες προκλήσεις η προσαρμογή σε αυτή τη νέα πραγματικότητα. Για το λόγο αυτό αποτελεί βασική προτεραιότητα η αναζήτηση συνεργασιών για την ανάπτυξη εφαρμογών και έργων παραγωγής ηλιακής ενέργειας, καθώς και εκμετάλλευσης της βιομάζας και των χρησιμοποιημένων ελαίων.

3^{ος} Άξονας: Πολιτισμός – Παιδεία – Αθλητισμός – Κοινωνικές Υποδομές

Μέτρο 3.1: Κοινωνική φροντίδα και πρόνοια

Γενικός Στόχος 3.1.1: Αναβάθμιση και συμπλήρωση των υπηρεσιών κοινωνικής φροντίδας.

Ο κοινωνικός ρόλος του Δήμου Ωρωπού υλοποιείται μέσα από πληθώρα υπηρεσιών και δραστηριοτήτων τόσο υποστηρικτικών όσο και προνοιακού χαρακτήρα.

Δεν μπορεί παρά να στοχεύεται λοιπόν η διαρκής ενίσχυση, υποστήριξη και επέκταση των υπηρεσιών αυτών, με ταυτόχρονη βελτίωση της ποιότητας των προσφερόμενων υπηρεσιών και με ταυτόχρονη βελτιστοποίηση των δεικτών οικονομικής αποδοτικότητας (σε επίπεδο σχέσης δαπανών και ωφελουμένων). Προκειμένου λοιπόν να επιτύχει τους παραπάνω στόχους, ο Δήμος Ωρωπού προγραμματίζει (σε συνεργασία και με άλλους φορείς) δράσεις ενίσχυσης των σχετικών υποδομών, επέκτασης υφισταμένων δράσεων και στις Δημοτικές – Τοπικές Κοινότητες, δημιουργίας νέων υποστηρικτικών μηχανισμών και περαιτέρω ενδυνάμωσης και ενίσχυσης του προσωπικού τους.

Γενικός Στόχος 3.1.2: Βελτίωση των προσφερόμενων υπηρεσιών υγείας

Στο πλαίσιο βελτίωσης της ποιότητας ζωής του συνόλου των μόνιμων κατοίκων, αποφασιστικό ρόλο διαδραματίζει η βελτίωση των προσφερόμενων υπηρεσιών υγείας, για τις οποίες ο Δήμος Ωρωπού δεν διαδραματίζει κυρίαρχο ρόλο, μπορεί όμως να λειτουργήσει συμπληρωματικά και υποστηρικτικά στους θεσμοθετημένους μηχανισμούς της πολιτείας.

Αποσκοπώντας λοιπόν στην προώθηση μιας νέας αντίληψης για την υγεία και στην διευκόλυνση της πρόσβασης των κατοίκων σε υπηρεσίες υγείας, προτίθεται να υλοποιήσει δράσεις ενίσχυσης των υφιστάμενων υποδομών (κυρίως στα κοινοτικά ιατρεία), ενίσχυσης του Κέντρου Υγείας ή/και δημιουργία νέας μονάδας αντιμετώπισης άμεσων αναγκών υγείας (σε συνεργασία με το Υπουργείο Υγείας), δημιουργίας καινοτόμων πρακτικών (όπως πρότυπο κινητό ιατρείο) και σχεδιασμού και υλοποίησης δράσεων προληπτικής ιατρικής για όλους τους κατοίκους.

Μέτρο 3.2: Παιδεία, Νεολαία και Εκπαίδευση

Γενικός Στόχος 3.2.1: Αναβάθμιση και συμπλήρωση των διαθέσιμων υποδομών εκπαίδευσης

Αποτελεί γενική παραδοχή η άποψη ότι η εκπαίδευση αποτελεί το θεμέλιο λίθο κάθε κοινωνίας, και ως εκ τούτου κάθε πρόβλημα ή έλλειψη στα προσφερόμενα επίπεδα εκπαίδευσης επιφέρει πολλαπλά προβλήματα σε οικονομικό και κοινωνικό επίπεδο.

Με δεδομένο λοιπόν ότι ο ρόλος του Δήμου Ωρωπού μπορεί να είναι κεντρικός στα εκπαιδευτικά ζητήματα, είναι απόλυτα λογικό να έχει δοθεί πολύ μεγάλη βαρύτητα στον προγραμματισμό ολόκληρου πλαισίου παρεμβάσεων προς την κατεύθυνση:

- Της ποιοτικής αναβάθμισης των διαθέσιμων υποδομών.
- Της δημιουργίας και νέων σχολικών υποδομών.
- Της επέκτασης των διατιθέμενων δυνατοτήτων εκπαίδευσης.

Προγραμματίζει έτσι δράσεις βελτίωσης των υπαρχόντων εκπαιδευτηρίων σε κάθε βαθμίδα, δημιουργία νέων διδαστηρίων, ενίσχυση και υποστήριξη της προσπάθειας για αναβάθμιση των υπαρχόντων σχολείων και ενίσχυση και αναδιοργάνωση του υπάρχοντος συντονιστικού μηχανισμού.

Μέτρο 3.3: Πολιτισμός και παράδοση

Γενικός Στόχος 3.3.1: Ανάδειξη και αξιοποίηση της πολιτισμικής και ιστορικής κληρονομιάς

Η ευρύτερη περιοχή του Ωρωπού διαθέτει πλουσιότατη ιστορική και πολιτιστική παράδοση, η οποία ξεκινά από τα αρχαία χρόνια, περνά στο Βυζάντιο και ολοκληρώνεται με πληθώρα πολιτισμικών και παραδοσιακών στοιχείων που προέκυψε από την ανάμιξη των πληθυσμών (γηγενείς Αρβανίτες με πρόσφυγες από την Μικρά Ασία) και είναι εμφανής σε κάθε σχεδόν παράμετρο της κοινωνικής ζωής.

Αποτελούν ουσιαστικά κομμάτι του πυρήνα ύπαρξης της περιοχής και ταυτόχρονα ανταγωνιστικό πλεονέκτημα ανάπτυξης, με τεράστια σημασία για την τουριστική ανάπτυξη του τόπου. Είναι λοιπόν απαραίτητο να προγραμματισθούν δράσεις οι οποίες θα αποσκοπούν στην διατήρηση, ανάδειξη και αξιοποίηση όλων των στοιχείων της παραδοσιακής και ιστορικής κληρονομιάς, ενισχύοντας έτσι περαιτέρω την εικόνα του Ωρωπού ως περιοχής με έντονη την παρουσία της παράδοσης σε κάθε της μορφή.

Οι στόχοι αυτοί θα υλοποιηθούν με δράσεις υποδομών, με βελτίωση της διασυνδέσεις των τόπων ενδιαφέροντος, με δημιουργία χώρων συγκέντρωσης και παρουσίασης των παραδοσιακών στοιχείων, με ενίσχυση υφιστάμενων εκδηλώσεων και προγραμματισμό νέων, καθώς και με εκτεταμένες συνεργασίες με φορείς και οργανισμούς που δραστηριοποιούνται προς την ίδια κατεύθυνση.

Μέτρο 3.4: Αθλητισμός και δραστηριότητες

Γενικός Στόχος 3.4.1: Βελτίωση των διαθέσιμων υποδομών άθλησης σε κάθε σημείο του Δήμου Ωρωπού

Ο αθλητισμός αποτελεί μία από τις σημαντικότερες εκφάνσεις της κοινωνικής δράσης, όχι τόσο σε επίπεδο πρωταθλητισμού (ο οποίος επίσης έχει σημαντική αξία) αλλά κυρίως σε επίπεδο άθλησης, κίνησης, δράσης και συμμετοχής, χωρίς πρωταγωνιστικές βλέψεις. Απαιτεί όμως την ύπαρξη μιας σειράς υποδομών, διαθέσιμων και ανοικτών για όλους, οι οποίες θα είναι σύγχρονες, ασφαλείς και θα προσφέρουν τη δυνατότητα ανάπτυξης πολλαπλών αθλητικών δραστηριοτήτων.

Ο Δήμος Ωρωπού, αναγνωρίζοντας λοιπόν την χρησιμότητα του αθλητισμού αλλά και την σπουδαιότητα του παρεμβατικού ρόλου που ο ίδιος μπορεί να διατελέσει, σχεδιάζει μια σειρά έργων που αποσκοπούν στην αύξηση των προσφερόμενων δυνατοτήτων άθλησης, όπως η βελτίωση υπαρχόντων αθλητικών υποδομών, η δημιουργία νέων στις περιπτώσεις που παρουσιάζονται ελλείψεις και η συμμετοχή σε δράσεις και διοργανώσεις αθλητικού χαρακτήρα (οι οποίες έχουν πολλαπλασιαστικά αποτελέσματα και στην οικονομική ζωή της περιοχής).

Γενικός Στόχος 3.4.2: Αύξηση των δυνατοτήτων άθλησης και δημιουργικής απασχόλησης των δημοτών

Η προηγούμενη εμπειρία από την υλοποίηση δράσεων δημιουργικής απασχόλησης σε ολόκληρη την έκταση του Δήμου Ωρωπού, ήταν ιδιαίτερα ευχάριστη καθώς στέφθηκαν από πολύ μεγάλη επιτυχία, τόσο ως προς τον αριθμό των συμμετεχόντων όσο και ως προς την έκταση της ικανοποίησης που άντλησαν από τη συμμετοχή τους. Είναι λοιπόν απόλυτα λογικό να σχεδιάζεται η συνέχιση και η επέκταση των δράσεων αυτών (εικαστικά εργαστήρια, τμήματα εκμάθησης, κλπ.) στη βάση των επιτυχημένων προτύπων που ακολουθήθηκαν και κατά το πρόσφατο παρελθόν, με γνώμονα την περαιτέρω αύξηση του αριθμού των συμμετεχόντων, την αύξηση της παρουσίας των κατοίκων των Δημοτικών – Τοπικών Κοινοτήτων και την επέκταση των αντικειμένων δράσης και απασχόλησης.

4^{ος} Άξονας: Αναβάθμιση των διοικητικών ικανοτήτων του Δήμου – Συνεργασίες

Μέτρο 4.1: Διοικητικές διαδικασίες

Γενικός Στόχος 4.1.1: Πιστοποίηση, έλεγχος και αξιολόγηση των διοικητικών διαδικασιών

Η ανάγκη για βελτίωση της εσωτερικής λειτουργίας του Δήμου, σε συνδυασμό με την ανάγκη προσαρμογής στο νέο θεσμικό πλαίσιο για την αξιοποίηση κοινοτικών πόρων, απαιτεί την καταγραφή, αξιολόγηση, έλεγχο και τελικά πιστοποίηση του συνόλου των ακολουθούμενων πρακτικών και διαδικασιών.

Προβλέπεται λοιπόν η ολοκλήρωση των σχετικών διαδικασιών πιστοποίησης, οι οποίες έχουν ήδη ξεκινήσει, και η πλήρης αξιοποίηση των συμπερασμάτων από την μελέτη αξιολόγησης των χρησιμοποιούμενων διοικητικών διαδικασιών. Αποτελεί άλλωστε κυρίαρχη προτεραιότητα η προσαρμογή στα νέα πρότυπα διοικητικής λειτουργίας, καθώς αποτελεί αναγκαία συνθήκη βελτίωσης του βαθμού αποτελεσματικότητας των προσφερόμενων υπηρεσιών.

Η προσαρμογή του τρόπου λειτουργίας από μόνη της δεν αρκεί για να αναβαθμίσει την συνολική αποδοτικότητα του Δήμου Ωρωπού ως οργανισμού με πολύπλευρη προσφορά και αξία. Απαιτείται να συμπληρωθεί και από δράσεις αναβάθμισης των διαδικασιών προγραμματισμού, υλοποίησης και ελέγχου, οι οποίες θα σέβονται τις βασικές αρχές στρατηγικού σχεδιασμού με γενικότερη αξία (καταγραφή παρούσας κατάστασης, εντοπισμός δυνάμεων και αδυναμιών, επιλογή στρατηγικών δράσης, σχεδιασμός συγκεκριμένων μέτρων, έλεγχος και αξιολόγηση) και θα εμφορούνται από τις αξίες της μεθοδικότητας, του ρεαλισμού και της συνεργασίας.

Προς την κατεύθυνση λοιπόν εισαγωγής των ανωτέρω αξιών και αρχών, προγραμματίζονται δράσεις μελετητικού χαρακτήρα και ανάπτυξης στρατηγικού προγραμματισμού με μακροπρόθεσμη προοπτική, οι οποίες θα μετατρέψουν τις αξίες αυτές από θεωρία σε πράξη.

Μέτρο 4.2: Υποδομές, πληροφορική και νέες τεχνολογίες

Γενικός Στόχος 4.2.1: Αναβάθμιση των κτιριακών υποδομών και του εξοπλισμού των Δημοτικών Υπηρεσιών

Ο Δήμος Ωρωπού ως οργανισμός εξελίσσεται, επεκτείνεται και μεγαλώνει διαρκώς, αυξάνοντας το εύρος των υπηρεσιών που προσφέρει και παρεμβαίνοντας σε όλο και περισσότερους τομείς δράσεις. Προκειμένου λοιπόν να επιτελεί με επάρκεια τον βαρύνοντα ρόλο του, απαιτείται να υποστηρίζεται και από τις απαραίτητες κτιριακές υποδομές και από τον κατάλληλο εξοπλισμό (ηλεκτρονικός, μηχανολογικός, εξοπλισμός οχημάτων, κλπ.).

Προς την κατεύθυνση αυτή λοιπόν, της βελτίωσης, της αναβάθμισης και της επέκτασης των υποδομών και του εξοπλισμού, προγραμματίζει μια σειρά από έργα εξαιρετικά μεγάλη σημασία και αξία, ανάμεσα στα οποία ξεχωρίζει η επιδίωξη για δημιουργία νέου Δημορχιακού Μεγάρου, η ανανέωση και ενίσχυση του στόλου των οχημάτων και η προμήθεια σύγχρονου ηλεκτρονικού εξοπλισμού.

Γενικός Στόχος 4.2.2: Επέκταση της χρήσης των νέων τεχνολογιών, της πληροφορικής και των επικοινωνιών

Η σύγχρονη τεχνολογία, η πληροφορική και οι τηλεπικοινωνίες έχουν αλλάξει δραματικά το τοπίο λειτουργίας κάθε οργανισμού, προσφέροντας ευκαιρίες και δημιουργώντας προκλήσεις για το μέλλον. Ο Δήμος Ωρωπού φυσικά δεν μπορεί να μείνει αμέτοχος σε αυτή την ψηφιακή επανάσταση η οποία συντελείται, αλλά απαιτείται να δράσει αποσκοπώντας στην προσφορά νέων υπηρεσιών προς τους δημότες, στην αύξηση της ταχύτητας σε κάθε παράμετρο λειτουργίας, στην βελτίωση των διαδικασιών συλλογής και επεξεργασίας πληροφοριών και στην επέκταση των διεπαφών με τους πολίτες και τους θεσμοθετημένους οργανισμούς.

Έτσι, σχεδιάζει εκτεταμένες δράσεις προσαρμογής στην ψηφιακή εποχή με δράσεις όπως η δικτύωση του συνόλου των υπηρεσιών, η αύξηση της διαδικτυακής παρουσίας και η δημιουργία καινοτόμων εφαρμογών που θα στηρίζονται στις τηλεπικοινωνίες (διαχείριση κρίσεων, πρόβλεψη, κλπ.).

Τα παραπάνω είναι ακόμα πιο αναγκαία για ένα Δήμο της έκτασης του Δήμου Ωρωπού, ο οποίος έχει κατακερματισμένες υπηρεσίες, οι οποίες θα πρέπει να επικοινωνούν με το κέντρο της διοίκησης απρόσκοπτα.

Μέτρο 4.3: Σχέσεις με τους πολίτες

Γενικός Στόχος 4.3.1: Βελτίωση της εξυπηρέτησης των δημοτών

Όπως έχει ήδη προαναφερθεί, κυρίαρχη παράμετρος της αποστολής του Δήμου Ωρωπού αποτελεί η προσφορά μιας σειράς υπηρεσιών και Δημόσιων αγαθών προς τους δημότες του. Αποτελεί λοιπόν κυρίαρχη επιδίωξη η προσπάθεια για συνεχή βελτίωση της ποιότητας των προσφερόμενων υπηρεσιών με την αριστοποίηση των επιπέδων εξυπηρέτησης.

Για να επιτευχθεί όμως, απαιτείται η συνολική αναθεώρηση του πλέγματος διεπαφών με τους δημότες, η συνεχής παρακολούθηση των αναγκών των δημοτών και η αλλαγή σειράς ακολουθούμενων πρακτικών. Έτσι, προτείνεται συγκεκριμένο πλέγμα έργων και παρεμβάσεων, όπως η δημιουργία μικρών παραρτημάτων υπηρεσιών τύπου Κ.Ε.Π. στις Δημοτικές – Τοπικές Κοινότητες, η διαδικτυακή εξυπηρέτηση, η περιοδική αξιολόγηση των επιπέδων εξυπηρέτησης με χρήση συγκεκριμένων δεικτών, κλπ.

Μέτρο 4.4: Ανθρώπινο Δυναμικό

Γενικός Στόχος 4.4.1: Διαρκής αναβάθμιση των ικανοτήτων, των γνώσεων και των δεξιοτήτων του προσωπικού

Ο Δήμος Ωρωπού είναι πρωτίστως οι άνθρωποί του, και ως εκ τούτου η ποιότητα και η αποτελεσματικότητα της λειτουργίας του εξαρτάται σε πολύ μεγάλο βαθμό από την ύπαρξη του απαραίτητου ανθρώπινου δυναμικού και το βαθμό στον οποίο το ανθρώπινο αυτό δυναμικό μπορεί να ανταποκριθεί στις διαρκώς μεταβαλλόμενες απαιτήσεις του εξωτερικού περιβάλλοντος.

Είναι λοιπόν απαραίτητη προϋπόθεση αποτελεσματικότητας της συνολικής λειτουργίας, ο σχεδιασμός και η υλοποίηση δράσεων που θα στοχεύουν στην ενίσχυση των γνώσεων και των δεξιοτήτων του ανθρώπινου δυναμικού και την υποκίνηση τους για την αξιοποίηση των ικανοτήτων τους. Σχεδιάζονται έτσι δράσεις κατάρτισης και ενημέρωσης, και προγραμματίζεται η υιοθέτηση μεθόδων υποκίνησης (κυρίως ηθικού χαρακτήρα), οι οποίες αναμένεται να συμβάλλουν αποφασιστικά προς την κατεύθυνση υλοποίησης των στόχων αυτών.

Μέτρο 4.5: Ανάπτυξη συνεργασιών

Γενικός Στόχος 4.5.1: Ανάπτυξη συνεργασιών με κεντρικούς φορείς.

Ο Δήμος Ωρωπού έχει σκοπό να αναπτύξει συνεργασίες με κεντρικούς φορείς του Δημοσίου. Τέτοιοι φορείς ενδεικτικά μπορεί να είναι ΟΤΑ, Περιφερειακές Ενότητες, Υπουργεία, Πανεπιστήμια, ΜΚΟ κ.λ.π.. Σκοπός είναι εκτός των άλλων η ανταλλαγή απόψεων, η απόκτηση τεχνογνωσίας, η δημιουργία συνεργειών για την επίλυση προβλημάτων που απασχολούν την κοινωνία.

Γενικός Στόχος 4.5.2: Ανάπτυξη συνεργασιών σε τοπικό επίπεδο.

Αν και σε τοπικό επίπεδο ο Δήμος Ωρωπού κατέχει δεσπόζουσα θέση σκοπός είναι η ευρύτερη διαδημοτική συναίνεση. Ο Δήμος θα αναλάβει πρωτοβουλίες προσέγγισης των κρισίμων – για την ευρύτερη – περιοχή ζητημάτων, με σκοπό τη μελλοντική συνεργασία. Επίσης σημαντική είναι η συνέργεια στην αναγνώριση και αντιμετώπιση τοπικών προβλημάτων τα οποία μπορεί να παραπεμφθούν για λύση σε ανώτερο επίπεδο.